

MINISTERUL ADMINISTRAȚIEI ȘI INTERNELOR
Comitetul Județean pentru Situații de Urgență Vâlcea

PLAN
DE ANALIZĂ
ȘI
ACOPERIRE A RISCURILOR

VOLUMUL IV

- Anexe – ATLAS LOCALITĂȚI -

MINISTERUL ADMINISTRAȚIE ȘI INTERNELOR
Comitetul Județean pentru Situații de Urgență
Vâlcea

NESECRET
Exemplar nr. 1

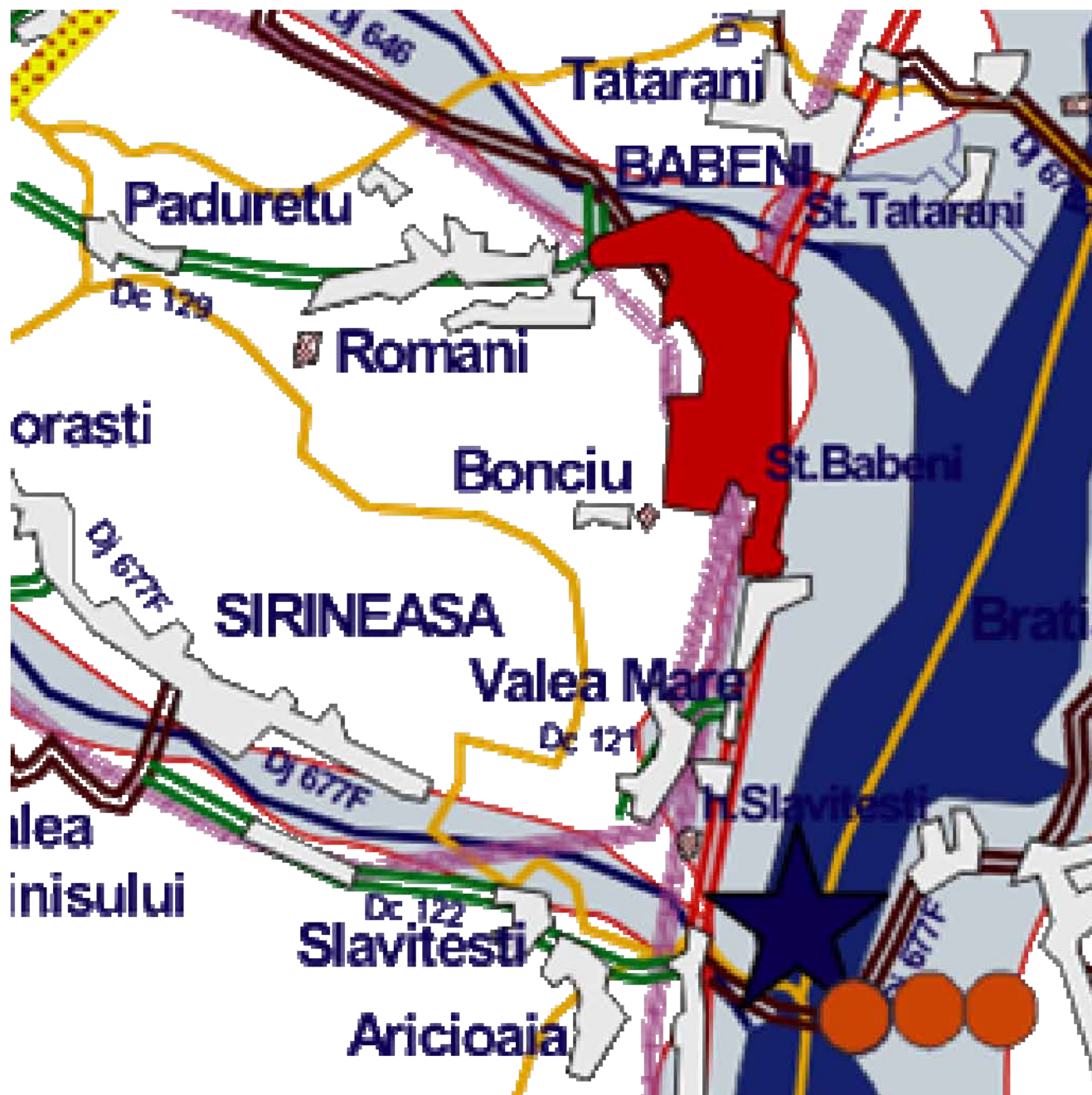
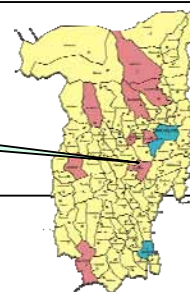
- ATLAS LOCALITĂȚI -

- ❖ Municipii;
 - ❖ Orașe;
 - ❖ Comune
- (în ordine alfabetică de la “A” la “L”)***

Orașul BABENI

▪ RAION DE INTERVENȚIE I.S.U. : **G.I. RM. VÂLCEA**

— D.N. - 64
— D.J. - 646, 647
— D.C. - 129, 121,



FIȘA LOCALITĂȚII **BĂBENI****LOCALITATE***Denumire localitate***ADRESA SEDIULUI PRIMĂRIEI***Adresa
Telefon
Fax
e-mail*

BĂBENI

STRADA Dragoș Vodă nr. 167
0250/765520

primaria_babeni@yahoo.com

**OPERATORI ECONOMICI,
INSTITUȚII PUBLICE ÎN
SUBORDINE (pentru fiecare)***Adresă
Telefon
Fax
e-mail*

LICEUL INDUSTRIAL BĂBENI

Str. Dragoș Vrânceanu ,nr. 134

0250/765520

licbabeni@yahoo.com

ȘCOALA CU CLASELE I- VIII VALEA MARE

Str. Calea lui Traian,nr. 484,loc. Băbeni

ȘCOALA CU CLASELE I- IV VALEA MARE

CASA DE CULTURĂ DRAGOȘ VRÂNCEANU

Str. Dragoș Vrânceanu,nr. 161, loc. Băbeni

BIBLIOTECA ORAȘULUI BĂBENI

Str. Dragoș Vrânceanu,nr. 161

PRIMAR*Nume și prenume
Telefon serviciu
Telefon domiciliu*

BOGDAN ȘTEFAN

0250/765160

0250765420

0766470266

VICEPRIMAR*Nume și prenume
Telefon serviciu
Telefon domiciliu*

DĂNULEȚ MOISE

0250/765160

0250765420

0745298652

SECRETAR*Nume și prenume
Telefon serviciu
Telefon domiciliu*

PĂNESCU PETRUȚ EDUARD

0250765160

0723409494

ȘEF POST POLIȚIE*Nume și prenume
Telefon serviciu
Telefon domiciliu*

FRÂNCU CRISTIAN

0250765170

0250765170

**CADRU TEHNIC CU ATRIBUȚII ÎN
DOMENIUL APĂRĂRII ÎMPOTRIVA
INCENDIILOR, INSPECTOR DE
PROTECȚIE CIVILĂ***Nume și prenume
Telefon serviciu
Telefon domiciliu
Certificat de competență
Termen de valabilitate*

BÎRZAN EMILIAN

0250765160

0744325314

1. Date generale privind localitatea

Populație	Număr locuitori: 9475 pers
ORAȘ BĂBENI	4651
SATUL BONCIU	127
SATUL CAPUL DEALULUI	215
SATUL PĂDUREȚU	256
SATUL ROMANI	1334
SATUL TĂTĂRANI	314
SATUL VALEA MARE	2578

TOTAL SUPRAFAȚĂ		3570 ha
- în intravilan		781 ha
- în extravilan		2789ha
2. Operatori economici/instituții publice în subordine		
Denumire	Domeniul de activitate	Riscuri specifice
Gr. Șc. "George Țârnea" Băbeni	ÎNVĂȚĂMÂNT	Incendii, prăbușiri de construcție, cutremure
Școala cu cls. I-VIII Valea Mare	ÎNVĂȚĂMÂNT	Incendii, prăbușiri de construcție, cutremure
Școala cu cls. I-IV Valea Mare	ÎNVĂȚĂMÂNT	Incendii, prăbușiri de construcție, cutremure
Școala cu clasele I-VIII Romani	ÎNVĂȚĂMÂNT	Incendii, prăbușiri de construcție, cutremure
Grădinița Romani	ÎNVĂȚĂMÂNT	Incendii, prăbușiri de construcție, cutremure
Grădinița Tătărani	ÎNVĂȚĂMÂNT	Incendii, prăbușiri de construcție, cutremure
Grădinița nr. 1 Băbeni	ÎNVĂȚĂMÂNT	Incendii, prăbușiri de construcție, cutremure
Casa de cultură Dragoș Vrânceanu	CULTURĂ	Incendii, prăbușiri de construcție, cutremure
Biblioteca orașului Băbeni	CULTURĂ	Incendii, prăbușiri de construcție, cutremure
3. Tipuri de riscuri specifice		
A. Riscuri naturale:	DA NU	Detalii
fenomene meteorologice periculoase	x	<p>1. Din cauza căderilor masive de precipitații, se pot produce inundații cauzate de ieșirea din matcă a râului Bistrița și a pâraielor Stancalau, Ranga, Berbenița, Valea Braii, Valea Mare și canalul colector Raioasa. Pot fi afectate în jur de :</p> <ul style="list-style-type: none"> - 70 gospodării în Băbeni, 30 gospodării în Romani și Pădurețu, 40 gospodării în Tătărani și Capul Daelului, 300 gospodării în Valea Mare - 830 ha teren agricol - Căi de comunicație (DN 64, str. Bistriței, str. Petrolului, Valea Mare) - Podețe ce traversează pârâul Stancalau. <p>2. În caz de vânturi puternice se pot înregistra căderi de arbori care ar putea bloca diferite căi de acces (DN 64, str. Valea Mare)</p> <p>3. În cazul căderilor de grindină pot fi afectate acoperișurile caselor, culturile agricole și diferite bunuri ale populației.</p> <p>4. În cazul apariției poleiului pe partea carosabilă a drumurilor (DN 64), se pot produce grave accidente de circulație.</p> <p>5. În caz de căderi masive de precipitații sub formă de zăpadă se pot bloca temporar diferite căi de acces (DN 64, DJ 646-Băbeni-Horezu, DJ 677- Băbeni-Șirineasa, străzi ce fac legătura între zonele administrative ale orașului Băbeni).</p>
alunecări de teren	x	<p>- Pe strada Valea Mare există o alunecare de teren ce poate afecta un nr. de 6 gospodării în care locuiesc 10 familii și circa 2 ha teren (pășuni și fânețe). În prezent alunecarea se află la circa 8-10 m de locuința d-lui Dobre Ghe. Daniel.</p> <p>- Pe DJ 677F-Băbeni-Șirineasa, în punctul Oromului, se află o alunecare de teren care a afectat partea carosabilă. În cazul în care alunecarea se accentuează există riscul ca partea carosabilă să fie distrusă complet blocând astfel circulația.</p>
incendii de pădure	x	<p>- Pădurea Capul Dealului(Gulerăți), din Capul Dealului,</p> <p>- Pădurea Deju, din Băbeni</p> <p>- Pădurea Bonciu, din Bonciu</p> <p>- Pădurea Coasta Tirului, din Romani.</p> <p>Toate aceste păduri însumează o suprafață de 424 ha din care 165 ha proprietate a populației și 259 ha proprietate a statului. Există drumuri de acces practicabile până în apropierea fiecăreia dintre pădurile menționate.</p>
avalanșe		x
fenomene distructive de origine	x	Clădirea Pavilion, situată pe strada Petrolului, clădire în prezent

geologică		dezafectată Clădirea școlii cu clasele I-IV Pădurețu
B. Riscuri tehnologice		
accidente, avarii, incendii și explozii	x	S.C. Uzina Mecanică Băbeni S.A. S.C. Romstilex S.A. S.C. Cozia Forest S.A. S.C. Haty S.R.L. S.C. Deco Design S.R.L. S.C. Lukoil S.A. S.C. Petrom S.A.
poluare ape	x	Poluarea apelor poate avea loc prin deversarea accidentală sau intenționată a apelor reziduale, rezultate din procesul tehnologic al operatorilor economici: <ul style="list-style-type: none"> - S.C. Oltchim S.A. –Avicola și Suinprod Băbeni, situate pe teritoriul comunei Frâncești la limita cu localitatea Băbeni, pot polua râul Bistrița, afectând viața viețuitoarelor și plantelor din acest curs de apă. - S.C. Oltcar Construct S.A. (balastiera), poate afecta râul Bistrița prin deversarea de ape nefiltrate rezultate din procesul tehnologic, ducând la dispariția viețuitoarelor din apa în apropierea zonei de producție. - S.C. Uzina Mecanică S.A., S.C. Romstilex S.A. pot infecta pârâul Valea Brăii, care ar putea îmbolnăvi efectivele de animale ce consumă apa din acest pârâu în perioada pășunatului și mai departe prin deversarea lui în canalul Raioasa și implicit în râul Luncavăț ar afecta acvatică din acest curs de apă - S.C. Cozia Forest S.A. poate infesta pârâul Berbenița, care prin deversarea în canalul Raioasa și apoi în Luncavăț ar afecta fauna acvatică a acestuia.
prăbușiri de construcții, instalații sau amenajări	x	
avarii la utilități publice	x	Rețea de energie electrică, telefonie, apa, gaze naturale
muniție neexplodată	x	
C. Riscuri biologice		
îmbolnăviri în masă	x	
epidemii	x	
epizootii/zoonoze	x	
2. Sistemul de prevenire și gestionare a situațiilor de urgență		
Constituirea Comitetului Local pentru Situații de Urgență		CLSU și Centrul Operativ cu activitate temporară funcționează în baza dispoziției nr 549 din 15.08.2008 privind reorganizarea CLSU si a centrului operativ cu activitate temporara
Regulamentul privind structura organizatorică, atribuțiile funcționale și dotarea comitetului local pentru situații de urgență		Nu se respectă prevederile capitolului V și a Anexei nr.2 din „Regulamentul-cadru privind structura organizatorică, atribuțiile, funcționarea și dotarea comitetelor și centrelor operative pentru situații de urgență” aprobate prin HG nr.1491. Nu sunt consemnate întrunirile semestriale ale C.L.S.U. in conformitate cu prevederile H.G. nr. 1491/2004 art. 10 alin. 1, dar sunt înscrise cele pe care situațiile le-au impus./2004.
Organizarea pregătirii pentru situații de urgență		Se realizează conform Ordinului Prefectului nr. 29 pe anul 2010
Nivelul de pregătire al personalului		1 angajat și 30 de persoane din SVSU
Asigurarea înștiințării și alarmării:		
- centrală telefonică nr.		
- tipul		Digitală
- număr de abonați		300
- telefon primărie		0250765160
- telefon post poliție		0250765170
- fax		0250765160
- radioreceptor (NEPTUN, ZEFIR)		O stație radio Motorola HTM 800 portabila

	O stație radio Motorola HTM 800 mobilă
- sirenă electrică	1 de 5,5 KW
- clopote biserici	6
Asigurarea protecției prin adăpostire:	
- număr subsoluri, pivnițe, crame	50
- suprafața (mp)	450 mp
- nr. construcții noi prevăzute cu adăpost	-
- suprafața (mp)	-
Adăposturi de protecție civilă, din care:	
- cu sisteme de filtroventilație	-
- fără sisteme de filtroventilație	-
Asigurarea protecției N.B.C.:	
- existența mijloacelor de protecție individuală (cartușe filtrante sorbante nr.	-
- număr de măști contra gazelor	4
- număr de complete de protecție	-
Asigurarea sanitară și sanitar-veterinară	
- număr dispensare medicale	1
- număr cadre medii	9
- număr medici	9
- număr dispensare sanitar-veterinare	1
- număr medici veterinari	4
- număr tehnicieni	2
- număr laboratoare medicale	-
- număr laboratoare sanitar-veterinare	-
Asigurarea acțiunilor de evacuare	Conform planului de evacuare
Logistica acțiunilor de intervenție	Conform asigurării materiale a SVSU Băbeni
Elaborarea planurilor pentru situații de urgență	Planul de apărare împotriva inundațiilor, ghețurilor și poluărilor accidentale – întocmit conform O.M.A..I nr. 1160/2006
5. Alimentarea cu apă	
Necesarul de apă	
Rezerva de apă de incendiu asigurată	-
Hidranți exteriori	3
- în funcțiune	3
- dezafecți	-
- defecti	-
Rampe de alimentare la surse naturale	-
- în funcțiune	-
- dezafectate	-
- defecte	-
6. Organizarea intervenției în situații de urgență RAION DE INTERVENȚIE: G.I. RM. VÂLCEA	
Notificare	Conform legislației și precizațiilor Inspectoratului pentru Situații de Urgență al Jud. Vâlcea
Înștiințare și pregătire pentru intervenție	Conform schemei cu organizarea înștiințării-alarmării Pregătirea se execută conform planului de pregătire.
Amplasarea locului de conducere	Sediul Primăriei Băbeni, sala de ședințe.
Alarmarea populației din zona de pericol	
Măsurile de intervenție operativă	Conform planurilor care urmează să se aplice, în funcție de situația de urgență
Conducerea acțiunilor de intervenție	Președintele CLSU- Primarul
Forțe și mijloace	Conform organizării SVSU Băbeni
Cooperare cu alte forțe	
7. Sisteme de anunțare alarmare	
aparate telefonice conectate la sistemul de telecomunicații teritorial	
Stații de televiziune prin cablu	
Rețele de telefonie mobilă	
Sirene electrice	4
Clopote	6

8. Căi de acces	
DN 64	accesibilă
DJ 646 Băbeni- Horezu	accesibilă
DJ 677 Băbeni-Șirineasa	În general bună, între km 8 și 9 drumul este parțial afectat de o alunecare de teren
Străzi interioare	Stare bună
* Se va consemna dacă sunt drumuri în lucru, blocate, inaccesibile datorită înrăutățirii condițiilor meteo (precipitații sub formă de zăpadă sau ploaie, furtună, avalanșe etc.)	
9. Serviciul voluntar pentru situații de urgență	
9.a Date generale	
Categoria	I
Autospecială(e)/utilaj de stingere (tipul /numărul pentru fiecare tip)	Nu
Personal angajat (număr/dacă are certificat de formare/evaluare)	1 prin cumul
Personal voluntar (număr/dacă are certificat de formare/evaluare)	30
Numărul specialiștilor pentru activitatea de prevenire	5
9.b Componenta preventivă din serviciul voluntar de urgență	
Pregătirea personalului	1 angajat și 30 de persoane din SVSU(3 persoane fiind calificate)
Număr controale efectuate	3
Număr sancțiuni aplicate	-
Organizarea la nivelul localității a următoarelor activități:	-
- lucrul cu foc deschis	Nu
- depozitarea și evacuarea deșeurilor și reziduurilor combustibile	Nu
- lucrările premergătoare și pe timpul sezonului rece	Nu
- lucrările premergătoare și pe timpul perioadelor caniculare și secetoase	Nu

FIȘA LOCALITĂȚII BĂILE GOVORA

LOCALITATE	BĂILE GOVORA
<i>Denumire localitate</i>	
ADRESA SEDIULUI PRIMĂRIEI	STR. TUDOR Vladimirescu, nr.75-77
<i>Adresa</i>	PRIMĂRIEI
<i>Telefon</i>	0250770460
<i>Fax</i>	0250770800
<i>e-mail</i>	primaria@primaria_baile_govora.ro
OPERATORI ECONOMICI, INSTITUȚII PUBLICE ÎN SUBORDINE (pentru fiecare)	LICEUL TEORETIC STR. NUFERILOR NR.46 0250770341 ȘCOALA CU CLASELE I-IV BĂILE GOVORA ȘCOALA CU CLASELE I-IV GĂTEJEȘTI GRADINIȚA BĂILE GOVORA STR.HORIA,CLOȘCA ȘI CRIȘAN NR.8 0250770542 GĂDINIȚA GĂTEJEȘTI BIBLIOTECA STR. SFATULUI NR.14 0250770542 CASA DE CULTURĂ STR.SFATULUI NR.14 0250770542
ALȚI OPERATORI ECONOMICI	HOTEL OLTENIA – S.C. SIND-ROM S.R.L. HOTEL BELVEDERE – S.C. BĂILE GOVORA S.A. HOTEL PALACE – S.C. BĂILE GOVORA S.A. HOTEL PARC – S.C. BĂILE GOVORA S.A. ȘTRAND SALUS – S.C. BĂILE GOVORA S.A. HOTEL 1 MAI PENSIUNEA MARA PENSIUNEA ELENA PENSIUNEA FLORMED
PRIMAR	MIHAI MATEESCU 0250770460 0250770800 0745.321.132 0728.286.328
VICEPRIMAR	PETRESCU ERITA GHEORGHE 0250770460 0250775099
SECRETAR	GUGU CRISTINEL 0250770460 0250770918; 0728286325
ȘEF POLIȚIE	POPESCU PAUL 0250770252
CADRU TEHNIC CU ATRIBUȚII ÎN DOMENIUL APĂRĂRII ÎMPOTRIVA INCENDIILOR, INSPECTOR DE PROTECȚIE CIVILĂ	GEICULESCU RADU
<i>Nume și prenume</i>	
<i>Telefon serviciu</i>	
<i>Telefon domiciliu</i>	
<i>Certificat de competență</i>	
<i>Termen de valabilitate</i>	

1. Date generale privind localitatea

Populație	Număr locuitori: 2868
BĂILE GOVORA	2396
GĂTĂJEȘTI	381
CURATURI	91
TOTAL SUPRAFAȚĂ	ha
- în intravilan	ha
- în extravilan	ha

2. Operatori economici/instituții publice în subordine

Denumire	Domeniul de activitate	Riscuri specifice
LICEUL TEORETIC	ÎNVĂȚĂMÂNT	CUTREMUR
ȘC. CU CLS. I-IV BĂILE GOVORA	ÎNVĂȚĂMÂNT	CUTREMUR
ȘCOALA CU CLS I-IV GĂTEJEȘTI	ÎNVĂȚĂMÂNT	CUTREMUR
ȘC. CU CLASELE I-IV GĂTEJEȘTI	ÎNVĂȚĂMÂNT	CUTREMUR
GRADINIȚA BĂILE GOVORA	ÎNVĂȚĂMÂNT	CUTREMUR
GĂDINIȚA GĂTEJEȘTI	ÎNVĂȚĂMÂNT	CUTREMUR
CASA DE CULTURĂ	CULTURĂ	CUTREMUR
BIBLIOTECA	CULTURĂ	CUTREMUR
DISPENSAR UMAN	SĂNĂTATE	CUTREMUR
HOTEL OLTENIA	TURISM	CUTREMUR
HOTEL PARC	TURISM	CUTREMUR
HOTEL PALACE	TURISM	CUTREMUR
HOTEL BELVEDERE	TURISM	CUTREMUR

3. Tipuri de riscuri specifice

A. Riscuri naturale:	DA	NU	Detalii
fenomene meteorologice periculoase	x		Ploi terențiale, viscol
alunecări de teren	x		Dealul Palangine, Dealul Florescu, strada Griviței, nr. 6; strada Eroilor nr.41, nr. 43; strada H.C.C. nr. 4-8; strada Cimitirului nr. 1 - 13; strada Merilor
incendii de pădure	x		735 ha
avalanșe		x	
fenomene distructive de origine geologică		x	
B. Riscuri tehnologice			
accidente, avarii, incendii și explozii	x		
poluare ape		X	deversări ape iodurate și sulfuroade din ștrandul Salus, proprietar SC.Băile Govora SA - pâraul Hintă
prăbușiri de construcții, instalații sau amenajări		X	
avarii la utilități publice		X	
muniție neexplodată		X	
C. Riscuri biologice			
îmbolnăviri în masă		X	
epidemii		X	
epizootii/zoonoze		x	

2. Sistemul de prevenire și gestionare a situațiilor de urgență

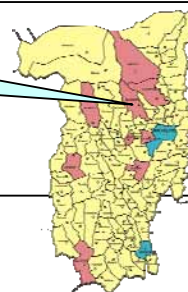
Constituirea Comitetului Local pentru Situații de Urgență	
Regulamentul privind structura organizatorică, atribuțiunile funcționale și dotarea comitetului local pentru situații de urgență	
Organizarea pregătirii pentru situații de urgență	
Nivelul de pregătire al personalului	

Asigurarea înștiințării și alarmării:	
- centrală telefonică nr.	0250770460
- tipul	RAMCOM-AV-20
- număr de abonați	20
- telefon primărie	0250770460
- telefon post poliție	0250770252
- fax	0250770460
- radioreceptor (NEPTUN, ZEFIR)	ZEFIR-010
- sirenă electrică	2- 5.5KW: Hotel Oltenia, Hotel Belvedere
- clopote biserici	4 – Băile Govora, Gătăjești, Curățuri
Asigurarea protecției prin adăpostire:	
- număr subsoluri, pivnițe, crame	76
- suprafața (mp)	2790 m.p
- nr. construcții noi prevăzute cu adăpost	
- suprafața (mp)	
Adăposturi de protecție civilă, din care:	
- cu sisteme de filtroventilație	3
- fără sisteme de filtroventilație	
Asigurarea protecției N.B.C.:	
- existența mijloacelor de protecție individuală (cartușe filtrante sorbante nr. __)	90
- număr de măști contra gazelor	5
- număr de complete de protecție	5
Asigurarea sanitară și sanitar-veterinară	
- număr dispensare medicale	1
- număr cadre medii	2
- număr medici	2
- număr dispensare sanitar-veterinare	
- număr medici veterinari	
- număr tehnicieni	
- număr laboratoare medicale	
- număr laboratoare sanitar-veterinare	
Asigurarea acțiunilor de evacuare	Conform Planului de evacuare
Logistica acțiunilor de intervenție	
Elaborarea planurilor pentru situații de urgență	- 1Plan de apărare în cazul producerii unei situații de _specifice riscului la cutremure și/sau alunecări de teren - 1 Plan de evacuare în situații de urgență
5. Alimentarea cu apă conductă cu debitul de 2400 l/min și lungimea de 11 km	
Necesarul de apă	
Rezerva de apă de incendiu asigurată	2500 mc
Hidranți exteriori	36
- în funcțiune	8
- dezafecți	-
- defecti	28
Rampe de alimentare la surse naturale	2
- în funcțiune	2
- dezafectate	-
- defecte	-
6. Organizarea intervenției în situații de urgență RAION DE INTERVENȚIE: G.I. GOVORA	
Notificare	tel, fax, curier
Înștiințare și pregătire pentru intervenție	Conform Schemei fluxului informațional - decizional din Planul de evacuare
Amplasarea locului de conducere	Punctul de comanda din incinta Primăriei sau demisolul Dispensarului Uman
Alarmarea populației din zona de pericol	2Sirene electrice,1 motosirena,1 sirena de mână, telefonie fixă și mobilă,clopotele bisericilor
Măsurile de intervenție operativă	
Conducerea acțiunilor de intervenție	

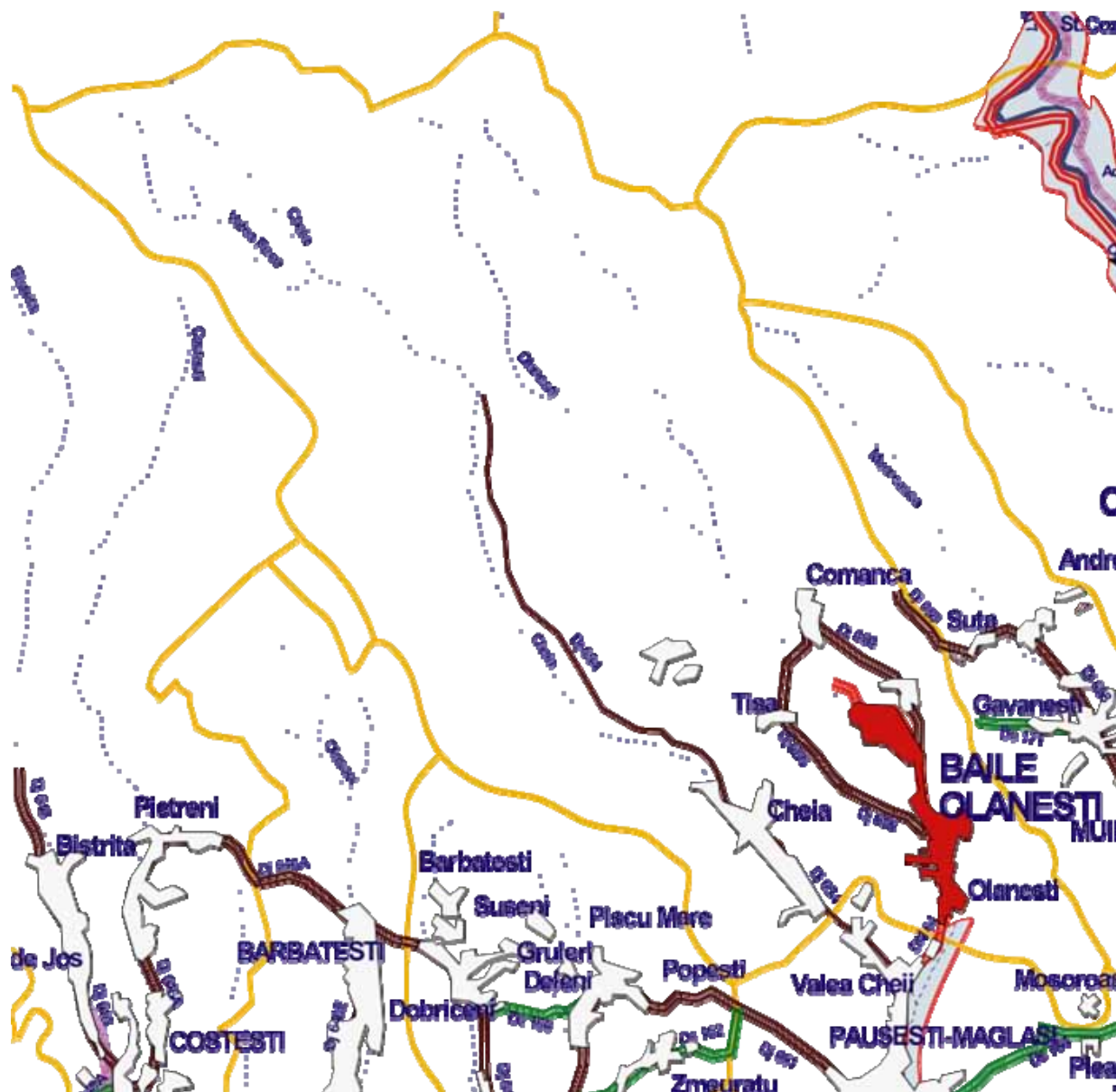
Forțe și mijloace	1 Motopompa (6 C.P.); 1 Scara culisanta; 1 motoferastrau; 1 grup electrogen portabil; 1 polidisc cu acumulator; 1 pichet de incendiu (Topor, tarnacop; 2 buc. Cange cu coada; 2 buc. Ranga cu coada; 3 buc galeata PSI; 2 buc stingator portativ cu CO2 tip G6; 2 buc. stingator portativ cu pulbere tip P6; 2 buc. lopata PSI; 1 buc. Lada cu nisip); 5 Costume de protectie ; 5 Masti contra gazelor; 1 Statie radio mobila; 1 Statie radio fixa; 1 statie radio portabila; 5 truse de prim ajutor; 1 cort militar; 1- barca pneumatica cu motor (Mercury 4 timpi, min. 6 locuri, 18 CP);
Cooperare cu alte forțe	-
7. Sisteme de anunțare alarmare	
aparate telefonice conectate la sistemul de telecomunicații teritorial	
Stații de televiziune prin cablu	
Rețele de telefonie mobilă	
Sirene electrice	2
Clopote	4
8. Căi de acces	
DJ 649 acces dinspre DN 67 - A	Acces bun fără blocaje
DJ-646 acces dinspre DN 67-B	Acces greu alunecări frecvente ale părții carosabile
DJ-646 acces dinspre DJ 646-B	Acces impracticabil—drum desfundat (cu originea în DJ-646-B-Păușești Otăsău)
* Se va consemna dacă sunt drumuri în lucru, blocate, inaccesibile datorită înrăutățirii condițiilor meteo (precipitații sub formă de zăpadă sau ploaie, furtună, avalanșe etc.)	
9. Serviciul voluntar pentru situații de urgență	
9.a Date generale	
Categoria	I
Autospecială(e)/utilaj de stingere (tipul /numărul pentru fiecare tip)	-
Personal angajat (număr/dacă are certificat de formare/evaluare)	1, prin cumul
Personal voluntar (număr/dacă are certificat de formare/evaluare)	29
Numărul specialiștilor pentru activitatea de prevenire	4
9.b Componenta preventivă din serviciul voluntar de urgență	
Pregătirea personalului	
Număr controale efectuate	
Număr sancțiuni aplicate	
Organizarea la nivelul localității a următoarelor activități:	
- lucrul cu foc deschis	
- depozitarea și evacuarea deșeurilor și reziduurilor combustibile	groapa de gunoi Gătăjești
- lucrările premergătoare și pe timpul sezonului rece	
- lucrările premergătoare și pe timpul perioadelor caniculare și secetoase	

Orașul BĂILE OLĂNEȘTI

▪ RAION DE INTERVENȚIE I.S.U. : G.I. RM. VÂLCEA



- D.N. – 64
- D.J. – 654, 656, 658
- D.C.



FIȘA LOCALITĂȚII BĂILE OLĂNEȘTI

LOCALITATE	Denumire	BĂILE OLĂNEȘTI
localitate		
ADRESA SEDIULUI PRIMĂRIEI	Adresa Telefon Fax e-mail	STRADA 1 DECEMBRIE nr. 1 0250775012 0250/775099 primariabolanesti@artelecom.net
OPERATORI ECONOMICI, INSTITUȚII PUBLICE ÎN SUBORDINE (pentru fiecare)	Adresă Telefon Fax e-mail	LICEUL TEORETIC IUSTINIAN MARINA ȘCOALA GENERALĂ I-VIII LIVADIA ȘCOALA GENERALĂ I-VIII OLĂNEȘTI ȘCOALA GENERALĂ I-VIII CHEIA GRĂDINIȚA LIVADIA GRĂDINIȚA OLĂNEȘTI GRĂDINIȚA CHEIA DISPENSAR MEDICAL BIBLIOTECA CĂMIN CULTURAL CHEIA CĂMIN CULTURAL OLĂNEȘTI
ALȚI OPERATORI ECONOMICI	Adresă Telefon Fax e-mail	S.C. OLĂNEȘTI – RIVIERA S.A. S.C. UTB Hotel S.A. S.C. SINDROMANIA S.R.L. - HOTEL PARÂNG HOTEL LIVADIA S.C. CHIMPROMET S.R.L. S.C. CAZICOM S.R.L. S.C. BIOFARM S.R.L.
PRIMAR	Nume și prenume Telefon serviciu Telefon domiciliu	CIUCĂ GHEORGHE 0250/775099 0250775012 0724393789
VICEPRIMAR	Nume și prenume Telefon serviciu Telefon domiciliu	VASILACHE VASILE SORIN 0250775012 0745503321
SECRETAR	Nume și prenume Telefon serviciu Telefon domiciliu	GORGAN NICOLAE 0250775012
ȘEF POLIȚIE	Nume și prenume Telefon serviciu Telefon domiciliu	MARIN COJOCARU 0250/775102
CADRU TEHNIC CU ATRIBUȚII ÎN DOMENIUL APĂRĂRII ÎMPOTRIVA INCENDIILOR, INSPECTOR DE PROTECȚIE CIVILĂ	Nume și prenume Telefon serviciu Telefon domiciliu Certificat de	VÎLCU CONSTANTIN OCTAVIAN 0250/775012 0751050247 0250/775462
competență	Termen de valabilitate	

1. Date generale privind localitatea

Populație	Număr locuitori
ORAȘ BĂILE OLĂNEȘTI	4679

LIVADIA	Localitate componentă	1855
OLĂNEȘTI	Localitate componentă	1486
CHEIA	Localitate componentă	1131
MOSOROASA	Localitate componentă	67
PIETRIȘ	Localitate componentă	27
TISA	Localitate componentă	57
COMANCA	Localitate componentă	33
GURGUIATA	Localitate componentă	23
TOTAL SUPRAFAȚĂ		16290 ha
- în intravilan		485 ha
- în extravilan		1205 ha

2. Operatori economici/instituții publice în subordine

Denumire	Domeniul de activitate	Riscuri specifice
LICEUL TEORETIC I. MARINA	ÎNVĂȚĂMÂNT	Riscuri tehnologice, biologice
Școala Generală Livadia	ÎNVĂȚĂMÂNT	Riscuri tehnologice, biologice
Școala Generală Olănești	ÎNVĂȚĂMÂNT	Riscuri tehnologice, biologice
Școala Generală Cheia	ÎNVĂȚĂMÂNT	Riscuri tehnologice, biologice
Grădinița Livadia	ÎNVĂȚĂMÂNT	Riscuri tehnologice, biologice
Grădinița Olănești	ÎNVĂȚĂMÂNT	Riscuri tehnologice, biologice
Grădinița Cheia	ÎNVĂȚĂMÂNT	Riscuri tehnologice, biologice

3. Tipuri de riscuri specifice

A. Riscuri naturale:	DA	NU	Detalii
fenomene meteorologice periculoase	x		Ploi abundente, inundații, grindină, înzăpeziri, înghețuri
alunecări de teren		x	<ul style="list-style-type: none"> punctul „Vulpoiești”, alunecare de teren, aproximativ 15 ha., din care 6 ha. vegetație forestieră; În perimetrul de alunecare se găsesc amplasate 5 gospodării <p>punctul Valea Moașei, alunecare de teren, aproximativ 500 mp teren agricol pune în pericol 2 case de locuit.</p> <p>punctul Livadia, alunecare de teren de cca. 100 mp.</p> <p>punctul Tisa, alunecare de teren care a afectat DJ 656;</p> <p>pe tronsonul de drum DJ 656, Km 2+500, fenomenul de alunecare de teren s-a accentuat pe banda stângă a sensului de mers către localitatea Comanca; alunecarea pune în pericol o gospodărie al cărei proprietar deține un studiu geotehnic în care se constată că nivelul pânzei freatice în zonă este la o adâncime de 2 m față de drum și urmărește panta dealului din zonă.</p>
incendii de pădure	x		
avalanșe		x	
fenomene distructive de origine geologică	x		Cutremure, alunecări de teren
B. Riscuri tehnologice			
accidente, avarii, incendii și explozii	x		Stația PECO
poluare ape		x	
prăbușiri de construcții, instalații sau amenajări	x		În caz de cutremur
avarii la utilități publice	x		Rețele de distribuție energie electrică și a apei; rețeaua de telefonie
muniție neexplodată	x		S-a găsit proiectil pe str. Mura - fam. Filip
C. Riscuri biologice			
îmbolnăviri în masă	x		
epidemii	x		
epizootii/zoonoze	x		

2. Sistemul de prevenire și gestionare a situațiilor de urgență

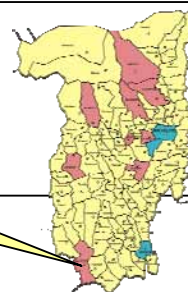
Constituirea Comitetului Local pentru Situații de Urgență	Conform HG 1491/2004
Regulamentul privind structura organizatorică, atribuțiunile funcționale și dotarea comitetului local pentru situații de urgență	Conform Dispoziției nr. 87/2006 dată de primar Conform Hot. Consiliului Local nr. 54/2005
Organizarea pregătirii pentru situații de urgență	Conform Planului de intervenție de risc

Nivelul de pregătire al personalului	Conform Planului de pregătire a personalului
Asigurarea înștiințării și alarmării:	
- centrală telefonică nr.	-
- tipul	-
- număr de abonați	1224
- telefon primărie	0250/770512
- telefon post poliție	0250/775102
- fax	0250/ 775099
- radioreceptor (NEPTUN, ZEFIR)	-
- sireă electrică	-3-2 de 5.5 km ; 1 de 3 kw
- clopote biserici	
Asigurarea protecției prin adăpostire:	
- număr subsoluri, pivnițe, crame	74
- suprafața (mp)	2750
- nr. construcții noi prevăzute cu adăpost	3
- suprafața (mp)	330
Adăposturi de protecție civilă, din care:	2
- cu sisteme de filtroventilație	-
- fără sisteme de filtroventilație	2
Asigurarea protecției N.B.C.:	
- existența mijloacelor de protecție individuală (cartușe filtrante sorbante nr. __)	
- număr de măști contra gazelor	40 uzate
- număr de complete de protecție	5
Asigurarea sanitară și sanitar-veterinară	
- număr dispensare medicale	1
- număr cadre medii	3
- număr medici	3
- număr dispensare sanitar-veterinare	1
- număr medici veterinari	1
- număr tehnicieni	1
- număr laboratoare medicale	2
- număr laboratoare sanitar-veterinare	1
Asigurarea acțiunilor de evacuare	Conform planului de evacuare
Logistica acțiunilor de intervenție	Conform utilajelor și echipamentelor din dotarea S.V.S.U.
Elaborarea planurilor pentru situații de urgență	Conform planurilor pentru fiecare formă de risc
5. Alimentarea cu apă	conductă cu debitul de 3000 l/min și lungimea de 203 km
Necesarul de apă	bazine de apă cu o capacitate de 1750 mc
Rezerva de apă de incendiu asigurată	200 m cub.
Hidranți exteriori	44
- în funcțiune	30
- dezafecți	
- defecti	14
Rampe de alimentare la surse naturale	3
- în funcțiune	3- râul Olănești-2: râul Cheia-1
- dezafectate	-
- defecte	-
6. Organizarea intervenției în situații de urgență	RAION DE INTERVENȚIE: G.I. RM. VÂLCEA
Notificare	
Înștiințare și pregătire pentru intervenție	sală de ședințe a Primăriei
Amplasarea locului de conducere	Sală de ședințe a Primăriei
Alarmarea populației din zona de pericol	Cu mijloace de alarmare existente
Măsurile de intervenție operativă	Cu mijloace de intervenție pe tipuri de risc
Conducerea acțiunilor de intervenție	Președintele Comitetului local pentru Situații de Urgență, Șeful S.V.S.U.
Forțe și mijloace	1 Autospeciala APCT R 8135 (an fabricație 1984 cumparare 1984); 1 Motopompa (6 C.P.);1 Scara culisanta; 2motoferastrau; 2 grup electrogen portabil; 2 polidisc cu acumulator; 1 pichet de incendiu (Topor, tarnacop; 2 buc. Cange cu coada; 2 buc. Ranga cu coada; 3 buc galeata PSI; 2 buc stingator portativ cu CO2 tip G6; 2 buc. stingator portativ cu pulbere tip P6; 2 buc. lopata PSI; 1 buc. Lada cu nisip); 1 Costume de protecție ; 1 Masti contra gazelor; 1 Statie radio mobila; 1 Statie radio fixa; 1 statie radio portabila; 1 truse de prim ajutor; 1 cort militar

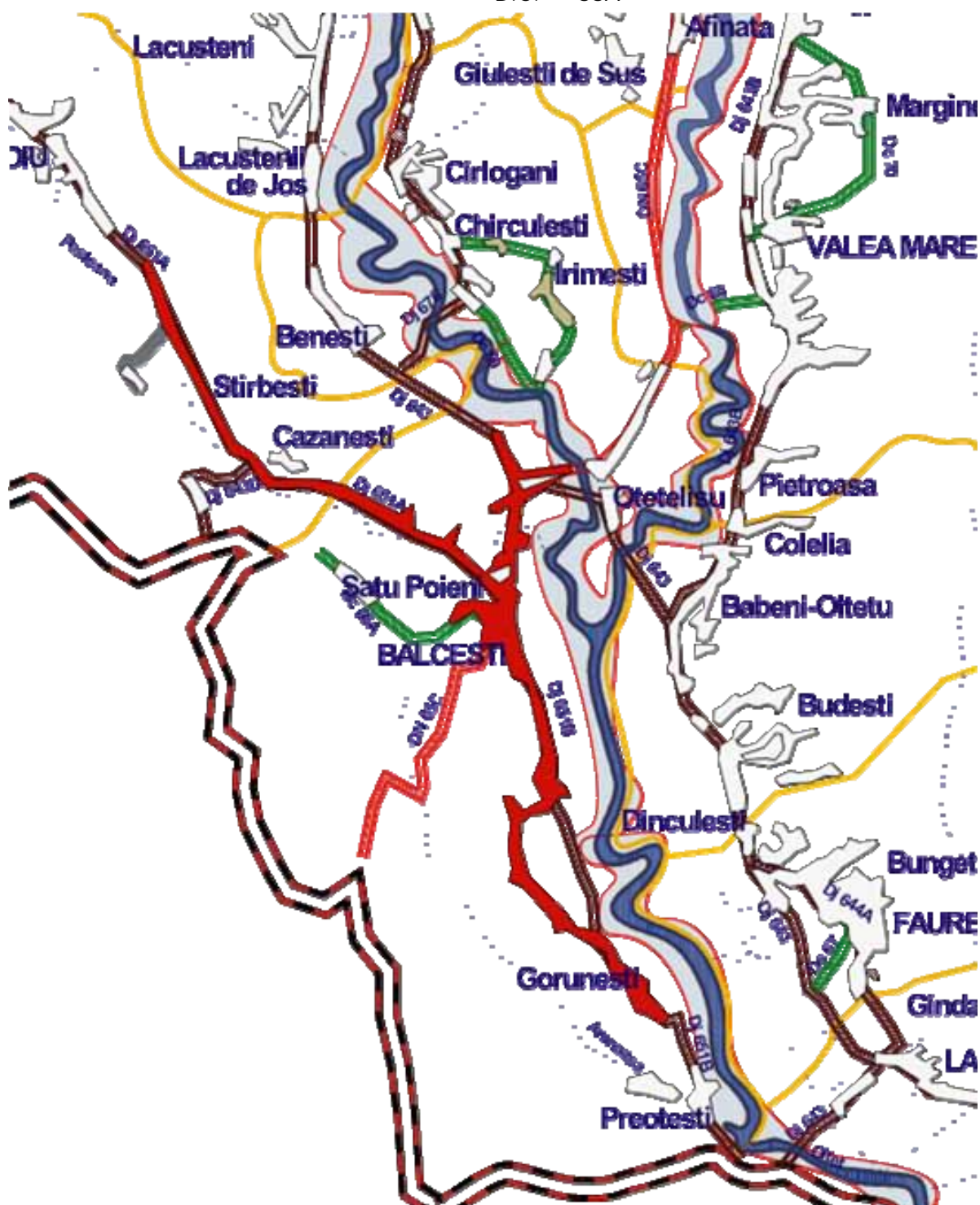
Cooperare cu alte forțe	
7. Sisteme de anunțare alarmare	
1 sirenă electrică-3kw Olănești	în funcțiune
2 Sirene electrice-5.5 kw Livadia	în funcțiune
Clopote biserici - 9 (Livadia, Pietriș, Olănești, Cheia)	în funcțiune
8. Căi de acces	
DN 64 A Rm. Vâlcea – Băile Olănești	
DJ 656 Olănești-Comanca	Practicabil-asfaltat
DJ 656A Comanca-Tisa	Practicabil- balastat
DJ 654 Valea Cheii-Cheia	Practicabil- asfaltat
DJ 657 Cheia- Mănăstirea Pahomie	Practicabil-drum forestier
DC Pietriș-Comanca	
DC Tisa- Gurguiața	
DC Olănești- Mosoroasa	drum parțial balastat
* Se va consemna dacă sunt drumuri în lucru, blocate, inaccesibile datorită înrăutățirii condițiilor meteo (precipitații sub formă de zăpadă sau ploaie, furtună, avalanșe etc.)	
9. Serviciul voluntar pentru situații de urgență	
9.a Date generale	CONTRACT DE INTERVENȚIE CU PRIMĂRIA PĂUȘEȘTI - MĂGLAȘI
Categoria	III
Autospecială(e)/utilaj de stingere (tipul /numărul pentru fiecare tip)	1 APCT ROMAN S 135
Personal angajat (număr/dacă are certificat de formare/evaluare)	5
Personal voluntar (număr/dacă are certificat de formare/evaluare)	28
Numărul specialiștilor pentru activitatea de prevenire	1
9.b Componenta preventivă din serviciul voluntar de urgență	
Pregătirea personalului	
Număr controale efectuate	79
Număr sancțiuni aplicate	-
Organizarea la nivelul localității a următoarelor activități:	
- lucrul cu foc deschis	da
- depozitarea și evacuarea deșeurilor și reziduurilor combustibile	da
- lucrările premergătoare și pe timpul sezonului rece	da
- lucrările premergătoare și pe timpul perioadelor caniculare și secetoase	da

Orașul BĂLCEȘTI

▪ RAION DE INTERVENȚIE I.S.U. : **G.I. MĂCIUCA**



- D.N. – 65C
- D.J. – 676, 643, 651A, 651B
- D.C. – 66A



FIȘA LOCALITĂȚII **BĂLCEȘTI****LOCALITATE***Denumire localitate*

ADRESA SEDIULUI PRIMĂRIEI

*Adresa**Telefon**Fax**e-mail***BĂLCEȘTI**

STRADA Aleea Petrache Poenaru, nr.1

0250/840352

0250840352

balceștivalcea @yahoo.com

OPERATORI ECONOMICI, INSTITUȚII

PUBLICE ÎN SUBORDINE (pentru fiecare)

*Adresă**Telefon**Fax**e-mail*

GRUPUL ȘCOLAR„PETRACHE POENARU”

Str. Aleea Petrache Poenaru , nr.5

0250/840492

0250/840353

gsp_poenaru@yahoo.fr

SPITALUL ORĂȘENESC BĂLCEȘTI

Str. Al. Petrache Poenaru, nr.2

0250/840371

SERVICIUL DE RADIO AMPLIFICARE BĂLCEȘTI

Str. Policlinicii, nr.1, Bălcești

0250/840352

SERVICIUL DE GOSPODĂRIRE COMUNALĂ BĂLCEȘTI

Str. Al. Petrache Poenaru, nr.1, Bălcești

0250/840352/int.25

0250/840352

ALȚI OPERATORI ECONOMICI

S.C. MOBIL S.A BĂLCEȘTI (mobilier, semifabricate din lemn)

S.C. MECROM S.R.L. (prelucrări metalice)

S.C. MPMNC S.R.L. (morărit și panificație)

S.C. EUROTRICOT S.R.L. (textilă)

S.C. PUBLIMEDIA S.R.L. (textilă)

S.C. CERNA S.R.L. (producere alcool)

PRIMAR

*Nume și prenume**Telefon serviciu**Telefon domiciliu*

CURELARU ION

0250840352

0751160100

VICEPRIMAR

*Nume și prenume**Telefon serviciu**Telefon domiciliu*

BEIU ION

0250840185

0742213382

SECRETAR

*Nume și prenume**Telefon serviciu**Telefon domiciliu*

GHERLAN ROBERTHA

0250840352

0723511935

ȘEF POLIȚIE

*Nume și prenume**Telefon serviciu**Telefon domiciliu*

DRĂGHICI ȘTEFAN

0250840391

CADRU TEHNIC CU ATRIBUȚII DOMENIUL
APĂRĂRI ÎMPOTRIVA INCENDIILOR,
INSPECTOR DE PROTECȚIE CIVILĂ

CONSTANTINESCU MARIUS

0250/840352

0767805938

1. Date generale privind localitatea

Populație	Număr locuitori: 5614
ORAȘ BĂLCEȘTI	2134
Satul BENEȘTI	509
Satul CHIRCULEȘTI	333
Satul CÎRLOGANI	22

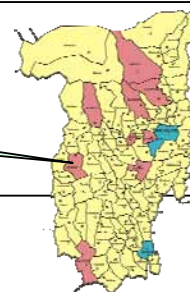
Satul GORUNEȘTI	831		
Satul IRIMEȘTI	341		
Satul OTETELIȘU	1189		
Satul PREOTEȘTI	175		
Satul POENI	80		
TOTAL SUPRAFAȚĂ	9812 ha		
- în intravilan	1256.70 ha		
- în extravilan	8555.30 ha		
2. Operatori economici/instituții publice în subordine			
Denumire	Domeniul de activitate	Riscuri specifice	
Grup Scolar “Petrache Poenaru”	Invatamant	Incendiu; cutremur; epidemii;	
Scoala cu cls. I-VIII Otetelisu	Invatamant	Incendiu	
Scoala cu cls. I-VIII Irimesti	Invatamant	Incendiu	
Scoala cu cls. I-VIII Gorunesti	Invatamant	Incendiu	
Scoala cu cls. I- IV Ulicioiu	Invatamant	Incendiu	
Scoala cu cls. I-IV Carlogani	Invatamant	Incendiu	
Scoala cu cls. I-IV Benasti	Invatamant	Incendiu	
Casa de Cultura	Cultura	Incendiu	
Policlinica Balcesti	Sanatate	Incendiu	
Serviciul Gospodarie Locala	Prestari servicii	Incendiu	
Gradinita Balcesti	Invatamant	Incendiu	
3. Tipuri de riscuri specifice			
A. Riscuri naturale:	DA	NU	Detalii
fenomene meteorologice periculoase	x		Vânt , grindină,ploi torențiale-inundații
alunecări de teren	x		DJ 651 A Bălcești, din DN 65 C spre Ghioroiu
incendii de pădure	x		3552 ha - Satele Preotești și Gorunești
avalanșe		x	
fenomene distructive de origine geologică		x	
B. Riscuri tehnologice			
accidente, avarii, incendii și explozii	x		3 stații carburanți și lubrefianți auto, o fabrică de alcool
poluare ape		x	
prăbușiri de construcții, instalații sau amenajări		x	
avarii la utilități publice		x	
muniițe neexplodată			
C. Riscuri biologice			
îmbolnăviri în masă		x	
epidemii		x	
epizootii/zoonoze		x	
2. Sistemul de prevenire și gestionare a situațiilor de urgență			
Constituirea Comitetului Local pentru Situații de Urgență	Dispoziția nr. 80/22.11.2004 emisă de primarul Orașului Bălcești		
Regulamentul privind structura organizatorică, atribuțiunile funcționale și dotarea comitetului local pentru situații de urgență	Nr. 303/17.01.2006, aprobat de primarul orașului Bălcești		
Organizarea pregătirii pentru situații de urgență	Planul de pregătire		
Nivelul de pregătire al personalului			
Asigurarea înștiințării și alarmării:			
- centrală telefonică nr.			
- tipul			
- număr de abonați			
- telefon primărie	0250/840352		
- telefon post poliție	0250/840391		
- fax	0250/ 7840352		
- sirenă electrică	5.5 kw – primăria Bălcești		
- clopote biserici	12: Benești, Chirculești, Cîrlogani, Gorunești, Irimești, Otetelișu, Preotești, Ulicioiu		

Asigurarea protecției prin adăpostire:	
- număr subsoluri, pivnițe, crame	
- suprafața (mp)	
- nr. construcții noi prevăzute cu adăpost	
- suprafața (mp)	
Adăposturi de protecție civilă, din care:	2
- cu sisteme de filtroventilație	-
- fără sisteme de filtroventilație	2
Asigurarea protecției N.B.C.:	
- existența mijloacelor de protecție individuală (cartușe filtrante sorbante nr. __)	-
- număr de măști contra gazelor	3
- număr de complete de protecție	3
Asigurarea sanitară și sanitar-veterinară	Pe teritoriul orașului funcționează un spital orășenesc cu 55 paturi, o policlinică și o stație de ambulanță cu 3 autosanitare, 3 medici generaliști, 6 medici specialiști, 32 asistenți medicali, două laboratoare de analize medicale, două farmacii umane (doi medici farmaciști și 5 asistente).
- număr dispensare medicale	-
- număr cadre medii	32
- număr medici	6
- număr dispensare sanitar-veterinare	1
- număr medici veterinari	2
- număr tehnicieni	2
- număr laboratoare medicale	2
- număr laboratoare sanitar-veterinare	-
Asigurarea acțiunilor de evacuare	Conform planului de evacuare
Logistica acțiunilor de intervenție	C.L.S.U. prin S.V.S.U.
Elaborarea planurilor pentru situații de urgență	- Plan de apărare în cazul producerii unei situații de urgență specifice riscului la cutremure și/sau alunecări de teren - Plan de evacuare în situații de urgență
5. Alimentarea cu apă	conductă cu debitul de 600l/min, pe o lungime de 19,434 km
Necesarul de apă	2 bazine de 600 mc
Rezerva de apă de incendiu asigurată	
Hidranți exteriori	7
- în funcțiune	7
- dezafecți	
- defecti	
Rampe de alimentare la surse naturale	
- în funcțiune	
- dezafectate	
- defecte	
6. Organizarea intervenției în situații de urgență	RAION DE INTERVENȚIE: G.I. MĂCIUCA
Notificare	
Înștiințare și pregătire pentru intervenție	Conform schemei de înștiințare
Amplasarea locului de conducere	Sediul Primăriei Bălcești
Alarmarea populației din zona de pericol	Sirena 5.5 kw, clopotele bisericilor
Măsurile de intervenție operativă	Plan de intervenție la situații de urgență
Conducerea acțiunilor de intervenție	Comitetul local pentru Situații de Urgență prin S.V.S.U.
Forțe și mijloace	Autospeciala ATI R 12215 (An fabricație 1979); 1 Motopompa (6 C.P.); 1 Scara culisanta; 1 motoferastrau; 1 grup electrogen portabil; 1 polidisc cu acumulator; 1- pichet de incendiu (Topor, tarnacop; 2 buc. Cange cu coada; 2 buc. Ranga cu coada; 3 buc. galeata PSI; 2 buc. stingator portativ cu CO2 tip G6; 2 buc. stingator portativ cu pulbere tip P6; 2 buc. lopata PSI; 1 buc. Lada cu nisip); 3 Costume de protecție ; 3 Masti contra gazelor; 1 Stație radio fixa; 1 stație radio portabila; 1 barca pneumatica cu motor (Mercury 4 timpi, min. 6 locuri, 18 CP); 3 truse de prim ajutor; 1 cort militar;
Cooperare cu alte forțe	plan de cooperare cu Stația de ambulanță Bălcești

7. Sisteme de anunțare alarmare	
aparate telefonice conectate la sistemul de telecomunicații teritorial	
Stații de televiziune prin cablu	
Rețele de telefonie mobilă	
Sirene electrice	
Clopote	
8. Căi de acces	
DN 65 C Craiova – Horezu (12 km)	
DJ 651 A Bălcești – Ghioroiu (3,5 km)	Alunecare de teren-covor asfaltic rupt
DJ 651 B Bălcești – jud. Olt (12 km)	
DJ 643 jud. Olt . DN 67 B (6 km)	
DJ 676 Slătioara – Irimești (5 km)	
DC 66 A Poieni / Bălcești (3 km)	
DC 69 Irimești - Vasilați	
<p>* Se va consemna dacă sunt drumuri în lucru, blocate, inaccesibile datorită înrăutățirii condițiilor meteo (precipitații sub formă de zăpadă sau ploaie, furtună, avalanșe etc.)</p>	
<p>9. Serviciul voluntar pentru situații de urgență - contracte de intervenție cu primăriile Diculesti, Fauresti, Ghioroiu, Valea Mare, Tetoiu</p>	
9.a Date generale	
Categoria	III
Autospecială(e)/utilaj de stingere (tipul /numărul pentru fiecare tip)	Autospecială cu apa și spumă
Personal angajat (număr/dacă are certificat de formare/evaluare)	5
Personal voluntar (număr/dacă are certificat de formare/evaluare)	22
Numărul specialiștilor pentru activitatea de prevenire	6
9.b Componenta preventivă din serviciul voluntar de urgență	
Pregătirea personalului	
Număr controale efectuate	
Număr sancțiuni aplicate	
Organizarea la nivelul localității a următoarelor activități:	
- lucrul cu foc deschis	
- depozitarea și evacuarea deșeurilor și reziduurilor combustibile	
- lucrările premergătoare și pe timpul sezonului rece	
- lucrările premergătoare și pe timpul perioadelor caniculare și secetoase	

Orașul BERBEȘTI

▪ RAION DE INTERVENȚIE I.S.U. : **G.I. GRĂDIȘTEA**



— D.N. –
— D.J. – 676E, 605C, 605A
— D.C. – 135, 113, 113A



FIȘA LOCALITĂȚII BERBEȘTI

LOCALITATE

Denumire localitate

ADRESA SEDIULUI PRIMĂRIEI

*Adresa**Telefon**Fax**e-mail*OPERATORI ECONOMICI, INSTITUȚII
PUBLICE ÎN SUBORDINE (pentru fiecare)*Adresă**Telefon**Fax**e-mail*

ALȚI OPERATORI ECONOMICI

*Adresă**Telefon**Fax**e-mail*

PRIMAR

*Nume și prenume**Telefon serviciu**Telefon domiciliu*

VICEPRIMAR

*Nume și prenume**Telefon serviciu**Telefon domiciliu*

SECRETAR

*Nume și prenume**Telefon serviciu**Telefon domiciliu*

ȘEF POST POLIȚIE

*Nume și prenume**Telefon serviciu**Telefon domiciliu*CADRU TEHNIC CU ATRIBUȚII DOMENIUL
APĂRĂRI ÎMPOTRIVA INCENDIILOR,
INSPECTOR DE PROTECȚIE CIVILĂ

BERBEȘTI

STRADA Principală, nr.45,

0250/869001

0250869345

primaria_berbestivl2006 @yahoo.com

ȘCOALA CU CLASELE I-VIII BERBEȘTI

GRUP ȘCOLAR PREDĂ BUZESCU

ȘCOALA PROFESIOANALĂ BERBEȘTI

GRĂDINIȚA NR. 1, DEALUL ALUNIȘ

GRĂDINIȚA NR. 2, DEALUL ALUNIȘ

GRĂDINIȚA BERBEȘTI

BIBLIOTECA COMUNALĂ

DISPENSAR UMAN

DISPENSAR VETERINAR

EMC BERBEȘTI, sat Berbești

0250869333

S.C. XENIX IMPEX S.R.L – BERBEȘTI, Sat Roșioara

0250869324

S.C. CAZARE CANTINE – BERBEȘTI, sat Berbești

0250869341

S.C. MINPREST S.A. – sat Berbești

0250869325

S.C. DERIK 98 IMPEX S.R.L. – sat Berbești (confecții metalice,
comerț cu mașini și utilaje agricole)

0250869246

S.C. SACET PROD S.A., sat Dealul Aluniș

0250869257

C.O.O.P. – CONSUM BERBEȘTI, sat Dealul Aluniș

0250869177

S.C. TĂRÂIA 98 S.R.L. (comerț)

CHELCEA VINTILĂ

0250869001

0722629988

0741107602

ȘTEFAN AUREL

0250869001

0722626706

GHEORGHE ION

0250869001

0250869345

0722626478

RĂDOI GABRIEL

0250869013

0748291039

DRUGĂ NISTOR IULIAN

0250/869001

0250869345

0745665851

1. Date generale privind localitatea

Populație	Număr locuitori
ORAȘ BERBEȘTI	5704
Satul BERBEȘTI	506

Satul ROȘIOARA	540		
Satul VALEA MARE	356		
Satul DĂMȚENI	495		
Satul DEALUL ALUNIȘ	2603		
Satul TÂRGUL GÂNGULEȘTI	1204		
TOTAL SUPRAFAȚĂ	5372.27 ha		
- în intravilan	524.27 ha		
- în extravilan	4848.22 ha		
2. Operatori economici/instituții publice			
Denumire	Domeniul de activitate	Riscuri specifice	
GR. ȘC.PREDA BUZESCU	ÎNVĂȚĂMÂNT	CUTREMUR	
ȘC. CU CLS. I-VIII BERBEȘTI	ÎNVĂȚĂMÂNT	CUTREMUR	
GRĂDINIȚA NR. 1, Dealul Aluniș	ÎNVĂȚĂMÂNT	CUTREMUR	
GRĂDINIȚA NR. 2, Dealul Aluniș	ÎNVĂȚĂMÂNT	CUTREMUR	
GRĂDINIȚA BERBEȘTI	ÎNVĂȚĂMÂNT	CUTREMUR	
BIBLIOTECA COMUNALĂ	CULTURAL	CUTREMUR	
DISPENSAR UMAN	SĂNĂTATE	CUTREMUR	
DISPENSAR VETERINAR	SĂNĂTATE	CUTREMUR	
EXPLOATAREA MINIERĂ BERBEȘTI	ACTIVITATE MINIERĂ	CUTREMUR, RISC TEHNOLOGIC	
3. Tipuri de riscuri specifice			
A. Riscuri naturale:	DA	NU	Detalii
fenomene meteorologice periculoase	x		Ploi torențiale, viscol
alunecări de teren		x	<ul style="list-style-type: none">Satul Dămțeni, alunecare de teren desfășurată pe suprafețe relativ extinse.Satul Valea Mare, - cătunul Amzulești, alunecare de teren pe o suprafață de 3000 mp. a afectat platforma drumului comunal DC 135 C, Berbești – Panga – Amzulești, - cătunul Chileni, alunecare de teren desfășurată într-un perimetru aflată în imediata vecinătate a unei zone afectate de sarcini tehnologiceSatul Târgu Gângulești, cătunul Delureni – alunecare terenSatul Dămțeni – halda steril Panga Sud alunecă spre pâraul Tărăia;Satul Dealul Aluniș – alunecare teren activăHalda steril Panga Nord este în permanentă mișcare în punctul A.F. FELY, care se descarcă în pâraul Tărăia, existând pericolul blocării acestuia.Satul Dămțeni,cătunul Păsărei, alunecare de teren care pune în pericol 2 gospodării.Satul Dealul Aluniș, cătunul Strâmba, alunecare de teren ce pune în pericol o locuință.Satul Roșioara, alunecare de teren ce pune în pericol 7 locuințe. alunecare de teren halda de steril Panga Sud, pe raza localității Berbești, sat Dămțeni, afectând platforma unui drum și linia LA 20 kv Cernișoara
incendii de pădure	x		1950,67 ha
avalanșe		x	
fenomene distructive de origine geologică		x	
B. Riscuri tehnologice			
accidente, avarii, incendii și explozii	x		
poluare ape	x		Pâraul Tărăia
prăbușiri de construcții, instalații sau amenajări	x		
avarii la utilități publice	x		

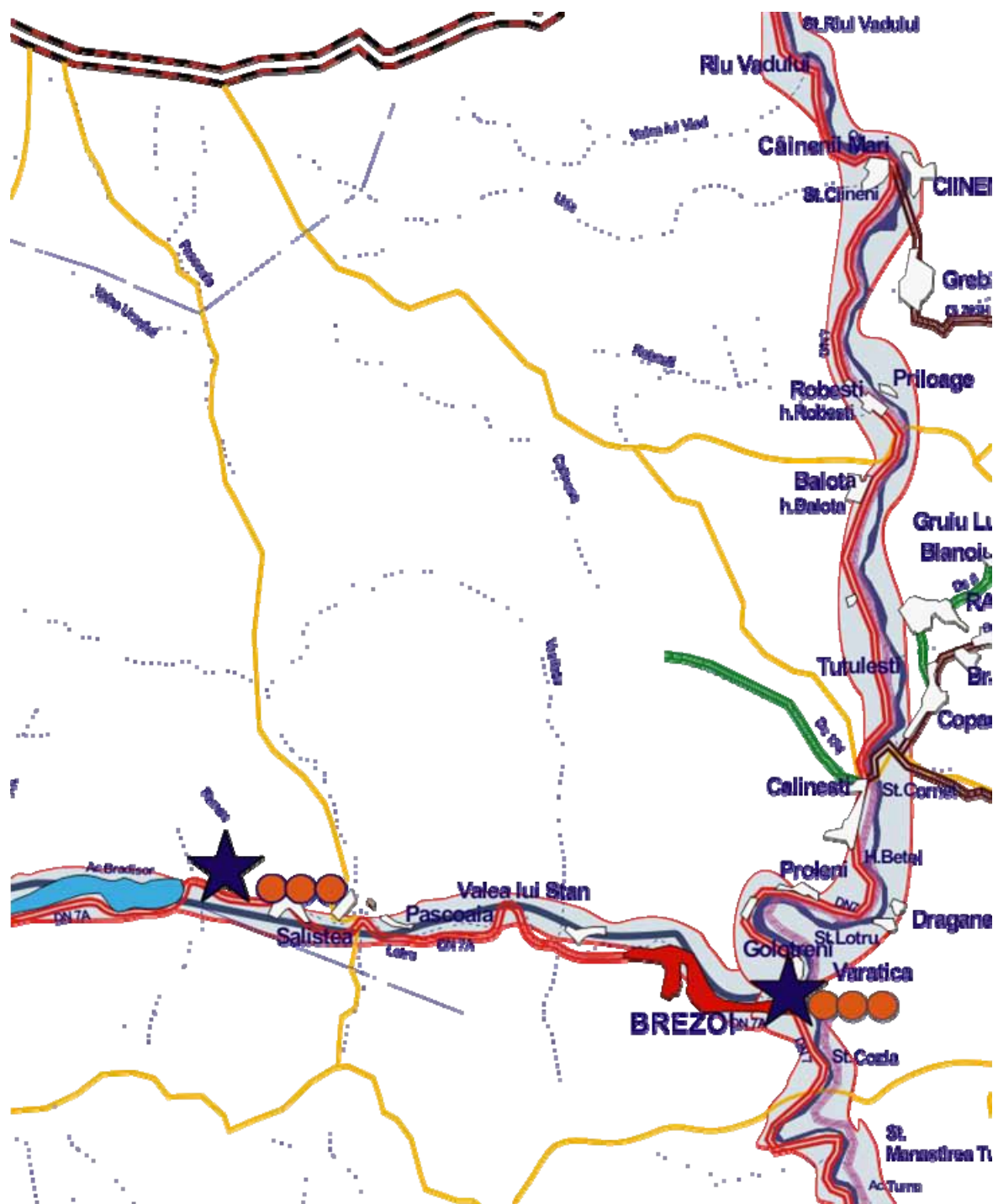
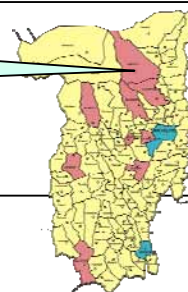
muniție neexplodată		x	
C. Riscuri biologice			
îmbolnăviri în masă	x		
epidemii	x		
epizootii/zoonoze	x		
2. Sistemul de prevenire și gestionare a situațiilor de urgență			
Constituirea Comitetului Local pentru Situații de Urgență	Dispoziția nr. 599 din 23.01.2005		
Regulamentul privind structura organizatorică, atribuțiunile funcționale și dotarea comitetului local pentru situații de urgență	Dispoziția nr.599 din 23.11.2005		
Organizarea pregătirii pentru situații de urgență			
Nivelul de pregătire al personalului			
Asigurarea înștiințării și alarmării:			
- centrală telefonică nr.	0250731032		
- tipul			
- număr de abonați			
- telefon primărie	0250/869001;0250869345		
- telefon post poliție	0250/869013		
- fax	0250/ 869345		
- sirenă electrică	5.5 kw(3-EMC Berbești, 2-Primărie, Grup Școlar Preda Buzescu)		
- clopote biserici	7 – Roșioara, Valea mare, Dămțeni, Berbești, Dealu Aluniș, Tg. Gângulești, cătun Delureni		
-radioreceptor			
Asigurarea protecției prin adăpostire:			
- număr subsoluri, pivnițe, crame			
- suprafața (mp)			
- nr. construcții noi prevăzute cu adăpost	1		
- suprafața (mp)			
Adăposturi de protecție civilă, din care:	1		
- cu sisteme de filtroventilație	-		
- fără sisteme de filtroventilație	1		
Asigurarea protecției N.B.C.:			
- existența mijloacelor de protecție individuală (cartușe filtrante sorbante nr. __)	-		
- număr de măști contra gazelor	2		
- număr de complete de protecție	39		
Asigurarea sanitară și sanitar-veterinară	da		
- număr dispensare medicale	3		
- număr cadre medii	8		
- număr medici	3		
- număr dispensare sanitar-veterinare	1		
- număr medici veterinari	1		
- număr tehnicieni	2		
- număr laboratoare medicale	nu		
- număr laboratoare sanitar-veterinare	nu		
Asigurarea acțiunilor de evacuare	Conform planului de evacuare		
Logistica acțiunilor de intervenție	Conform planului de evacuare.		
Elaborarea planurilor pentru situații de urgență	- Plan de apărare în cazul producerii unei situații de _specifice riscului la cutremure și/sau alunecări de teren - Plan de evacuare în situații de urgență		
5. Alimentarea cu apă	conductă cu debit de 300 l/min și lungimea de 18 km 4 bazine de apă cu o capacitate de 1000 mc fiecare		
Necesarul de apă			
Rezerva de apă de incendiu asigurată	4		
Hidranți exteriori	5		
- în funcțiune	4		
- dezafecți	-		
- defecti	1		
Rampe de alimentare la surse naturale	2		
- în funcțiune	2		

- dezafectate	-
- defecte	-
6. Organizarea intervenției în situații de urgență RAION DE INTERVENȚIE: G.I. GRĂDIȘTEA	
Notificare	Sef S.V.S.U. Berbești
Înștiințare și pregătire pentru intervenție	Conform schemei de înștiințare-alarmare
Amplasarea locului de conducere	Sediul Primăriei Berbești
Alarmarea populației din zona de pericol	Conform schemei de înștiințare-alarmare
Măsurile de intervenție operativă	Plan de intervenție la situații de urgență
Conducerea acțiunilor de intervenție	Conform planului de intervenție
Forțe și mijloace	1 Motopompa (6 C.P.); 34 Costume de protecție ;19 Cizme; 2 mănuși de protecție 300 grade; 5 Casca de protecție fara vizor; 2 Casca de protecție cu vizor; 1- Rola curent 50 m; 1- pichet de incendiu (Topor, tarnacop; 2 buc. Cange cu coada; 2 buc. Ranga cu coada; 3 buc galeata PSI; 2 buc stingator portativ cu CO2 tip G6; 2 buc. stingator portativ cu pulbere tip P6; 2 buc. lopata PSI; 1 buc. Lada cu nisip); Scara culisanta ; 1 motoferastrau; 1 grup electrogen portabil; 1 polidisc cu acumulator; 1 Statie radio fixa; 1 statie radio portabila
Cooperare cu alte forțe	Convenții pentru intervenție cu : - S.C. Minprest Serv Rovinari-Sectia Berbesti S.A.
7. Sisteme de anunțare alarmare	
2 sirene de 5.5 kw	Primăria Berbești
3 sirene de 5.5 kw	E.M.C. Berbești
clopote	Roșioara, Valea Mare, Dămțeni, Berbești, Dealu Aluniș, Tg. Gângulești, cătun Delureni
8. Căi de acces	
8.a Căi rutiere	
DJ 676 E Berbești - Copăceni (km)	
DJ 605 A Berbești – Milostea (9 Km)	
DJ 605 C Slăvitești – Alunu (1 Km)	
DC 135 Berbești – Valea Mare (2 km)	
DS (12 Km)	
8.b. Căi feroviare	
Alunu – Băbeni (10 km)	
* Se va consemna dacă sunt drumuri în lucru, blocate, inaccesibile datorită înrăutățirii condițiilor meteo (precipitații sub formă de zăpadă sau ploaie, furtună, avalanșe etc.)	
9. Serviciul voluntar pentru situații de urgență	
9.a Date generale	
Categoria	I
Autospecială(e)/utilaj de stingere (tipul /numărul pentru fiecare tip)	NU
Personal angajat (număr/dacă are certificat de formare/evaluare)	1-șef SVSU
Personal voluntar (număr/dacă are certificat de formare/evaluare)	33
Numărul specialiștilor pentru activitatea de prevenire	5
9.b Componenta preventivă din serviciul voluntar de urgență	
Pregătirea personalului	
Număr controale efectuate	70
Număr sancțiuni aplicate	-
Organizarea la nivelul localității a următoarelor activități:	
- lucrul cu foc deschis	Da
- depozitarea și evacuarea deșeurilor și reziduurilor combustibile	Da
- lucrările premergătoare și pe timpul sezonului rece	Da
- lucrările premergătoare și pe timpul perioadelor caniculare și secetoase	Da

Orașul BREZOI

▪ RAION DE INTERVENȚIE I.S.U. : **G.I. BREZOI**

- D.N. –
- D.J. – 676E, 605C, 605A
- D.C. – 135, 113, 113A



FIȘA LOCALITĂȚII BREZOI

LOCALITATE	Denumire localitate	BREZOI
ADRESA SEDIULUI PRIMĂRIEI	Adresa Telefon Fax e-mail	Strada Lotrului nr. 2 0250/778240 0250778470 primaria_oras_brezoi@yahoo.com
OPERATORI ECONOMICI, INSTITUȚII PUBLICE ÎN SUBORDINE (pentru fiecare)	Adresă Telefon Fax e-mail	Liceul Teoretic Brezoi Școala gen. Nr. 1 Brezoi Școala cu clasele I-VIII Călinești Școala cu clasele I-VIII Valea lui Stan Grădinița Valea lui Stan Grădinița Păscoaia Grădinița nr. 1 Brezoi Spitalul orășenesc Brezoi S.P.G.C.S.I.P. Brezoi Cămin Cultural Păscoaia Cămin Cultural Călinești Casa de Cultură Brezoi
ALȚI OPERATORI ECONOMICI	Adresă Telefon Fax e-mail	
PRIMAR	Nume și prenume Telefon serviciu Telefon domiciliu	SCHELL ROBERT ADRIAN 0250778240 0740074180
VICEPRIMAR	Nume și prenume Telefon serviciu Telefon domiciliu	VLAD DECEBAL 0250778205 0744295555
SECRETAR	Nume și prenume Telefon serviciu Telefon domiciliu	SANDU NICOLAE 0250/778240 0350/410684
COMANDANT POLIȚIE	Nume și prenume Telefon serviciu Telefon domiciliu	VOLINTIRU C-TIN 0250778270 0748291037
CADRU TEHNIC CU ATRIBUȚII ÎN DOMENIUL APĂRĂRII ÎMPOTRIVA INCENDIILOR, INSPECTOR DE PROTECȚIE CIVILĂ	Nume și prenume Telefon serviciu Telefon domiciliu Certificat de competență Termen de valabilitate	TUDORAN GHEORGHE 0250/778240 0751093454 Certificat competență nr. 769411 din 02.04.2004 Certificat de absolvire nr. 915 din 20.06.2003

1. Date generale privind localitatea

Populație	Număr locuitori
Brezoi	5219
Satul Păscoaia	211
Satul Valea lui Stan	461
Satul Golotreni	95
Satul Văraticea	74

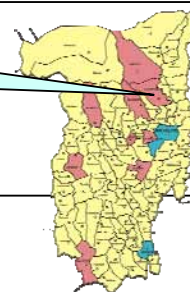
Satul Corbu	50		
Satul Proieni	101		
Satul Drăgănești	126		
Satul Călinești	491		
TOTAL SUPRAFAȚĂ	22612 ha		
- în intravilan	433.8 ha		
- în extravilan	22179.20 ha		
2. Operatori economici/instituții publice în subordine			
Denumire	Domeniul de activitate	Riscuri specifice	
Lic.Teoretic Brezoi	învățământ	Cutremure,incendii,epidemii	
Șc. Gen. Nr. 1 Brezoi	învățământ	Cutremure,incendii,epidemii	
Șc. cu cls. I-VIII Călinești	învățământ	Cutremure,incendii,epidemii	
Șc. cu cls. I-VIII Valea lui Stan	învățământ	Cutremure,incendii,epidemii	
Grădinița Valea lui Stan	învățământ	Cutremure,incendii,epidemii	
Grădinița Păscoaia	învățământ	Cutremure,incendii,epidemii	
Grădinița nr. 1 Brezoi	învățământ	Cutremure,incendii,epidemii	
Spitalul Brezoi	învățământ	Epidemii,cutremure,incendii	
SPGCSIP	gospodărire comunală,canal,gunoi	Cutremure,incendii	
Biblioteca	cultura	Cutremure,incendii	
3. Tipuri de riscuri specifice			
A. Riscuri naturale:	DA	NU	Detalii
fenomene meteorologice periculoase	x		Tot teritoriul administrativ
alunecări de teren	x		Zona Doabra;Valea Satului(Curături); Hotaru -Vultureasa
incendii de pădure	x		Toate pădurile din teritoriul administrativ
avalanșe	x		Din DN 7A Brezoi-Voineasa km 0-15
fenomene distructive de origine geologică	x		Seisme-zona blocuri Str. Unirii
B. Riscuri tehnologice			
accidente, avarii, incendii și explozii	x		Stație Peco 3 Brezoi depozit exploziv
poluare ape	x		Olt – aval de evacuarea stației de epurare; Lotru – în aval de depozitul de deșeuri menajere și industriale
prăbușiri de construcții, instalații sau amenajări	x		G.G.P.C. SRL Brezoi, str. Eroilor
avarii la utilități publice	x		Rețeaua electrică, telefon, apă,canal
muniție neexplodată		x	
C. Riscuri biologice			
îmbolnăviri în masă	x		
epidemii	x		Spitale,școli
epizootii/zoonoze	x		Grupuri de animale
2. Sistemul de prevenire și gestionare a situațiilor de urgență			
Constituirea Comitetului Local pentru Situații de Urgență	Dispoziția 1092/2004		
Regulamentul privind structura organizatorică, atribuțiunile funcționale și dotarea comitetului local pentru situații de urgență	HCL 24/23 feb.2006		
Organizarea pregătirii pentru situații de urgență	SVSU-HCL 106/9 dec. 2005		
Nivelul de pregătire al personalului	Bun		
Asigurarea înștiințării și alarmării:	Conform schemei cu organizarea înștiințării și alarmării		
- centrală telefonică nr.	778514		
- tipul	Automată		
- număr de abonați	881		
- telefon primărie	0250/778240		
- telefon post poliție	0250/778270		
- fax	0250/778240		
- radioreceptor (NEPTUN, ZEFIR)	Da		
- sirena electrică	3 - 5.5 kw; 3 - electronice		
- clopote biserici	7 – Brezoi, Văratca, Poieni, Drăgănești, Călinești		

motosirena	1
Asigurarea protecției prin adăpostire:	
- număr subsoluri, pivnițe, crame	20
- suprafața (mp)	1625
- nr. construcții noi prevăzute cu adăpost	2
- suprafața (mp)	44
Adăposturi de protecție civilă, din care:	
- cu sisteme de filtroventilație	2
- fără sisteme de filtroventilație	
Asigurarea protecției N.B.C.:	
- existența mijloacelor de protecție individuală (cartușe filtrante sorbante nr. __)	25
- număr de măști contra gazelor	78
- număr de complete de protecție	15
Asigurarea sanitară și sanitar-veterinară	
- număr dispensare medicale	2
- număr cadre medii	-
- număr medici	-
- număr dispensare sanitar-veterinare	1
- număr medici veterinari	2
- număr tehnicieni	1
- număr laboratoare medicale	1
- număr laboratoare sanitar-veterinare	-
Asigurarea acțiunilor de evacuare	Conform sinopticului din Planul de evacuare
Logistica acțiunilor de intervenție	
Elaborarea planurilor pentru situații de urgență	- 1 Plan de apărare în cazul producerii unei situații de _specifice riscului la cutremure și/sau alunecări de teren - 1 plan de evacuare în situații de urgență
5. Alimentarea cu apă	
Necesarul de apă	1000mc
Rezerva de apă de incendiu asigurată	Rezervor-str. Fabricii-100mc Rampe naturale-nelimitat Rețea alimentare apă-500mc
Hidranți exteriori	12
- în funcțiune	10
- dezafecți	0
- defecti	2
Rampe de alimentare la surse naturale	Lotru
- în funcțiune	8
- dezafectate	Nu
- defecte	Nu
6. Organizarea intervenției în situații de urgență RAION DE INTERVENȚIE: G.I. BREZOI	
Notificare	Prin fax
Înștiințare și pregătire pentru intervenție	Prin telefon,curieri Membrii CLSU
Amplasarea locului de conducere	Primăria Brezoi,birou
Alarmarea populației din zona de pericol	Planul de alarmare
Măsurile de intervenție operativă	Conform Planurilor puse la dispoziția CLSU-SVSU
Conducerea acțiunilor de intervenție	Președinte CLSU monitorizat de ISU Rm. Vâlcea
Forțe și mijloace	1, Autoutilitara NISSAN; 1 Motopompa (6 C.P.);1 motoferastrau;1 grup electrogen portabil; 1 polidisc cu acumulator; 1-pichet de incendiu (Topor, tarnacop; 2 buc. Cange cu coada; 2 buc. Ranga cu coada; 3 buc galeata PSI; 2 buc stingator portativ cu CO2 tip G6; 2 buc. stingator portativ cu pulbere tip P6; 2 buc. lopata PSI; 1 buc. Lada cu nisip); 3 Costume de protectie ; 3 Masti contra gazelor; 1 Statie radio mobila; 1 statie radio portabila; 1 truse de prim ajutor; 1 Cort militar
Cooperare cu alte forțe	

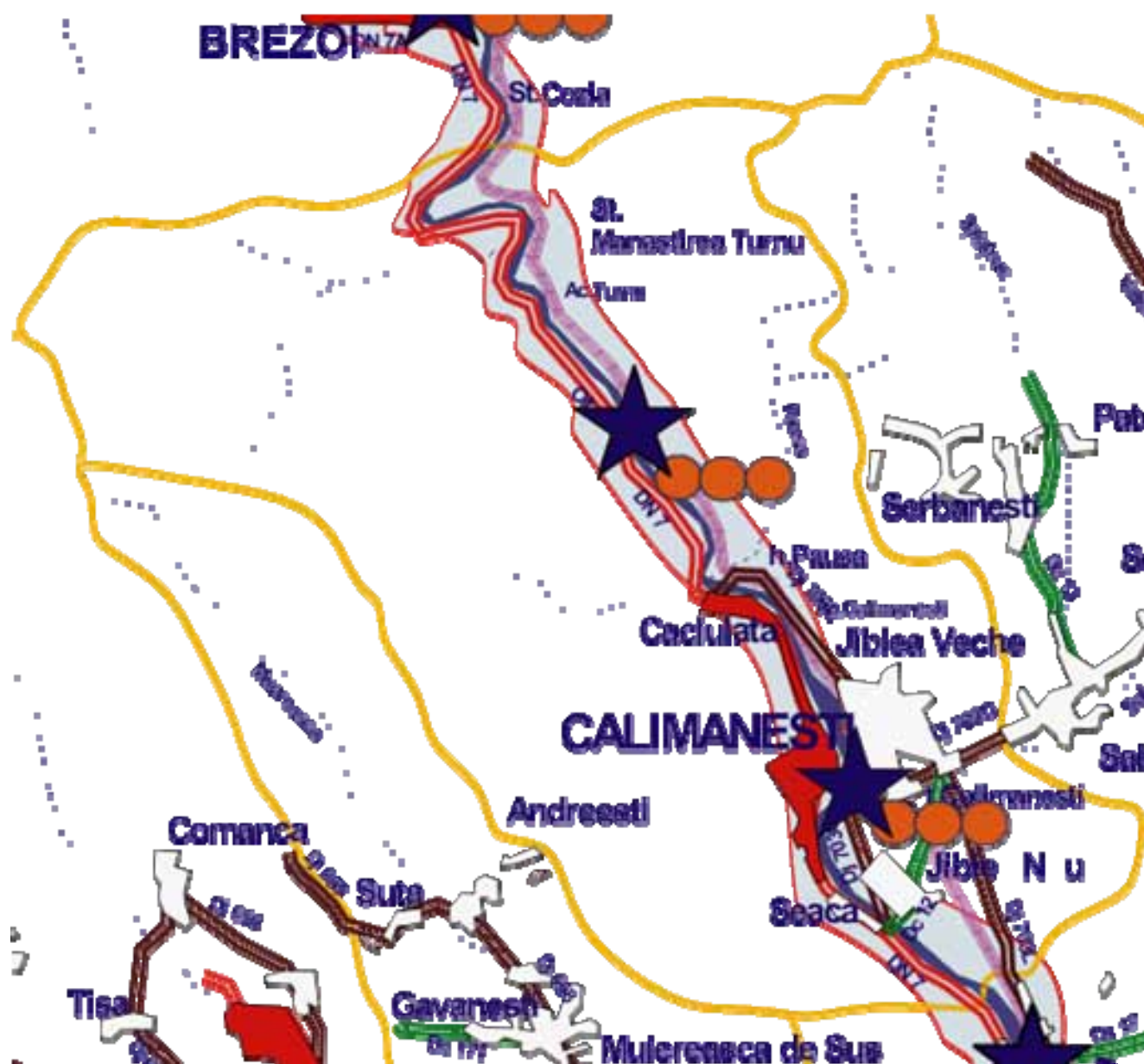
7. Sisteme de anunțare alarmare	
aparate telefonice conectate la sistemul de telecomunicații teritorial	
Stații de televiziune prin cablu	
Rețele de telefonie mobilă	
Sirene electrice	3
Sirene electronice	3
Clopote	7
Motosirena	1
Portavoce	1
8. Căi de acces	
8.a. Căile rutiere	
DN 7 Rm. VÂLCEA - SIBIU	
DN 7 A BREZOI - VOINEASA	
8.b Căi feroviare	
PIATRA OLT – PODUL OLT	Stațiile CFR Lotru și CFR Betel
* Se va consemna dacă sunt drumuri în lucru, blocate, inaccesibile datorită înrăutățirii condițiilor meteo (precipitații sub formă de zăpadă sau ploaie, furtună, avalanșe etc.)	
9. Serviciul voluntar pentru situații de urgență	
9.a Date generale	
Categoria	I
Autospecială(e)/utilaj de stingere (tipul /numărul pentru fiecare tip)	-
Personal angajat (număr/dacă are certificat de formare/evaluare)	1
Personal voluntar (număr/dacă are certificat de formare/evaluare)	34
Numărul specialiștilor pentru activitatea de prevenire	6
9.b Componenta preventivă din serviciul voluntar de urgență	
Pregătirea personalului	
Număr controale efectuate	12
Număr sancțiuni aplicate	
Organizarea la nivelul localității a următoarelor activități:	
- lucrul cu foc deschis	
- depozitarea și evacuarea deșeurilor și reziduurilor combustibile	
- lucrările premergătoare și pe timpul sezonului rece	
- lucrările premergătoare și pe timpul perioadelor caniculare și secetoase	

Orașul CĂLIMĂNEȘTI

▪ RAION DE INTERVENȚIE I.S.U. : G.I. RM. VÂLCEA



-  D.N. - 7
-  D.J. - 703
-  D.C. - 12



FIȘA LOCALITĂȚII CĂLIMĂNEȘTI

LOCALITATEA	CĂLIMĂNEȘTI
ADRESA SEDIULUI PRIMĂRIEI	STR. CALEA LUI TRAIAN NR.306 Tel. 0250/750080 Fax. 0250/750082 E-mail primaria_calimanesti@yahoo.com
INSTITUTII IN SUBORDINE :	
- G.S.E.A.S. CĂLIMĂNEȘTI (LICEUL ECONOMIC)	STR. CALEA LUI TRAIAN, NR 278 TEL. 0250/750182 FAX. 0250/750182 E – mail gheorghelazar@yahoo.com
- ȘCOALA GENERALĂ „ȘERBAN VODĂ CANTACUZINO”	STR. CALEA LUI TRAIAN, NR 289 TEL. 0250/750481 FAX. 0250/750481 E-mail serbanvodacantacuzino@yahoo.com
- GRADINITA NR.1 CU PROGRAM PRELUNGIT	STR. T. VLADIMIRESCU, NR. 28 TEL. 0250/751759 FAX. --- E-mail luminitabondoc@yahoo.com
- ȘCOALA GENERALĂ „JIBLEA VECHE”	STR. GĂRII, NR 10 TEL. 0250/750350 FAX. ---- E-mail ----
- ȘCOALA GENERALĂ „JIBLEA NOUĂ”	STR. I.L.CARAGIALE, NR 10 TEL. 0250/750680 FAX. ---- E-mail ----
- BIBLIOTECA „A.E. BACONSKY”	STR. CALEA LUI TRAIAN, NR. 698 TEL. 0250/750631 FAX. --- E-mail ---
- CASA DE CULTURA	STR. CALEA LUI TRAIAN, NR. 710 TEL. 0250750/620 FAX. --- E-mail ---
PRIMAR	AMUZAN ILIE Tel. servici : 0250/750080 Tel. mobil : 0744797522
VICEPRIMAR	SCIRLEA VASILE Tel. 0744382232
SECRETAR	DIDOIU ION Tel. servici : 0250/750512 Tel. domiciliu : 0250/751767 Tel. mobil : 0744382232
ȘEF POLIȚIE	GĂITĂNARU EMIL Tel. 0250/750181

CADRU TEHNIC/
INSPECTOR PROTECȚIE CIVILĂ

DUMITRACHE GABRIEL
Tel .servici : 0250/750080, int.104
Tel . domiciliu : 0250/750716
Tel. mobil : 0724221860

1.Date generale privind localitatea:

Populația	Nr. locuitori
CĂLIMĂNEȘTI	4087
SEACA	332
CĂCIULATA	229
PĂUȘA	417
JIBLEA VECHE	2155
JIBLEA NOUĂ	954
TOTAL GENERAL (recesamant 2002)	8174
Suprafața totală	2044 Ha
-în intravilan	472 Ha
-în extravilan	1572 Ha

2 . Institutii subordonate

Denumire	Domeniul de activitate	Riscuri specifice
G.S.E.A.S. CĂLIMĂNEȘTI (LICEUL ECONOMIC)	Învățământ	Cutremure, incendii, inundații
ȘCOALA GENERALĂ „ȘERBAN VODĂ CANTACUZINO”	Învățământ	Cutremure, incendii, inundații
GRADINITA NR.1 CU PROGRAM PRELUNGIT	Învățământ preșcolar	Cutremure, incendii
ȘCOALA GENERALĂ „JIBLEA VECHE”	Învățământ	Cutremure, incendii, inundații
ȘCOALA GENERALĂ „JIBLEA NOUĂ”	Învățământ	Cutremure, incendii, inundații
BIBLIOTECA „A.E. BACONSKY”	Cultură generală	Cutremure, incendii, inundații
CASA DE CULTURA	Activități culturale	Cutremure, incendii, inundații

3.Tipuri de riscuri specifice :

A. Riscuri naturale :	Da	Nu	Detalii
- fenomene meteorologice periculoase	Da		
- alunecări de teren	Da		Sunt luate în evidență și monitorizate următoarele zone: - în partea stângă a străzii Calea lui Traian din orașul Călimănești, pe o suprafață de 2 ha pe care există plantatie de pomi fructiferi și arbuști de diferite feluri cât și un număr de 6 locuințe particulare formate dintr-un număr de 24 de persoane, se constată o alunecare de teren care pune în pericol aceste gospodării; - zona de legatură dintre Călimănești și Căciulata, în punctul „Sfrenghes” pe o porțiune de aproximativ 500 mp

			<p>se constată o alunecare de teren care pune în pericol blocarea DN 7;</p> <p>- în Jiblea Veche, pe pârâul Valea Satului, pe o lungime de 400 m, datorită creșterii debitului acestui pârâu se pot produce eroziuni de teren care afectează locuințele următoarelor familii: Verzescu Elena (str. G-ral. Magheru, 19), Stănciulete Gheorghe (str. G-ral. Magheru, 41), Buda Gheorghe (str. G-ral. Magheru, 45), Vișan Constantin (str. Viilor, 13), Popescu Tudose (str. Viilor, 10), Mugoiu Gheorghe (str. Păcii, 3), Bolovan Gheorghita (str. Păcii, 2);</p> <p>- în Jiblea Veche, zona Groapa de gunoi, în spatele locuințelor familiilor Stoica Maria și Stoica Stelian se constată o alunecare de teren de aproximativ 1,5 ha, care pune în pericol clădirile acestora formate dintr-un număr de 15 persoane;</p> <p>- în Călimănești, la proprietatea domnului Greere Ion, str. Calea lui Traian, nr.80, s-a produs o alunecare de teren care a ajuns la circa 6-7 m de locuință;</p> <p>- în Călimănești, la proprietatea domnului Murărescu Valentin, str. Calea lui Traian, nr.62, s-au produs eroziuni ale solului care în timp s-au amplificat, producându-se alunecări de teren pe o suprafață de circa 200 mp, alunecare de teren care a ajuns la aproximativ 4-5 m de anexele și locuința lui;</p> <p>- în Călimănești, la proprietatea familiei Drăguț Constantin și Maria, str. Calea lui Traian, nr.54A, s-au produs eroziuni ale solului care în timp s-au amplificat, producându-se alunecări de teren pe o suprafață de circa 500 mp, alunecare de teren care a ajuns la aproximativ 10 m de anexe și locuință;</p> <p>- în Călimănești, pe extremitățile pârâului existent între proprietățile domnului Mămularu Mihai, str. Calea lui Traian, nr.30 și doamnei Berbece Maria, str. Calea lui Traian, nr.28, datorită ploilor abundente cât și a cantității mari de apă care curge pe pârâul dintre cele două proprietăți și a diferenței mari de înălțime, s-au produs eroziuni ale solului care în timp s-au aplicat, producându-se alunecări de teren pe o suprafață de circa 400 mp, existând posibilitatea să fie afectate locuințele acestora;</p> <p>- în Călimănești, din dreptul proprietății familiei Rusu Viorel, str. Calea lui Traian, nr.24A, și până la cea a familiei Tărășenie Dumitru, str. Calea lui Traian, FN, se constată o alunecare de teren pe o suprafață de 250 ml, care a ajuns la circa 10-12 m de locuințele deținute de un număr de 5 familii</p>
-incendii de padure	da		Orasul CĂLIMĂNEȘTI și localitățile componente sunt inconjurate de suprafețe mari de pădure
-avalanse		nu	--
-fenomene distructive de natura geologica		nu	seisme legate de falia Loviștei cu focare în zonele Rm. Vâlcea, Govora, Călimănești, Horezu, Olănești etc. și seisme cu focare în zona Câmpulung, Curtea de Argeș

			(focare fâgărășene), toate aceste focare caracterizându-se prin hipocentric puțin adânci (< 60 km.). Aceste cutremure au în general intensități ≤ 4 , intensități ≥ 5 apărând la intervale de 59,187 ani (>170 ani)
B. Riscuri tehnologice :			
- accidente, avarii, incendii și explozii	da		Fiind traversat de DN7 sunt riscuri de accidente, avarii, incendii și explozii
- poluare ape	da		deversări ape iodurate și sulfuroase de la ștrandurile aflate în proprietatea SC CĂLIMĂNEȘTI-CĂCIULATA SA (Cozia, Căciulata, Călimănești)
- prabusiri de construcții, instalații sau amenajeri	da		<p>- zona „Piață-Călimănești”, formată din bloc R1 (3 scări) – 4 etaje, bloc R2 – 4 etaje (4 scări), bloc 7 – 4 etaje (4 scări), bloc A.Vlaicu nr.1 – 3 etaje, bloc 6A – 4 etaje (2 scări), bloc Piață – 4 etaje, bloc B1 – 4 etaje (3 scări);</p> <p>- zona „Centrală”, formată din bloc 1 – 2 etaje și 2 – 3 etaje (str. Tudor Vladimirescu), bloc 291 – 4 etaje (4 scări), bloc 293 – 4 etaje (3 scări), bloc 295 – 4 etaje;</p> <p>- zona „Poliție”, formată din bloc 672 (7 etaje), bloc 674 – 4 etaje (2 scări);</p> <p>- zona „Căciulata”, formată din 2 blocuri - 4 etaje și bloc A.N.L. – 4 etaje;</p> <p>- clădirea Primăriei orașului Călimănești (D+P+1E), clădirea Dispensarului Medical Călimănești (P+1E), clădirea Căminului Cultural Jiblea Nouă (P), clădirea Centrului Multifuncțional Călimănești (D+P+1E) sunt clădiri vechi de peste 100 de ani, care prezintă un risc ridicat la seisme</p> <p>- mentionam de asemenea toate clădirile (locuințele) vechi de pe teritoriul orașului, cât și de pe teritoriul localităților componente, dintre acestea enumerand doar:</p> <p>- locuinta familiei Ghivercea Constantin – str. Calea lui Traian, nr. 305 (P+1E);</p> <p>- locuinta familiei Diaconescu Nicolae – str. Calea lui Traian, nr.238 (D+P+1E);</p> <p>- locuinta familiei Vlad Gheorghe – str. Calea lui Traian, nr.378 (P+1E);</p> <p>- locuinta familiei Dulcea C. Ion – str. Calea lui Traian, nr.572 (P+1E);</p> <p>- locuinta familiei Ciofică Sofia – str. Mihai Viteazu, nr.30 (P+1E);</p> <p>- locuinta familiei Popescu Dumitra – str. 1 Mai, nr.8 (P+1E);</p> <p>- locuinta familiei Cioancă Paraschiva – str. N. Bălcescu, nr.109</p> <p>- locuinta familiei Popescu Maria – str. 24 Ianuarie, nr.33 (P);</p> <p>- locuinta familiei Drăguță Dumitru și Doru Lidia – str. Calea lui Traian, nr.714, (P+1E);</p> <p>- La seisme cu intensitate seismică în grade MSK ce depășesc VII considerăm ca toate clădirile se afla în pericol.</p>
- avarii la utilități publice	da		avarii rețele apă, energie electrică

- munitie neexplodată	nu		
1.1.1.1.1 C. Riscuri biologice			
- imbolnaviri în masă	da		în zonele cu colectivități
- epidemii	da		în zonele cu colectivități
- epizotii/zoonoze	da		în zonele cu colectivități

4. Sistemul de prevenire și gestionare a situațiilor de urgență :

Constituirea comitetelor locale pentru situații de urgență	Dispoziția Nr.723 / 23.12.2004
Regulamentul privind structura organizatorică, atribuțiile funcționale și dotarea Comitetului Local pentru Situații de Urgență	<p>Funcționează cu formațiunile din Serviciul Voluntar pentru Situații de Urgență:</p> <ul style="list-style-type: none"> - Șef serviciu 1 - Compartiment pentru prevenire 5 - Șeful formației de intervenție, salvare și prim ajutor 1 - Grupe de intervenție pentru stingerea incendiilor cu apă și spumă 2 x 5 - Echipaje/grupe de intervenție la inundații și/sau înec 1 x 5 - echipă specializată în domeniul cercetare – căutare 1 x 3 - echipă specializată în domeniul transmisiuni – alarmare 1 x 4 - echipă specializată pentru evacuare 1 x 3 - echipă specializată în deblocare – salvare 1 x 3 - echipă specializată în domeniul sanitar – veterinar 1 x 3 - echipă specializată în domeniul suport logistic 1 x 3 - echipă reparații – întreținere 1 x 3 - poliție comunitară 24 - alte forțe de pază și ordine
1.1.1.1.2 Organizarea pregătirii pentru intervenție	în conformitate cu " Planul anual de pregătire "
1.1.1.1.3 Nivelul de pregătire a personalului	Bun; se fac ședințe de pregătire în ultima duminică a fiecărei luni
Asigurarea instiințării și alarmării :	
Centrala telefonică nr . Tipul : număr abonati : tel. Primarie : fax Primarie : tel. Post poliție : - radioreceptor : - sirena electrică : - clopote biserică :	<ul style="list-style-type: none"> - 0250 / 750080 - PANASONIC-KX-TA616CE - 15 - 0250 / 750080 - 0250 / 750082 - 0250 / 750181 - ZEFIR -010 6 BUC. X 5.5 KW - 7 BUC
Asigurarea protecției prin adăpostire : nr. subsoluri, pivnite : suprafața (m p) :	<p>162 buc</p> <p>2244 mp</p>

nr. constructii noi prevazute	----
cu adaposturi :	----
suprafata (mp) :	----
Adaposturi de protectie civila	----
din care :	----
- cu sisteme de	
filtroventilatie :	
fara sisteme de	
filtroventilatie :	
Asigurarea protectiei N.B.C.	3 (400 mp)
:	
existenta mijloacelor de	----
protectie individuala (cartuse	
filtrante, sorbante nr.) :	
nr. masti contra gazelor :	55
nr. complete de protectie	30
(nr.1):	
Asigurarea sanitara si	
sanitar veterinara	
- nr. dispensare medicale :	1
- nr. cadre medii :	4
- nr.medici :	4
- nr. cabinet sanitar –	
veterinar :	1
- nr. medici veterinari :	1
- nr.tehnicieni :	---
- nr laboratoare medicale :	1
- nr. laboratoare sanitar –	---
veterinare	
Asigurarea actiunilor de	
evacuare	Se realizeaza conform "Planului de evacuare a populatiei , unor bunuri materiale in situatii de urgenta al orasului CĂLIMĂNEȘTI "
Logistica actiunilor de	
interventie	
Elaborare planurilor pentru	
situatii de urgenta	Sunt în curs de reactualizare

5.-Alimentarea cu apă

Necesarul de apă	
Rezerva de apă de incendiu asigurată	820 mc
Hidranți exteriori	25 buc
-în funcțiune	23 buc
-dezafecți	-
-defecți	2 buc
Rampe de alimentare la surse naturale	1 buc
-în funcțiune	1 buc

-dezafectate	-
-defecte	-

6. Organizarea intervenției în situații de urgență -G.I. RM. VÂLCEA

Notificare	
Instiintarea și pregătirea pentru intervenție	Se realizează conform "Schemei cu organizarea înștiințării din cadrul Planului de evacuare în situații de urgență al orașului CĂLIMĂNEȘTI "
Amplasarea locului de conducere	Locul de conducere se află în incinta Primăriei
Alarmarea populației din zona de pericol	6 sirene electrice, 1 motosirena, 1 sirena de mână, telefonie fixă și mobilă, clopotele bisericilor și sirenele electronice amplasate pe cele două baraje
Măsuri de intervenție operativă	Se realizează conform "Sinopticului activităților Comitetului Local pentru Situații de Urgență al orașului CĂLIMĂNEȘTI "
Conducerea acțiunilor de intervenție	Se realizează din locul de conducere ținând cont de Sinopticul activităților Comitetului Local pentru Situații de Urgență
Forțe și mijloace	1 Motopompa (6 C.P.); 1 Scara culisanta ; 1 motoferastrau; 1 grup electrogen portabil; 1 polidisc cu acumulator; 1- pichet de incendiu (Topor, tarnacop; 2 buc. Cange cu coada; 2 buc. Ranga cu coada; 3 buc. galeata PSI; 2 buc. stingător portativ cu CO2 tip G6; 2 buc. stingător portativ cu pulbere tip P6; 2 buc. lopata PSI; 1 buc. Lada cu nisip); 3 Costume de protecție ; 3 Masti contra gazelor; 1 Stație radio mobilă; 1 stație radio portabilă; 3 truse de prim ajutor
Cooperarea cu alte forțe	Conform planului de cooperare cu forțe profesionale din cadrul I.J.S.U.-VALCEA, poliția locală , poliția comunitară, jandarmi, cadre medicale locale

7.-Sisteme de anunțare- alarmare

Număr total	= 6 buc.
- pe categorii	Sirene electrice de 5.5 KW = 6 buc.
- în funcțiune	= 6 buc.
- dezafectate	---
- defecte	---
- verificate ultima oară la data de	28.12.2006
- pe categorii	Motosirena = 1 buc
- în funcțiune	= 1 buc .
- verificată ultima oară la data de	06.12.2006
- pe categorii	Sirena de mână = 1 buc
- în funcțiune	= 1 buc
- verificată ultima oară la data de	28.12.2006
- centrală de alarmare (10 numere)	= 1 buc
- portavoce	= 2 buc
- clopote biserici	= 7 buc

8. Căi de acces

1.2 Localizare	1.3 Situația existentă
DN 7 acces de la Rm. Vâlcea spre Călimănești	Acces bun, fara blocaje
DN 7 acces de la Brezoi spre Căciulata	Acces bun, fara blocaje
DJ - 703 L acces de la Dăești spre Jiblea Veche	Acces bun, fara blocaje
DJ - 703 G acces de la Sălătrucel spre Jiblea Veche	Acces bun, fara blocaje

9. Serviciul voluntar pentru situatii de urgenta

9.a Date generale

- o contracte de intervenție încheiate cu localitățile: Sălătrucel, Berislăvești, Dăești;
- o convenții de intervenție încheiate cu: S.C. Călimănești- Căciulata S.A., Ocolul Silvic Călimănești, S.C. Ardava S.R.L., S.C. Popasul Casa Românească S.R.L.

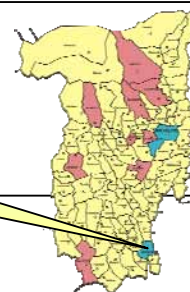
Categoria	IV-a
Autospeciale –utilaj de stingere Tip / numar pentru fiecare tip	Tip ATI Roman 12515 Motopompă M.P.73 – 1 buc. Motopompă HONDA pentru scos ape murdare (900 l/min) – 2 buc.
Personal angajat -numar -daca au certificate de formare / evaluare	4 personal da
Personal voluntar	--
- numar - daca au certificate de formare	37
Numarul specialistilor pentru activitatea de prevenire	1

9.b Componenta preventiva din serviciul voluntar de urgenta

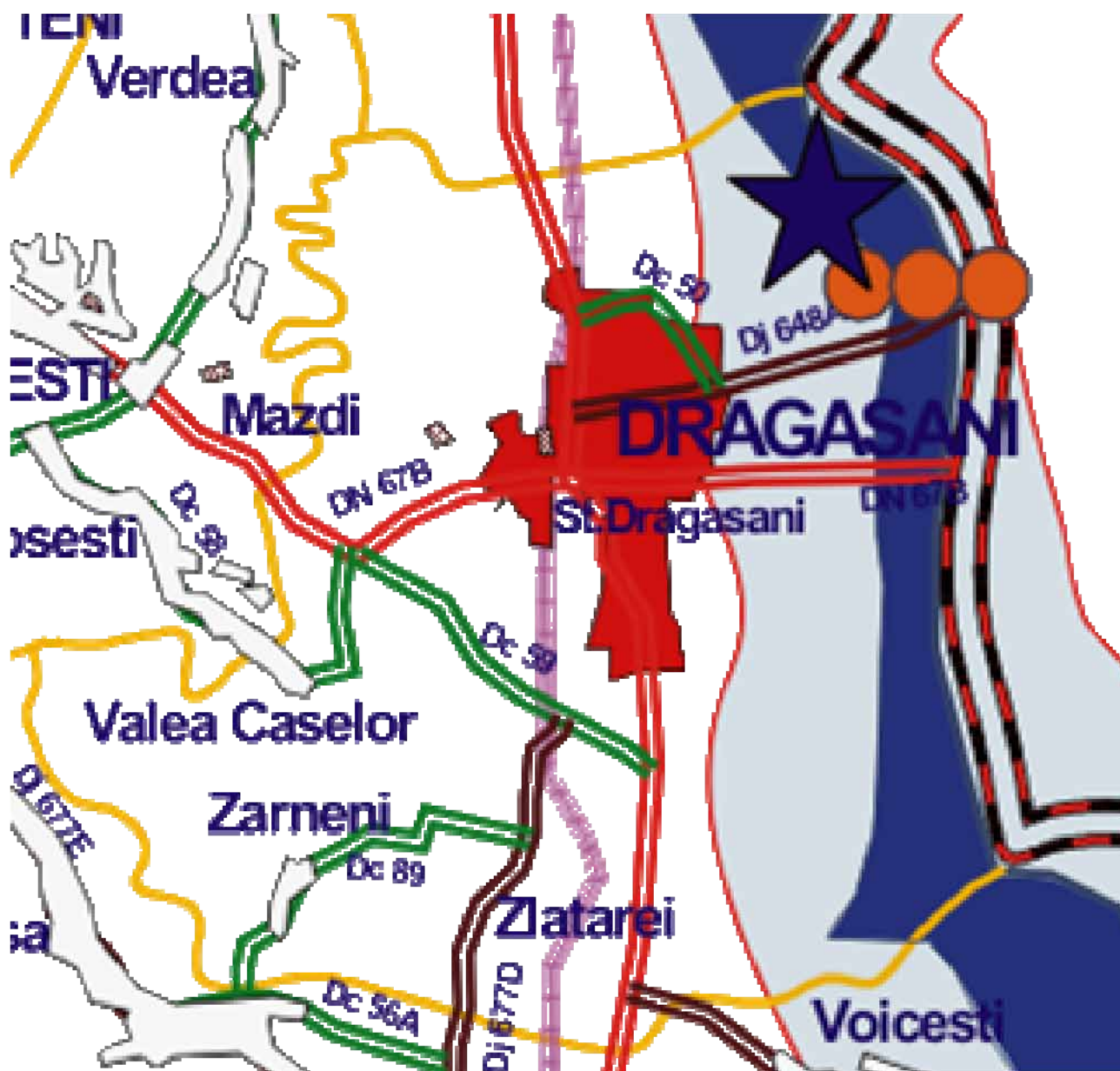
Pregătirea personalului	se fac ședințe de pregătire în ultima duminică a fiecărei luni
Numar controale efectuate	
Numar sanctiuni aplicate	
Organizarea la nivelul localitatii a urmatoarelor activitati - lucru cu focul deschis	Conform D.G. P.S.I. –001 CAP II Sectiunea - I –a
- depozitarea si evacuarea deseurilor si reziduurilor combustibile	- groapa de gunoi – Coiscă (Jiblea Veche)
- lucrarile premergatoare si pe timpul sezonului rece	
- lucrarile pregatitoare si pe timpul perioadelor caniculare si secetoase	

Municipiul DRĂGĂȘANI

▪ RAION DE INTERVENȚIE I.S.U. : **G.I. DRĂGĂȘANI**



- D.N. – 64, 67B
- D.J. – 648A, 677D
- D.C. – 50, 58, 59, 89



FIȘA LOCALITĂȚII DRĂGĂȘANI

LOCALITATE	Denumire	DRĂGĂȘANI
localitate		
ADRESA SEDIULUI PRIMĂRIEI	Adresa Telefon Fax e-mail	STR. Piața Pandurilor nr.1 0250811990 primariadragasani@xnet.ro
OPERATORI ECONOMICI, INSTITUȚII PUBLICE ÎN SUBORDINE (pentru fiecare)	Adresă Telefon Fax e-mail	COLEGIUL NAȚIONAL GIB MIHĂESCU GRUP ȘCOLAR BRĂTIANU ȘCOALA CU CLASELE I-VIII NICOALE BĂLCESCU ȘCOALA CU CLASELE I -VIII TUDOR VLADIMIRESCU ȘCOALA GENERALĂ NR. 3 ZLĂTĂREI ȘCOALA GENERALĂ NR. 5 MOMOTEȘTI GRĂDINIȚA CU PROGRAM NORMAL NR. 23 GRĂDINIȚA NR. 2 SPITALUL MUNICIPAL DRĂGĂȘANI
ALȚI OPERATORI ECONOMICI	Adresă Telefon Fax e-mail	S.C. ELECTRICA OLTENIA S.A. S.C. MAGNETTO – WHEELS S.A. S.C. GANNE ATCP S.A. S.C. GIRON PRODUCR S.R.L.
PRIMAR	Nume și prenume Telefon serviciu Telefon domiciliu	NEDELCU CRISTIAN 0250811990 0250811502; 0724335235
VICEPRIMAR	Nume și prenume Telefon serviciu Telefon domiciliu	BOLOCAN MIHAI 0250811066 07235300612
SECREȚAR	Nume și prenume Telefon serviciu Telefon domiciliu	SICHIM CONSTANȚA 0250811990 0250810884; 0729848225
ȘEF POST POLIȚIE	Nume și prenume Telefon serviciu Telefon domiciliu	GABĂR CONSTANTIN 0250/810081
CADRU TEHNIC CU ATRIBUȚII ÎN DOMENIUL APĂRĂRII ÎMPOTRIVA INCENDIILOR, INSPECTOR DE PROTECȚIE CIVILĂ	Nume și prenume Telefon serviciu Telefon domiciliu Certificat de competență Termen de valabilitate	GEORGESCU ION 0250811841 07222569825

1. Date generale privind localitatea

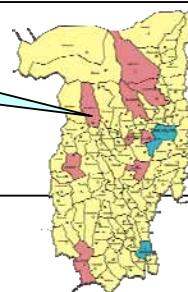
Populație	Număr locuitori
Municipiul Drăgășani	20930
TOTAL SUPRAFAȚĂ	4456.74 ha
- în intravilan	918.82 ha
- în extravilan	3537.92 ha

2. Operatori economici/instituții publice în subordine			
Denumire	Domeniul de activitate		Riscuri specifice
COLEGIUL NAȚ. GIB MIHĂESCU	Învățământ		Incendiu, cutremur
GRUP ȘCOLAR BRĂTIANU	Învățământ		Incendiu, cutremur
ȘC. CU CLS. I-VIII N.BĂLCESCU	Învățământ		Incendiu, cutremur
ȘC. CU CLS. I –VIII TUDOR VLADIMIRESCU	Învățământ		Incendiu, cutremur
ȘC. GENERALĂ NR. 3 ZLĂTĂREI	Învățământ		Incendiu, cutremur
ȘC.GENERALĂ NR. 5 MOMOTEȘTI	Învățământ		Incendiu, cutremur
GRĂDINIȚA CU PROGRAM NORMAL NR. 23	Învățământ		Incendiu, cutremur
GRĂDINIȚA NR. 2	Învățământ		Incendiu, cutremur
SPITALUL MUNICIPAL DRĂGĂȘANI	Sănătate		Incendiu, cutremur
3. Tipuri de riscuri specifice			
A. Riscuri naturale:	DA	NU	Detalii
fenomene meteorologice periculoase	x		Pe teritoriul societății S.C. Mar SRL a avut loc o alunecare pe o suprafață de circa 800 mp
alunecări de teren	x		
incendii de pădure		x	
avalanșe		x	
fenomene distructive de origine geologică	x		
B. Riscuri tehnologice			
accidente, avarii, incendii și explozii	x		
poluare ape	x		
prăbușiri de construcții, instalații sau amenajări	x		
avarii la utilități publice	x		
muniție neexplodată	x		
C. Riscuri biologice			
îmbolnăviri în masă	x		
epidemii	x		
epizootii/zoonoze	x		
2. Sistemul de prevenire și gestionare a situațiilor de urgență			
Constituirea Comitetului Local pentru Situații de Urgență		Dispoziția C.L. nr. 73/28.07.2005	
Regulamentul privind structura organizatorică, atribuțiunile funcționale și dotarea comitetului local pentru situații de urgență			
Organizarea pregătirii pentru situații de urgență			
Nivelul de pregătire al personalului			
Asigurarea înștiințării și alarmării:			
- centrală telefonică nr.		0250811990	
- tipul		Panasonic KX-TA 616	
- număr de abonați			
- telefon primărie		0250811990	
- telefon post poliție		0250810081	
- fax		0250811990/0250811841	
- radioreceptor (NEPTUN, ZEFIR)			
- sirenă electrică		4 sirene electrice de 5.5kw centralizate	
- clopote biserici		7	
Asigurarea protecției prin adăpostire:			
- număr subsoluri, pivnițe, crame		154	
- suprafața (mp)		6499 m.p	
- nr. construcții noi prevăzute cu adăpost		1	
- suprafața (mp)		35m.p.	
Adăposturi de protecție civilă, din care:		-	
- cu sisteme de filtroventilație		-	
- fără sisteme de filtroventilație			

Asigurarea protecției N.B.C.:	
- existența mijloacelor de protecție individuală (cartușe filtrante sorbante nr. __)	detector STL.-1 cpl; indicator radiații(cartușe filtrante sorbante nr.1 cpl; radiometru-roentgeno metru-1 cpl.
- număr de măști contra gazelor	31
- număr de complete de protecție	
Asigurarea sanitară și sanitar-veterinară	
- număr dispensare medicale	
- număr cadre medii	117
- număr medici	37
- număr dispensare sanitar-veterinare	1
- număr medici veterinari	10
- număr tehnicieni	3
- număr laboratoare medicale	2
- număr laboratoare sanitar-veterinare	1
Asigurarea acțiunilor de evacuare	
Logistica acțiunilor de intervenție	
Elaborarea planurilor pentru situații de urgență	
5. Alimentarea cu apă	
Necesarul de apă	
Rezerva de apă de incendiu asigurată	
Hidranți exteriori	73
- în funcțiune	61
- dezafecți	12
- defecti	
Rampe de alimentare la surse naturale	
- în funcțiune	
- dezafectate	
- defecte	
6. Organizarea intervenției în situații de urgență	
RAION DE INTERVENȚIE: G.I. DRĂGĂȘANI	
Notificare	
Înștiințare și pregătire pentru intervenție	
Amplasarea locului de conducere	Primăria municipiului Drăgășani
Alarmarea populației din zona de pericol	Sirene electrice de 5.5Kw
Măsurile de intervenție operativă	Conform Planului de Intervenție
Conducerea acțiunilor de intervenție	Comitetul Local pentru Situații de Urgență
Forțe și mijloace	1 Motopompa (6 C.P.); 1 Scara culisanta ; 1 motoferastrau;1 grup electrogen portabil; 1 polidisc cu acumulator; 1- pichet de incendiu (Topor, tarnacop; 2 buc. Cange cu coada; 2 buc. Ranga cu coada; 3 buc galeata PSI; 2 buc stingator portativ cu CO2 tip G6; 2 buc stingator portativ cu pulbere tip P6; 2 buc. lopata PSI; 1 buc. Lada cu nisip); 1Costum de protecție ; 1 Masti contra gazelor; 1Statie radio mobila; 1 statie radio portabila; 1 truse de prim ajutor; 1 Cort militar
Cooperare cu alte forțe	
7. Sisteme de anunțare alarmare	
aparate telefonice conectate la sistemul de telecomunicații teritorial	
Stații de televiziune prin cablu	
Rețele de telefonie mobilă	2
Sirene electrice	10
motosirenă	1
Aparat de înștiințare F-1001 B	
Post TV local	TV- Radio VL.3
Post TV prin cablu	
Radiotelefoane portabile MOTOROLA	6
Centrala de alarmare S10/10 linii	
8. Căi de acces	
DN 64-str.Tudor Vladimirescu	
DN67B-str.I.C.Brătianu,Gib Mihăescu,Regele Ferdinand	
DJ 648A-str.Hidrocentralei	
DJ 677B-str.Belșugului	

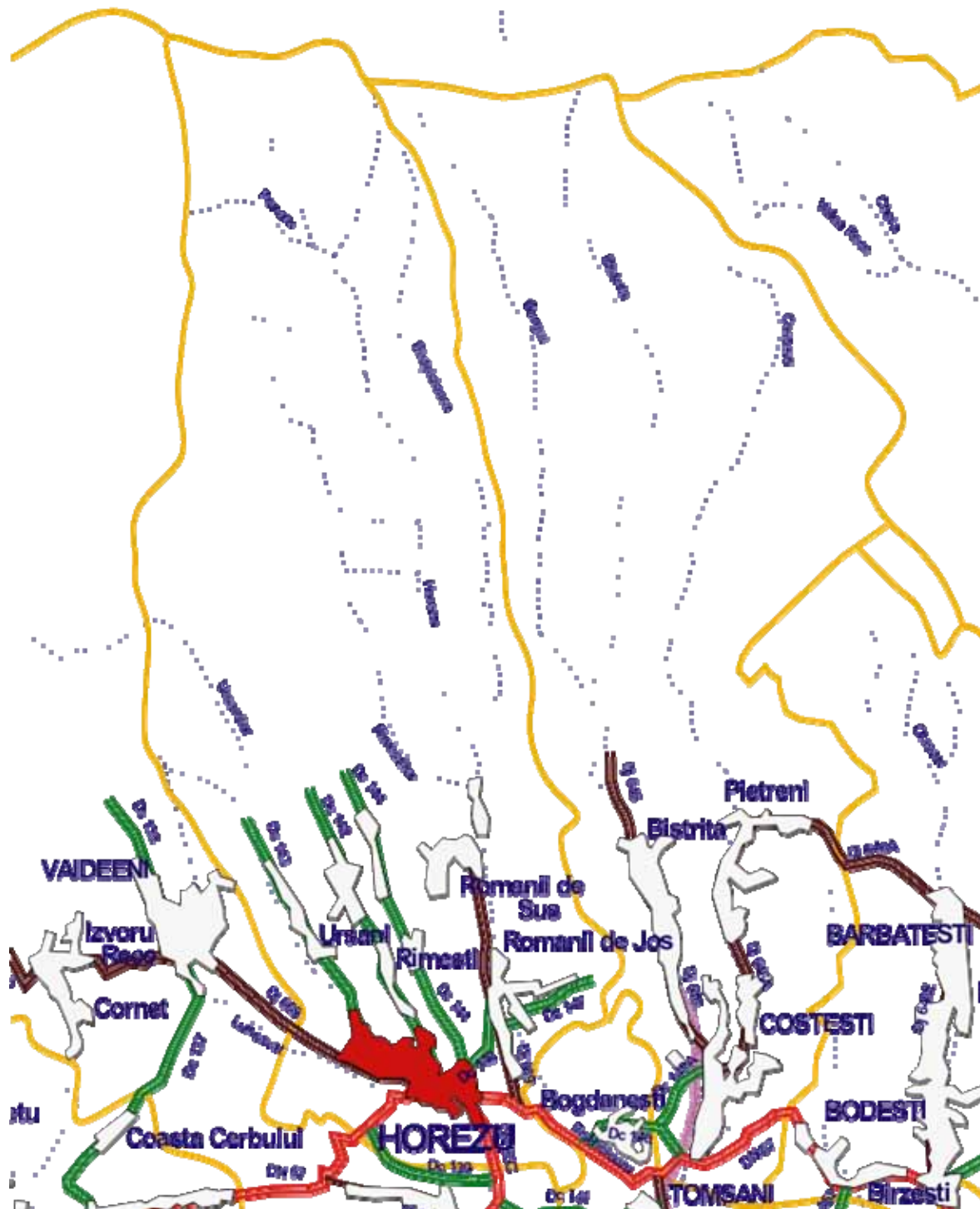
DC 55-str.Progresului;DC 5 str.Avrăm Iancu - Drumuri comunale nemodernizate: DC 50- str. Digului;DC 58-Valea Caselor	Bună
* Se va consemna dacă sunt drumuri în lucru, blocate, inaccesibile datorită înrăutățirii condițiilor meteo (precipitații sub formă de zăpadă sau ploaie, furtună, avalanșe etc.)	
9. Serviciul voluntar pentru situații de urgență	
9.a Date generale	
Categoria	I
Autospecială(e)/utilaj de stingere (tipul /numărul pentru fiecare tip)	
Personal angajat (număr/dacă are certificat de formare/evaluare)	1
Personal voluntar (număr/dacă are certificat de formare/evaluare)	29
Numărul specialiștilor pentru activitatea de prevenire	10
9.b Componenta preventivă din serviciul voluntar de urgență	
Pregătirea personalului	
Număr controale efectuate	
Număr sancțiuni aplicate	
Organizarea la nivelul localității a următoarelor activități:	
- lucrul cu foc deschis	
- depozitarea și evacuarea deșeurilor și reziduurilor combustibile	
- lucrările premergătoare și pe timpul sezonului rece	
- lucrările premergătoare și pe timpul perioadelor caniculare și secetoase	

Orașul HOREZU



▪ RAION DE INTERVENȚIE I.S.U. : **G.I. GOVORA**

- D.N. – 65C, 67
- D.J. – 665, 669
- D.C. – 142, 143 144, 146, 147



FISA LOCALITATII HOREZU

LOCALITATE	HOREZU
ADRESA SEDIULUI PRIMARIEI OPERATORI ECONOMICI/INSTITUTII IN SUBORDINE	STRADA 1 DECEMBRIE NR. 7 TEL. 0250/860190, FAX: 0250/860481; 1.S.G.C.L. HOREZU STRADA 1 DECEMBRIE NR. 7 TEL 0250/861184; FAX: - 2.SPITALUL ORASENESC HOREZU STRADA AL. IOAN CUZA, NR.4 TEL 0250/860620/860621; FAX: 0250/860231 3.GRUP SCOLAR „C-TIN BRANCOVEANU” STRADA AL. IOAN CUZA NR. 1 TEL 0250/860420; FAX: 0250/860420 4.GRADINITA CU CRESA HOREZU STRADA UNIRII, NR. 30 TEL 0250/860730; FAX: - 5.CASA DE CULTURA „C. BRANCOVEANU” STRADA 1 DECEMBRIE NR. 9 TEL. 0250/860081; FAX: - 6. ȘC. CU CLASELE I-VIII ROMANII DE JOS STRADA ROMANI; NR. 104 TEL. 0250/860090; FAX: -
ALȚI OPERATORI ECONOMICI	CONSUMCOOP S.C. MARNA S.A. S.C. OMV S.C. OBADA S.A. S.C. COȚOFANA S.R.L. S.C. NORMANDIA SERVICE S.R.L. HOTEL HOREZU PENSIUNEA CASA HOREZEANA
PRIMAR	NIȚU CONSTANTIN TEL. SERVICIU: 0250/861160 TEL. MOBIL: 0722559722
VICEPRIMAR	TĂNĂSESCU GHEORGHE TEL. MOBIL:0728030901
SECRETAR	ILIESCU PROCOPIE TEL. MOBIL: 0747491012
POLIȚIE	SĂRDĂRESCU NICOLAE TEL. 0250860251
SEF SERVICIU S.V.S.U.	ING. PUSOIU ADRIAN TEL. SERVICIU: 0250/860190 TEL. DOMICILIU: 0250/860044 TEL. MOBIL: 0741029084

1. Date generale privind localitatea:

Populatia	Nr. locuitori
Horezu	3922
Sat Tanasesti	190
Sat Ursani	470
Sat Ramesti	282
Sat Ifrimesti	210
Sat Romanii de Jos	965
Sat Romanii de Sus	777
Total gneral localitate	6816
Suprafata totala	11.769 Ha
- in intravilan	642 Ha
- in extravilan	11.127 Ha

1. Operatori economici/institutii publice in subordine

Denumire	Domeniul de activitate	Riscuri specifice
S.G.C.L. HOREZU	PRESTARI SERVICII: APA, CANAL, ENERGIE TERMICA	A. RISCURI NATURALE: - fenomene meteo periculoase - alunecari de teren - fenomene disastruative de origine geologica B. RISCURI TEHNOLOGICE: - accidente, avarii, incendii si explozii; - poluare ape; prabusiri de constructii, instalatii sau amenajari; - avarii la utilitatile publice; C. RISCURI BIOLOGICE: - imbolnaviri in masa; - epidemii;
SPITALUL ORASENESC HOREZU	SANATATE	A. RISCURI NATURALE - fenomene meteo periculoase - alunecari de teren - fenomene distructive de origine geologica B. RISCURI TEHNOLOGICE: - accidente, avarii, incendii si explozii; - poluare ape; prabusiri de constructii, instalatii sau amenajari; - avarii la utilitatile publice; C. RISCURI BIOLOGICE: - imbolnaviri in masa; - epidemii;
GRUP SCOLAR „C-TIN BRANCOVEANU”	INVATAMANT	-”-
GRADINITA CU CRESA HOREZU	INVATAMANT	-”-
CASA DE CULTURA „C. BRANCOVEANU”	CULTURA	-”-
SC. CU CLASELE I-VIII ROMANII DE JOS	INVATAMANT	-”-

3. Tipuri de riscuri specifice:

A. RISCURI NATURALE:	DA	NU	Detalii
- fenomene meteo periculoase	X		Pe intreg teritoriul localitatii
- alunecari de teren	X		- zona Treapt; - zona Olari; - pct. Chebes afectand infrastructura stradala; - izlazul Plaet; - zona Gulimani afectand drumul de legatura Ramesti – Romanii de Sus; - dealul Romanii de Sus afectand legatura dintre satele Romanii de Sus – Ramesti; - izlazul Scarisoara; - punctul Barc; - dealul Ulmului; - zona Ursani
- incendii de padure	X		Proprietati private(manastire, biserici) si particulare, Obstea Horezu, Obstea Sardareasca, Ocolul Silvic Horezu, Ocolul Silvic Romani,

- avalanse		X	
- fenomene distructive de origine geologica	X		Pot apare in diferite locatii ca urmare a diverselor fenomene naturale (cutremure, etc)
B. RISCURI TEHNOLOGICE:			
- accidente, avarii, incendii si explozii;	X		- la toate statiile de alimentare cu carburanti(Lukoil, Petrom,S. C. Viebus Exim S.R.L., S.C. Nial Gaz S.R.L., S.C.Normandia, S.C. Cotofana S.R.L., S. C. Agromec S.A.,S.C. Obada Trans S.R.L). - la toate depozitele de alimentare cu combustibil tip CLU, tip M : S.G.C.L, Spitalul Orasenesc Horezu, Grup scolar C-tin Brancoveanu, Hanul Horezu. - instalatii de gaz proprietati private si particulare: Procuratura, Administratia finantelor publice, diversi cetateni
- poluare ape;	X		- raul Ramesti; - raul Luncavat; - raul Luncaveciur; - Raul Bistricioara
- prabusiri de constructii, instalatii sau amenajari;	X		- zona Ursani, un numar de 15 locuinte sunt in pericol datorita alunecarii de teren - zona Ifrimesti – 3 case - zona Olari – 2 case
- avarii la utilitatile publice;	X		- pot aparea avarii la conductele de alimentare cu apa, canalizare, retele electrice, retele termice
- munitie neexplodata	X		- se pot descoperii pe intreg arealul localitatii
C. RISCURI BIOLOGICE:			
- imbolnaviri in masa;	X		- pot aparea in functie de imprejurari
- epidemii;	X		„-“
- epizooti/zoonoze	X		„-“

4. Sistemul de prevenire si gestionare a situatiilor de urgenta:

Constituirea Comitetului Local pentru Situatii de Urgenta	Dispozitia privind reactualizarea C.L.S.U. si a Centrului operativ cu activitate temporara Horezu
Regulamentul privind structura organizatorica, atributiunile functionale si dotarea Comitetului Local pentru Situatii de Urgenta	Se face in baza Regulamentului de organizare si functionare a S.V.S.U. aprobat prin Hotararea nr. 50/29.09.2005
Organizarea pregatirii pentru interventie	Conform graficelor lunare pe ture intocmite
Nivelul de pregatire a personalului	Pregatirea personalului S.V.S.U. Horezu se desfasoara in baza unei tematici de pregatire elaborate de Inspectoratul pentru Situatii de Urgenta „General Magheru” al judetului Valcea si pe baza unei planificari intocmite de S.V.S.U. Horezu conform Planului de pregatire anual.
Asigurarea instiintarii si alarmarii	
<ul style="list-style-type: none"> - aparatura F. 1001B - telefon primarie - telefon S.V.S.U. - telefoane mobile - telefon politie Horezu - sirene electrice - clopote biserici - motosirena 	1 buc; 0250/860190 0250/860212 Presedinte C.L.S.U., Sef S.V.S.U, Sef prevenire 0250/ 2 buc 14 buc 1 buc

- receptor radio Neptun	1 buc
Asigurarea protecției prin adapostire	
- adaposturi protecție civilă neterminate	2 adaposturi(276 persoane)
- adaposturi salariați neterminate	1 adapost (80 persoane)
- subsoluri ce se vor amenaja populație	89 subsoluri (1540 persoane)
- subsoluri ce se vor amenaja salariați	5 subsoluri (898 persoane)
Asigurarea protecției N.B.C.	
- masti contra gazelor	81 buc
- bluze cauciuc	16 buc
- pantaloni cauciuc	16 buc
- cizme cauciuc	11 perechi
- complet improvizat	3 cpl.
- complet protecție	19 cpl
- manusi cauciuc	16 perechi
- echipament complex	6 cpl
- echipament complet cauciuc	4 cpl
- radiometru detector	1 buc
- indicator IRP	1 buc
- detector S.T.L.	1 buc
- detector CJ	1 buc
Asigurarea sanitară și sanitar – veterinară	
- nr. cabinete medicale umane	4 cabinete
- nr. cadre medii	105
- nr. medici	25
- nr. dispensare sanitar – veterinară	1
- nr. medici veterinari	3
- tehnicieni	3
- nr. laboratoare medicale	2
- nr. laboratoare sanitar – veterinară	1
Asigurarea acțiunilor de evacuare	Conform Planului de Evacuare
Logistica acțiunilor de intervenție	
Elaborarea planurilor pentru situații de urgență	Se vor reactualiza planurile

5. Alimentarea cu apă

Necesarul de apă	3500 mc
Rezerva de apă de incendiu asigurată	700 mc(430mcBarzoteni și 270mc Olari)
Hidranti exteriori	53
- în funcțiune	28
- dezafectați	10
- defecti	15
Rampe de alimentare la surse naturale	6
- în funcțiune	6
- dezafectați	-
- defecti	-

6. Organizarea intervenției în situații de urgență RAION DE INTERVENȚIE – G.I. GOVORA

Notificare	
Instiintarea și pregătirea pentru intervenție	Se organizează conform schemei fluxului informational decizional din Planul de instiintare-alarmare
Amplasarea locului de conducere	Locul de conducere se afla la sediul primăriei
Alarmarea populației din zona de pericol	Prin sistemul de alarmare al localității
Măsuri de intervenție operativă	Conform celor stabilite în ședința C.L.S.U.
Conducerea acțiunilor de intervenție	Comitetul Local pentru Situații de Urgență
Forte și mijloace	1 Autospecială ATI Raba 1221, 1 Autoutilitară Toyota Hilux 4x4, 2 Motopompe (6 C.P.); 1 Scara culisanta ; 1 motoferastrau; 1 grup electrogen portabil; 1 polidisc cu acumulator; 1- pichet de incendiu (Topor, tarnacop; 2 buc. Cange cu coada; 2 buc. Ranga cu coada; 3 buc galeata PSI; 2 buc stingator portativ cu

	CO2 tip G6; 2 buc. stingator portativ cu pulbere tip P6; 2 buc. lopata PSI; 1 buc. Lada cu nisip); 8 Costume de protectie; 10 Masti contra gazelor; 1 Statie radio mobila; 1 statie radio portabila; 2 truse de prim ajutor, 1 cort militar, 8 căști de protecție
Cooperare cu alte forte	Politia orasului Horezu, Inspectoratul pentru situatii de urgenta „General Magheru” al judetului Valcea, Ocolul Silvic Horezu, Ocolul Silvic Romani, Obstea Horezu, Dispensarul sanitar- veterinar

8. Cai de acces

Localizare	Situatia existenta
DN 67- strada Tudor Vladimirescu - Intrarea si iesirea din localitate	Stare de viabilitate buna
DJ 669– intrarea in satul Romanii de Jos	Stare de viabilitate buna
DJ 665 Horezu - Vaideeni	Stare de viabilitate buna
Drumul satesc Romanii de Jos – Romanii de Sus – legatura de intrare in satul Romanii de Sus	Stare de viabilitate buna
Strada Bivolarie si strada Negota- drum de acces din DJ 669 prin strada Arinilor si din DC 147 – Neagota - Costesti	Stare de viabilitate buna
saliste	Stare de viabilitate buna
DC – 143 Olari - Tanasesti	Stare de viabilitate buna
DC – 142 Ursani	Stare de viabilitate buna
DC 144 Ramesti - Ifrimesti	Stare de viabilitate buna

9. Serviciul voluntar pentru situatii de urgenta

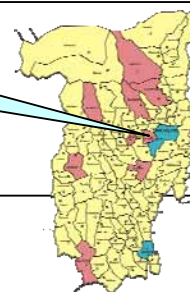
9. a. Date generale:

Categoria	IV
Autospeciala de stins incendii	1 buc A.T.I.RABA R 12215
Motopompa	1 buc tip Royal cu debit de 360l/min si capacitate motor 163cm ³
Personal angajat	7 persoane din care 4 persoane cu atestat de pompieri(conducatorii autospecialei)
Personal voluntar	40 voluntari
Numarul specialistilor pentru activitatea de prevenire	2 specialisti

9.b. Componenta preventiva din serviciul voluntar de urgenta

Pregatirea personalului	Buna
Numar controale efectuate	23
Numar sanctiuni aplicate	-
Organizarea la nivelul localitatii a urmatoarelor activitati:	
- lucrul cu foc deschis	Se vor emite permise de lucru cu foc deschis in care se vor preciza perioadele de timp in care se poate utiliza focul deschis precum si persoanele care supravegheaza locurile respective.
- depozitarea si evacuarea deseurilor si reziduurilor combustibile	Groapa de gunoi si locuri special amenajate
- lucrarile premergatoare si pe timpul sezonului rece	Conform Planului de masuri pentru perioada sezonului rece
- lucrarile premergatoare si pe timpul perioadelor caniculare si secetoase	Constientizarea populatiei asupra pericolelor pe care le prezinta utilizarea focului deschis nesupravegheat pentru arderea resturilor vegetale si a gunoaelor colectate pe timpul operatiunilor de igienizare, prin afise, comunicate locale la postul de radio si televiziune VI 2 Horezu.

Orașul OCNELE MARI



▪ RAION DE INTERVENȚIE I.S.U. : G.I. RM. VÂLCEA

— D.N. —
— D.J. — 650
— D.C. — 158



FIȘA LOCALITĂȚII

LOCALITATE	Denumire localitate : Ocnele Mari																											
ADRESA SEDIULUI PRIMĂRIEI	Adresa sediului primăriei: str. Al. I. Cuza, nr. 53, Ocnele Mari Telefon: 0250772043; Fax: 0250772270; E-mail: oc_mari@onix.ro																											
OPERATORI ECONOMICI / INSTITUȚII ÎN SUBORDINE	Școala cu clasele I-VIII Oc. Mari, str. Al. I. Cuza, 54-56, tel: 0250772007 Școala cu clasele I-VIII Ocnita, str. Gării, nr. 2, tel: 0250772127 Grădinița cu program normal Ocnele Mari, str. 1 Decembrie, nr. 1 Grădinița cu program normal Ocnita, str. 22 Decembrie, nr. 25 Grădinița cu program normal Lunca, intr. Lunca III, nr. 3 Grădinița cu program normal Slătioarele, str. Școlii, nr. 1 Biblioteca „Vasile Militaru” a orașului Oc. Mari, str. Al. I. Cuza, nr. 52 Casa de Cultură „Mircea Demetriade” a or. Oc. Mari, str. Al. I. Cuza, nr. 52 Dispensar Uman, str. Al. I. Cuza, nr. 43, tel. 0250772232, 0250772417 Dispensar Veterinar al orașului Oc. Mari, str. Salinei, nr. 15																											
ALȚI OPERATORI ECONOMICI	Motel „Buridava” Oltenia San- Tour , str. A.I. Cuza Pensiunea „Sergentul”, str. Salinei																											
PRIMAR	Nume și prenume Iordache Petre Telefon serviciu: 0250772270 Telefon domiciliu: 0250773179; 0720727900																											
VICEPRIMAR	Nume și prenume Lăzăroiu Constantin Telefon serviciu: 0250772270 Telefon domiciliu: 0723683409																											
SECRETAR	Nume și prenume: Angheluță Dumitru Telefon serviciu: 0250772213 Telefon domiciliu: 0350402326; mobil: 0723245716																											
ȘEF POLIȚIE	Nume și prenume: Nițu Valerian Telefon serviciu: 0250772022 Telefon domiciliu																											
CADRU TEHNIC CU ATRIBUȚII ÎN DOMENIUL APĂRĂRII ÎMPOTRIVA INCENDIILOR/ INSPECTOR DE PROTECȚIE CIVILĂ	Nume și prenume: Comună Rafael-Liviu Telefon serviciu: 0250772043 Telefon domiciliu: 0371119248, mobil: 0732152768 sau 0723397038 Certificat de competență – termen de valabilitate: NAPROVO 2008																											
1. Date generale privind localitatea <table border="1"> <thead> <tr> <th>Populație</th> <th>Număr locuitori</th> </tr> </thead> <tbody> <tr> <td>Orașul Ocnele Mari</td> <td>3481</td> </tr> <tr> <td>Localitatea componentă BUDA</td> <td>190</td> </tr> <tr> <td>Localitatea componentă COSOTA</td> <td>115</td> </tr> <tr> <td>Localitatea componentă FĂCĂI</td> <td>6</td> </tr> <tr> <td>Localitatea componentă GURA SUHAȘULUI</td> <td>1684</td> </tr> <tr> <td>Localitatea componentă LUNCA</td> <td>864</td> </tr> <tr> <td>Localitatea componentă OCNIȚA</td> <td>775</td> </tr> <tr> <td>Localitatea componentă SLĂTIOARELE</td> <td>687</td> </tr> <tr> <td>Localitatea componentă ȚEICA</td> <td>16</td> </tr> <tr> <td>Suprafața totală</td> <td>2505,00 ha</td> </tr> <tr> <td>- în intravilan</td> <td>551,61 ha</td> </tr> <tr> <td>- în extravilan</td> <td>1953,42 ha</td> </tr> </tbody> </table>			Populație	Număr locuitori	Orașul Ocnele Mari	3481	Localitatea componentă BUDA	190	Localitatea componentă COSOTA	115	Localitatea componentă FĂCĂI	6	Localitatea componentă GURA SUHAȘULUI	1684	Localitatea componentă LUNCA	864	Localitatea componentă OCNIȚA	775	Localitatea componentă SLĂTIOARELE	687	Localitatea componentă ȚEICA	16	Suprafața totală	2505,00 ha	- în intravilan	551,61 ha	- în extravilan	1953,42 ha
Populație	Număr locuitori																											
Orașul Ocnele Mari	3481																											
Localitatea componentă BUDA	190																											
Localitatea componentă COSOTA	115																											
Localitatea componentă FĂCĂI	6																											
Localitatea componentă GURA SUHAȘULUI	1684																											
Localitatea componentă LUNCA	864																											
Localitatea componentă OCNIȚA	775																											
Localitatea componentă SLĂTIOARELE	687																											
Localitatea componentă ȚEICA	16																											
Suprafața totală	2505,00 ha																											
- în intravilan	551,61 ha																											
- în extravilan	1953,42 ha																											
2. Operatori economici/instituții publice în subordine <table border="1"> <thead> <tr> <th>Denumire</th> <th>Domeniul de activitate</th> <th>Riscuri specifice</th> </tr> </thead> <tbody> <tr> <td>APAVIL Oc. Mari</td> <td>distribuție apă potabilă</td> <td>alunecări de teren, inundații, cutremur</td> </tr> <tr> <td>Școala cu clasele I-VIII Oc. Mari</td> <td>educație - învățământ</td> <td>incendii, cutremur</td> </tr> <tr> <td>Școala cu clasele I-VIII Ocnita</td> <td>educație - învățământ</td> <td>incendii, inundații, cutremur</td> </tr> <tr> <td>Grădinița cu program normal Oc. Mari</td> <td>educație - învățământ</td> <td>incendii, cutremur</td> </tr> <tr> <td>Grădinița cu program normal Ocnita</td> <td>educație - învățământ</td> <td>incendii, inundații, cutremur</td> </tr> <tr> <td>Grădinița cu program normal Lunca</td> <td>educație - învățământ</td> <td>incendii, cutremur</td> </tr> </tbody> </table>			Denumire	Domeniul de activitate	Riscuri specifice	APAVIL Oc. Mari	distribuție apă potabilă	alunecări de teren, inundații, cutremur	Școala cu clasele I-VIII Oc. Mari	educație - învățământ	incendii, cutremur	Școala cu clasele I-VIII Ocnita	educație - învățământ	incendii, inundații, cutremur	Grădinița cu program normal Oc. Mari	educație - învățământ	incendii, cutremur	Grădinița cu program normal Ocnita	educație - învățământ	incendii, inundații, cutremur	Grădinița cu program normal Lunca	educație - învățământ	incendii, cutremur					
Denumire	Domeniul de activitate	Riscuri specifice																										
APAVIL Oc. Mari	distribuție apă potabilă	alunecări de teren, inundații, cutremur																										
Școala cu clasele I-VIII Oc. Mari	educație - învățământ	incendii, cutremur																										
Școala cu clasele I-VIII Ocnita	educație - învățământ	incendii, inundații, cutremur																										
Grădinița cu program normal Oc. Mari	educație - învățământ	incendii, cutremur																										
Grădinița cu program normal Ocnita	educație - învățământ	incendii, inundații, cutremur																										
Grădinița cu program normal Lunca	educație - învățământ	incendii, cutremur																										

Grădinița cu prog. normal Slătioarele	educație - învățământ	incendii, cutremur
Casa de Cultură „Mircea Demetriade”	cultură	incendii, cutremur
Biblioteca „Vasile Militaru”	cultură	incendii, cutremur
Dispensar Uman	sănătate	incendii, cutremur, epidemii
Dispensar Veterinar	sanitar	incendii, cutremur, epizootii
3. Tipuri de riscuri specifice		
	DA	NU
A. Riscuri naturale:		
- fenomene meteorologice periculoase	X	furtuni, ploi abundente, vijelii
- alunecări de teren	X	Se pot produce în zonele: <ul style="list-style-type: none"> • Slătioarele, punct Sorăt • Strada Cosota – zona limitrofă pâraului Sărat • Ocnele Mari, punct Ștrandului – Nagy • Câmpurile de Sonde: III Lunca – Goruniș și IV - Ocnița
- incendii de pădure	X	Se pot produce în pădurile proprietate particulară individuală sau cele aparținând Ocolului Silvic Râmnicu Vâlcea din cauze naturale sau antropice
- avalanșe		X
- fenomene distructive de origine geologică	X	Prăbușiri de teren datorate exploatării de sare în Câmpurile de Sonde: I Ocnița, III Lunca – Goruniș și IV – Ocnița Taluzări naturale ale malurilor în Câmpul de Sonde II Țeica
B. Riscuri tehnologice		
- accidente, avarii, incendii și explozii	X	Pot fi provocate de : <ul style="list-style-type: none"> – S.C. „OLTCHIM” S.A. Rm Vâlcea – Sucursala „Exploatarea Minieră Rm. Vâlcea”
- poluare ape	X	Poate fi provocată de deversarea accidentală de saramură sau fluid izolat urmare exploatării de sare în câmpurile de sonde
- prăbușiri de construcții, instalații sau amenajări		X
- avarii la utilități publice	X	Pot fi provocate de alunecări de teren, cutremure, inundații, prăbușiri în câmpurile de sonde
- muniție neexplodată	X	Probabilitate de a exista muniție neexplodată din timpul celui de-al II lea Război Mondial mai crescută în zonele Cosota, Gura Suhașului, Ocnița
C. Riscuri biologice		
- îmbolnăviri în masă		X
- epidemii		X
- epizootii/zoonoze		X
2. Date privind substanțele periculoase folosite (sursa de risc)		
Constituirea comitetului local pentru situații de urgență	Reorganizat prin Dispoziția nr. 190/03.07.2008	
Regulamentul privind structura organizatorică, atribuțiunile funcționale și dotarea comitetului local pentru situații de urgență	Serviciul Voluntar pentru Situații de Urgență a fost reactualizat prin Hotărârea Consiliului Local Nr. 9 / 26.02.2009, iar R.O. F. al S.V.S.U. prin Hotărârea Consiliului Local Nr. 10 / 26.02.2009	
Organizarea pregătirii pentru situații de urgență	Conform planificării anuale	
Nivelul de pregătire al personalului	angajați calificați și voluntari necalificați	

Asigurarea înștiințării și alarmării:

- centrală telefonică nr.	
- tipul	Digitală
- număr de abonați	472
- telefon primărie	0250772043; 0250772024; 0250772213
- telefon post poliție	0250772022
- fax primărie	0250772270; 0250772213
- radioreceptor	-
- sirenă electrică	<ul style="list-style-type: none"> • sirenă electrică de 5,5 kW amplasată pe Oficiul Poștal Oc. Mari • sirenă electrică de 5,5 kW amplasată pe Sectorul Sare în Soluție Lunca
	Înștiințarea-alarmarea se poate efectua cu cele 8 clopote amplasate:
	– Biserica Sfânta Treime – Buda
	– Biserica Sfântul Nicolae – Făcăi
	– Biserica Intrarea Maicii Domnului – Gura Suhașului
	– Biserica Sfinții Îngeri – Gura Suhașului
	– Biserica Sfântul Gheorghe – Gura Suhașului
	– Biserica Sfinții Mihai și Gavril – Ocnita
	– Biserica Sfântul Ioan Gură de Aur – Goruniș
	– Biserica Sfântul Nicolae - Slătioarele
- clopote biserici	

Asigurarea protecției prin adăpostire:

- număr subsoluri, pivnițe, crame	Subsol bloc M1
- suprafața (mp)	420
- nr construcții noi prevăzute cu adăpost	-
- suprafața (mp)	-

Adăposturi de protecție civilă, din care:

- cu sisteme de filtroventilație	-
- fără sisteme de filtroventilație	bloc L 2 – 100 mp

Asigurarea protecției N.B.C.:

- existența mijloacelor de protecție individuală (cartușe filtrante sorbante nr.....)	Nu sunt asigurate
- număr de măști contra gazelor	2
- număr de complete de protecție	0

Asigurarea sanitară și sanitar-veterinară

- număr dispensare medicale	1
- număr cadre medii	2
- număr medici	3
- număr dispensare sanitar-veterinare	1
- număr medici veterinari	1
- număr tehnicieni	-
- număr laboratoare medicale	-
- număr laboratoare sanitar-veterinare	-

Asigurarea acțiunilor de evacuare

Se asigură de C.L.S.U. conform Planului de evacuare
actualizat în data de 10 noiembrie 2008

Logistica acțiunilor de intervenție**Elaborarea planurilor pentru situații de urgență**

P. A. A. R., Plan de evacuare în situații de urgență, Plan de apărare împotriva inundațiilor, ghețurilor, fenomenelor meteorologice nefavorabile, Plan de înștiințare-alarmare, Plan cooperare

5. Alimentarea cu apă

Necesarul de apă	Asigurat din rețeaua S.C. „ACVARIM” S.A și sursa proprie „Mărușca”
Rezerva de apă de incendiu asigurată	Deficit datorat presiunii scăzute din rețea și perpetuării secetei
Hidranți exteriori	30
- în funcțiune	9
- dezafecțiți	1

- defecti	20	
Rampe de alimentare la surse naturale	-	
- în funcțiune	-	
- dezafectate	-	
- defecte	-	
6. Organizarea intervenției în situații de urgență		
GARDA DE INTERVENȚIE RM. VÂLCEA		
Notificare	Comitetul Local pentru Situații de Urgență	
Înștiințare și pregătire pentru intervenție	Echipa de Înștiințare din cadrul S. V. S. U.	
Amplasarea locului de conducere	sediul Primăriei	
Alarmarea populației din zona de pericol	sirene sau clopote conform Plan Alarmare	
Măsuri de intervenție operativă	Serviciul Voluntar pentru Situații de Urgență	
Conducerea acțiunilor de intervenție	Comitetul Local pentru Situații de Urgență	
Forțe și mijloace	2 Motopompe (6 C.P.); 1 Scara culisanta; 1 motoferastrau; 2 grupuri electrogen portabil; 2 polidiscuri cu acumulator; 1 pichet de incendiu (Topor, tarnacop; 2 buc. Cange cu coada; 2 buc. Ranga cu coada; 3 buc galeata PSI; 2 buc stingator portativ cu CO2 tip G6; 2 buc. stingator portativ cu pulbere tip P6; 2 buc. lopata PSI; 1 buc. Lada cu nisip);5- Costume de protectie; 2 Masti contra gazelor;1 Statie radio mobila; 1 statie radio portabila; 2 truse de prim ajutor, 1 cort militar	
Cooperare cu alte forțe	Conform Planurilor de cooperare	
7. Sisteme de anunțare alarmare		
Sirene electrice	<ul style="list-style-type: none">• sirenă electrică de 5,5 kW amplasată pe Oficiul Poștal Ocnele Mari• sirenă electrică de 5,5 kW amplasată pe Sectorul Sare în Soluție Lunca	
Megafon	<ul style="list-style-type: none">• 2 – aflate în dotarea S. V. S. U.	
Clopote biserici	<ul style="list-style-type: none">• Biserica Sfânta Treime – Buda• Biserica Sfântul Nicolae – Făcăi• Biserica Intrarea Maicii Domnului – Gura Suhașului• Biserica Sfinții Îngeri – Gura Suhașului• Biserica Sfântul Gheorghe – Gura Suhașului• Biserica Sfinții Mihai și Gavril – Ocnita• Biserica Sfântul Ioan Gură de Aur – Goruniș• Biserica Sfântul Nicolae - Slătioarele	
Telefonie	<ul style="list-style-type: none">• fixă: ROMTELECOM• mobilă: VODAFONE; ORANGE; COSMOTE	
8. Căi de acces		
	Localizare	Situația existentă*
str. Abatorului		pietruită - practicabilă
str. Albinelor		pietruită - practicabilă
str. Alexandru Ioan Cuza	DJ 650	asfaltată - practicabilă
str. Aviatorului		pietruită - practicabilă
str. Buda		pietruită - practicabilă
str. Buridava		pietruită - practicabilă
str. Căpșunilor		pietruită - practicabilă

str. Cărpiniș		pietruită - practicabilă
str. Cocenești		pietruită - practicabilă
str. Cosota		pietruită - practicabilă
str. 1 Decembrie		pietruită - practicabilă
str. 22 Decembrie	DJ 650	pietruită - practicabilă
str. Gării		pietruită - practicabilă
str. Gânjulești		pietruită - practicabilă
str. Goruniș		pietruită - practicabilă
str. Făcăi		pietruită - practicabilă
str. Fagul Miului		pietruită - practicabilă
str. Florilor		pietruită - practicabilă
str. Lacurilor		pietruită - practicabilă
str. Lunca		asfalt + pietruită - practicabilă
str. 1 Mai		pietruită - practicabilă
str. Merilor		pietruită - practicabilă
str. Morilor		pietruită - practicabilă
str. Nicolae Bălcescu		pietruită - practicabilă
str. Nucilor		pietruită - practicabilă
str. Pinilor		pietruită - practicabilă
str. Poenița		pietruită - practicabilă
str. Salcâmlor		pietruită - practicabilă
str. Salinei	DJ 650	asfaltată - practicabilă
str. Slătioarele	DJ 650	asfaltată - practicabilă
str. Sondelor		beton + pietruită - practicabilă
str. Școlii		pietruită - practicabilă
str. Sorât		pietruită - practicabilă
str. Ștrandului		asfalt + pietruită - practicabilă
str. Teilor		pietruită - practicabilă
str. Țeica		pietruită - practicabilă
str. Valea bradului		pietruită - practicabilă
str. Valea cu pruni		pietruită - practicabilă
str. Valea grădinilor		pietruită - practicabilă
str. Valea sărată		pietruită - practicabilă
str. Vorețe		pietruită - practicabilă
str. Zăvoiului		pietruită - practicabilă
9. Serviciul voluntar pentru situații de urgență		
9a. Date generale		
Categoria		I
Autospecială (e)/utilaj de stingere		-
* tipul /numărul pentru fiecare tip		
Personal angajat		1
* număr/dacă are certificat de formare/evaluare		
Personal voluntar		49
* număr/dacă are certificat de formare/evaluare		

Numărul specialiștilor pentru activitatea de prevenire

4

9b. Componenta preventivă din serviciul voluntar de urgență

Pregătirea personalului

Număr controale efectuate

Număr sancțiuni aplicate

Organizarea la nivelul localității a următoarelor activități:

- lucrul cu foc deschis

-

- depozitarea și evacuarea deșeurilor și reziduurilor combustibile

contract prestări servicii: S.C. „URBAN” S.A. Rm. Vlcea

- lucrările premergătoare și pe timpul sezonului rece

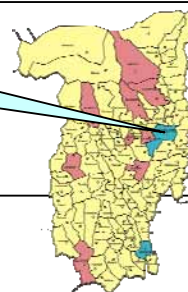
contract prestări servicii: S.C. „URBAN” S.A. Rm. Vlcea

- lucrările premergătoare și pe timpul perioadelor caniculare și secetoase

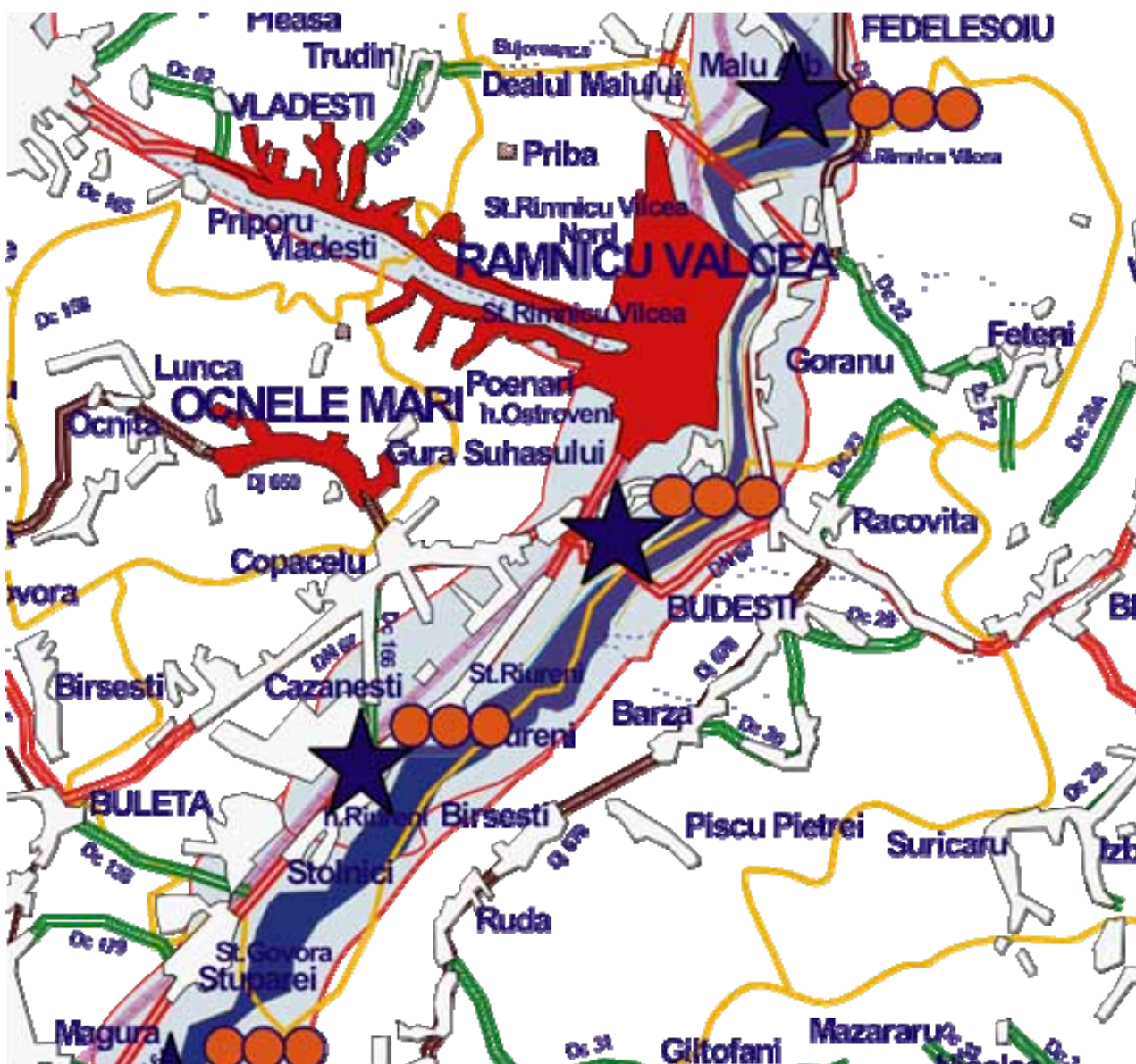
conform Planurilor de intervenție

Municipiul RM. VÂLCEA

▪ RAION DE INTERVENȚIE I.S.U. : G.I. RM. VÂLCEA



- D.N. – 7, 64, 67
- D.J. – 650, 678
- D.C. – 22, 23, 166, 158, 128,



FIȘA LOCALITĂȚII RM. VÂLCEA

LOCALITATE		RM. VÂLCEA
ADRESA SEDIULUI PRIMĂRIEI	Denumire localitate	STR. GENERAL PRĂPORGESCU , NR.14
	Adresa	0250731020
	Telefon	0250731019
	Fax	0250731843
	e-mail	primaria@primariavl.ro
OPERATORI ECONOMICI, INSTITUȚII PUBLICE ÎN SUBORDINE (pentru fiecare)		S.C. ACVARIM 0250739580 acvarim@vex.ro S.C. ETA 0250730951, 0250732548, 0350412494 0250730951, 0250732548, 0350412494 eta.aron.@.ro ADMINISTRAȚIA DOMENIULUI PUBLIC FILARMONICA 0250732956, 0250732954, 0350803036 filarmonicavl.@yahoo.com
ALȚI OPERATORI ECONOMICI		S.C. OLTCHIM S.A. S.C. UZINELE SODICE GOVORA S.A. SEM RM. VÂLCEA S.C. VILMAR S.A. RM. VÂLCEA S.C. HERVIL S.A. ICSI –DTCI RM. VÂLCEA S.C. HIDROCONSTRUCȚIA S.A. S.C. CET GOVORA S.A. S.C. BOROMIR S.A. S.C. DIANA CARVIL S.A. S.C. VEL –PITAR S.A.
PRIMAR	Nume și prenume	RADULESCU ROMEO
	Telefon serviciu	0250731020
	Telefon domiciliu	0744793501
VICEPRIMAR	Nume și prenume	VETELIANU NINEL EUSEBIU
	Telefon serviciu	0720727933
	Telefon domiciliu	
SECREȚAR	Nume și prenume	MIHĂESCU TOMA
	Telefon serviciu	0250736080
	Telefon domiciliu	0788419070
ȘEF POLIȚIE	Nume și prenume	PREDĂ ION
	Telefon serviciu	0250703011
	Telefon domiciliu	
CADRU TEHNIC CU ATRIBUȚII ÎN DOMENIUL APĂRĂRII ÎMPOTRIVA INCENDIILOR, INSPECTOR DE PROTECȚIE CIVILĂ	Nume și prenume	PONEA EUGEN
	Telefon serviciu	0250733623
	Telefon domiciliu	0721941195
	Certificat de competență	Nr. 769405
	Termen de valabilitate	02.02.2009

1. Date generale privind localitatea

Populație	Număr locuitori
TOTAL POPULAȚIE	119601
RM. VÂLCEA- municipiu	109859
CĂZĂNEȘTI- localitate componentă	812

STOLNICENI- localitate componentă	1859
RAURENI- localitate componentă	684
TROIANU- localitate componentă	608
COPĂCELU- localitate componentă	1676
GORANU- localitate componentă	2633
LESPEZI- localitate componentă	296
SĂLIȘTE – localitate componentă	9
FEȚENI- localitate componentă	279
POENARI- localitate componentă	545
ARANGHEL – localitate componentă	146
PRIBA- localitate componentă	15
DEALUL MALULUI- localitate componentă	171
TOTAL SUPRAFAȚĂ	8952 ha
- în intravilan	3500 ha
- în extravilan	5452 ha

2. Operatori economici/instituții publice în subordine

Denumire	Domeniul de activitate	Riscuri specifice
S.C. ACVARIM	Servicii publice	
S.C. ETA	Transport persoane	
Administrația Domeniului Public	Servicii publice	
FILARMONICA	Cultură	

3. Tipuri de riscuri specifice

A. Riscuri naturale:	DA	NU	Detalii
fenomene meteorologice periculoase	x		Pe tot teritoriul Municipiului
alunecări de teren	x		Goranu, Petrișor, Fețeni, Dealul Malului, Aranghel
incendii de pădure	x		Goranu, Petrișor, Fețeni, Dealul Malului, Aranghel
avalanșe		x	Pe tot teritoriul Municipiului
fenomene distructive de origine geologică	x		
B. Riscuri tehnologice			
accidente, avarii, incendii și explozii	x		Zona de nord a municipiului: S.C. Diana Carvil, S.C. Bere Alutus, S.C. Vel - Pitar Zona de sud a municipiului Platforma chimică, S.C. Boromir
poluare ape	x		Zona de sud a municipiului Platforma chimică
prăbușiri de construcții, instalații sau amenajări	x		Pe tot teritoriul Municipiului
avarii la utilități publice	x		Pe tot teritoriul Municipiului
munii neexplorate	x		Pe tot teritoriul Municipiului
C. Riscuri biologice			
îmbolnăviri în masă	x		Pe tot teritoriul Municipiului
epidemii	x		Pe tot teritoriul Municipiului
epizootii/zoonoze		x	

2. Sistemul de prevenire și gestionare a situațiilor de urgență

Constituirea Comitetului Local pentru Situații de Urgență	Dispoziția nr. 4682/2004 avizată de prefectură
Regulamentul privind structura organizatorică, atribuțiile funcționale și dotarea comitetului local pentru situații de urgență	Dispoziția nr. 4682/2004, anexă nr.1
Organizarea pregătirii pentru situații de urgență	Conform planului de intervenție
Nivelul de pregătire al personalului	Bun
Asigurarea înștiințării și alarmării:	
- centrală telefonică nr.	0723803412
- centrală de alarmare	37
- tipul	Digitală
- număr de abonați	110
- telefon primărie	0723803411
- telefon post poliție	0250703013
- fax	0250731843

- radioreceptor (NEPTUN, ZEFIR)	Zefir
- sirenă electrică	14
- clopote biserici	
Asigurarea protecției prin adăpostire:	
- număr subsoluri, pivnițe, crame	633
- suprafața (mp)	47
- nr. construcții noi prevăzute cu adăpost	3334
- suprafața (mp)	
Adăposturi de protecție civilă, din care:	
- cu sisteme de filtroventilație	54
- fără sisteme de filtroventilație	16
Asigurarea protecției N.B.C.:	
- existența mijloacelor de protecție individuală (cartușe filtrante sorbante nr. __)	25 buc - filtre
- număr de măști contra gazelor	25 buc
- număr de complete de protecție	
Asigurarea sanitară și sanitar-veterinară	
- număr dispensare medicale	10
- număr cadre medii	1577
- număr medici	312
- număr dispensare sanitar-veterinare	4
- număr medici veterinari	34
- număr tehnicieni	22
- număr laboratoare medicale	
- număr laboratoare sanitar-veterinare	1
Asigurarea acțiunilor de evacuare	Conform planului de evacuare
Logistica acțiunilor de intervenție	Conform OMAI 718/ 2005 și instrucțiunii privind organizarea și înzestrarea inspectoratelor, comisiilor și formațiunilor de protecție civilă aprobată prin decizia Primului Ministru nr. 57 din 30 martie 1998
Elaborarea planurilor pentru situații de urgență	
5. Alimentarea cu apă	
Necesarul de apă	
Rezerva de apă de incendiu asigurată	7700 mc
Hidranți exteriori	198
- în funcțiune	161
- dezafecți	20
- defecti	17
Rampe de alimentare la surse naturale	
- în funcțiune	
- dezafectate	
- defecte	
6. Organizarea intervenției în situații de urgență	
RAION DE INTERVENȚIE: G.I. RM. VÂLCEA	
Notificare	Telefonic, fax, curier
Înștiințare și pregătire pentru intervenție	Conform planului de înștiințare
Amplasarea locului de conducere	Punctul operativ(Alutus), sală protocol primărie
Alarmarea populației din zona de pericol	Sirene electrice, sirenă electronică, clopote biserici
Măsuri de intervenție operativă	Conform Planului de intervenție
Conducerea acțiunilor de intervenție	CLSU
Forțe și mijloace	1 Motopompa (6 C.P.); 2 Scari culisante ; 2 motoferastrăie;; 2 polidiscuri cu acumulator; 1- pichet de incendiu (Topor, tarnacop; 2 buc. Cange cu coada; 2 buc. Ranga cu coada; 3 buc galeata PSI; 2 buc stingator portativ cu CO2 tip G6; 2 buc. stingator portativ cu pulbere tip P6; 2 buc. lopata PSI; 1 buc. Lada cu nisip); 4 Costume de protecție; 1 Masca contra gazelor; 1 Statie radio mobila; 1 statie radio portabila; 2 truse de prim ajutor; 1 cort militar
Cooperare cu alte forțe	Conform contractelor de cooperare încheiate
7. Sisteme de anunțare alarmare	
aparate telefonice conectate la sistemul de telecomunicații teritorial	
Stații de televiziune prin cablu	
Rețele de telefonie mobilă	
Sirene electrice	37

Sirenă electronică	1
Fax	1
Clopote	
8. Căi de acces	
E 81	
DN 7	
bulevard	3
scuar	2
cale	2
strada	105
intrare	24
Lucrări de artă: pasaje, poduri	2
* Se va consemna dacă sunt drumuri în lucru, blocate, inaccesibile datorită înrăutățirii condițiilor meteo (precipitații sub formă de zăpadă sau ploaie, furtună, avalanșe etc.)	
9. Serviciul voluntar pentru situații de urgență	
9.a Date generale	
Categoria	I
Autospecială(e)/utilaj de stingere (tipul /numărul pentru fiecare tip)	
Personal angajat (număr/dacă are certificat de formare/evaluare)	1
Personal voluntar (număr/dacă are certificat de formare/evaluare)	40
Numărul specialiștilor pentru activitatea de prevenire	7
9.b Componenta preventivă din serviciul voluntar de urgență	
Pregătirea personalului	Conform planului de pregătire
Număr controale efectuate	12
Număr sancțiuni aplicate	3
Organizarea la nivelul localității a următoarelor activități:	
- lucrul cu foc deschis	Conform DG PSI-001
- depozitarea și evacuarea deșeurilor și reziduurilor combustibile	Conform DG PSI-001
- lucrările premergătoare și pe timpul sezonului rece	Conform Planului pe timpul sezonului rece
- lucrările premergătoare și pe timpul perioadelor caniculare și secetoase	Conform planului pe timpul perioadelor caniculare și secetoase