

|              |       |      |
|--------------|-------|------|
| REGISTRATURĂ |       |      |
| NR.          | 10104 |      |
| ANUL         | LUNA  | ZIUA |
| 2024         | 04    | 18   |

**HOTĂRĂRE**

**privind transmiterea temporară a dreptului de administrare către  
Unitatea Administrativ-Teritorială Comuna Vaideeni prin Consiliul  
Local al Comunei Vaideeni a unor suprafețe de teren aferente  
sectoarelor de drumuri județene DJ 665 și DJ 676 situate pe raza  
administrativ-teritorială a comunei Vaideeni, județul Vâlcea**

Consiliul Județean Vâlcea, întrunit în ședința ordinară din ... aprilie 2024, la care participă un număr de ... consilieri județeni din totalul de 31 în funcție și Președintele Consiliului Județean Vâlcea;

Având în vedere Propunerea Președintelui Consiliului Județean Vâlcea, înregistrată sub nr. 10096 din 18 aprilie 2024;

Luând în considerare Referatul de aprobare al Președintelui Consiliului Județean Vâlcea, înregistrat sub nr. 10103 din 18 aprilie 2024;

Văzând adresa Primăriei Comunei Vaideeni nr.4452 din 16 aprilie 2024, înregistrată la Consiliul Județean Vâlcea sub nr. 9645 din 16 aprilie 2024 și adresa Regiei Autonome Județene de Drumuri și Poduri Vâlcea nr.1379 din 17 aprilie 2024, Regia Autonomă Județeană de Drumuri și Poduri Vâlcea;

În conformitate cu prevederile art.108 lit.e), art.173 alin.(1) lit.f) art.286 alin.(3) din Ordonanța de Urgență a Guvernului nr.57/2019, privind Codul administrativ, cu modificările și completările ulterioare, ale art.554, alin.(1), art.861 alin.(3), art.866-art.870 din Codul civil, republicat, cu modificările și completările ulterioare, ale art.22<sup>1</sup> alin.(3)-alin.(11) din Ordonanța Guvernului nr.43/1997 privind regimul drumurilor, cu modificările și completările ulterioare, ale pozițiilor nr.26 și nr.28 din Anexa nr.2:40: Rețeaua de drumuri județene din județul Vâlcea la Hotărârea Guvernului nr.540/2000 privind aprobarea încadrării în categorii funcționale a drumurilor publice și a drumurilor de utilitate privată deschise circulației publice, cu modificările și completările ulterioare, ale pozițiilor nr.425 și nr.427 din Anexa nr.1 la Hotărârea Guvernului nr.1362/2001 privind atestarea domeniului public al Județului Vâlcea precum și al municipiilor, orașelor și comunelor din județul Vâlcea, cu modificările și completările ulterioare și cele ale Hotărârii Consiliului Județean Vâlcea nr.106 din 22 decembrie 2000 privind darea în administrare a unor bunuri care aparțin domeniului public de interes județean către Regia Autonomă Județeană de Drumuri și Poduri, cu modificările și completările ulterioare;

În temeiul prevederilor art.196 alin.(1) lit.a) din Ordonanța de Urgență a Guvernului nr.57/2019 privind Codul administrativ, cu modificările și completările ulterioare,

## HOTĂRĂȘTE

**Art.1** Se aprobă transmiterea temporară a dreptului de administrare către Unitatea Administrativ-Teritorială Comuna Vaideeni prin Consiliul Local al Comunei Vaideeni a unor suprafețe de teren aferente sectoarelor de drumuri județene DJ 665 și DJ 676 situate pe raza administrativ-teritorială a comunei Vaideeni, județul Vâlcea, cu numerele cadastrale: 35498, 35499, 35486, 35485, 37376, cu datele de identificare prevăzute în Anexa, care face parte integrantă din prezenta hotărâre.

**Art.2 (1)** Pe suprafețe de teren aferente sectoarelor de drumuri județene DJ 665 și DJ 676 prevăzute la art.1, situate pe raza administrativ-teritorială a comunei Vaideeni, județul Vâlcea, Unitatea Administrativ-Teritorială Comuna Vaideeni, are în desfășurare Implementarea proiectului "Modernizarea serviciului de transport persoane la nivelul zonei urbane funcționale Horezu" (pentru lucrările amplasate pe zona UAT comuna Vaideeni), prin Programul Regional Sud – Vest Oltenia 2023 – 2027, Sprijin pentru transportul urban sustenabil și durabil, Apelul de Proiecte PR SV/Orașe/4/2.8/2023, Prioritatea 4 – Mobilitate urbană durabilă, Obiectiv specific 2.8 – Promovarea mobilității urbane multimodale sustenabile, ca parte a tranziției către o economie cu zero emisii de dioxid de carbon, ca urmare a constituirii Asociației de Dezvoltare Intercomunitară "Zona Metropolitană Horezu".

**(2)** Durata dreptului de administrare pentru sectoarele drumurilor județene prevăzute la art.1, este de 8 ani (perioada de implementare - 3 ani și perioada de sustenabilitate - 5 ani de la finalizarea proiectului).

**Art.3** Unitatea Administrativ-Teritorială Comuna Vaideeni prin Consiliul Local al Comunei Vaideeni are obligația respectării următoarelor condiții:

- să nu modifice traseul drumului și să nu impună restricții de circulație fără acordul administratorului inițial al drumurilor;
- să respecte normele de proiectare și de execuție cel puțin pentru categoria drumurilor care au fost preluate;

- să aibă acordul prealabil de la administratorul inițial al drumurilor privind proiectul pentru reabilitare sau modernizare;
- soluția tehnică adoptată pentru amplasarea stației de autobuz pe DJ 676, să fie în concordanță cu proiectul tehnic de modernizare al drumului;
- să inițieze măsuri privind actualizarea anexelor la Hotărârea Guvernului nr. 540/2000, cu modificările și completările ulterioare;
- să realizeze, cu avizul administratorului inițial al drumurilor, autorizarea amplasamentelor și/sau acceselor la zona drumurilor;
- să nu modifice încadrarea drumurilor din punctul de vedere al capacității portante, fără acordul administratorului inițial al drumurilor;
- să prezinte, odată cu propunerea de preluare a sectoarelor de drumuri, calendarul de execuție a lucrărilor și obligațiile în vederea realizării;
- să asigure exploatarea eficientă, în regim de continuitate și de permanență a bunurilor care fac obiectul dării în administrare;
- să respecte condițiile impuse de natura bunurilor (materiale cu regim special, condiții de siguranță în exploatare, protecție mediului, condiții privind folosirea și conservarea patrimoniului);
- să efectueze la timp lucrările de întreținere și reparații, în conformitate cu documentația tehnică aferentă bunurilor;
- la proiectarea, respectiv la executarea lucrărilor de orice natură care se realizează la aceste bunuri, precum și la recepționarea acestora, să respecte prescripțiile, normativele tehnice și reglementările în vigoare;
- efectuarea lucrărilor de intervenție la construcțiile existente se face doar cu acordul proprietarului;
- la data încetării dreptului de administrare temporară, Unitatea Administrativ-Teritorială Comuna Vaideeni prin Consiliul Local al Comunei Vaideeni este obligată să restituie bunurile care fac obiectul dării în administrare, în deplină proprietate, precum și toate documentațiile tehnice referitoare la investiție iar valoarea contabilă rezultată urmând să fie înregistrată în evidența contabilă a titularului dreptului de proprietate publică – județul Vâlcea;
- Unitatea Administrativ-Teritorială Comuna Vaideeni prin Consiliul Local al Comunei Vaideeni este răspunzătoare de eventualele daune produse prin nerespectarea obligațiilor prevăzute în actul de transmitere în administrare.

**Art.4** Unitatea Administrativ-Teritorială Comuna Vaideeni prin Consiliul Local al Comunei Vaideeni este răspunzătoare de eventualele

daune produse prin nerespectarea obligațiilor prevăzute în actul de transmitere în administrare.

**Art.5** Dreptul de administrare temporară a suprafețelor de teren prevăzute la art.1 se înscriu în cartea funciară de către Unitatea Administrativ-Teritorială Comuna Vaideeni prin Consiliul Local al Comunei Vaideeni.

**Art.6** Titularul dreptului de administrare poate să posedă, să folosească și să dispună de aceste bunuri în condițiile actului de transmitere în administrare temporară.

**Art.7** Dreptul de administrare va putea fi revocat în următoarele situații:

1. Când titularul dreptului de administrare nu respectă una din condițiile impuse prin actul de transmitere;
2. Renunțarea administratorului la bunurile date în administrare;
3. În cazul în care interesul public o impune.
4. Dispariția dintr-o cauză de forță majoră a bunurilor date în administrare;
5. Alte cauze de încetare a dării în administrare, fără a se aduce atingere cauzelor și condițiilor reglementate de lege.

**Art.8** Apărarea în justiție a dreptului de administrare a bunurilor, revine Unității Administrativ-Teritoriale Comuna Vaideeni prin Consiliul Local al Comunei Vaideeni.

**Art.9** Începând cu data adoptării prezentului act administrativ încetează temporar dreptul de administrare al Regiei Autonome Județene de Drumuri și Poduri Vâlcea, asupra sectoarelor de drumuri județene prevăzute la art.1, în condițiile art.2 alin.(2).

**Art.10** La data adoptării prezentului act administrativ se modifică în mod corespunzător Hotărârea Consiliului Județean Vâlcea nr.106 din 22 decembrie 2000 privind darea în administrare a unor bunuri care aparțin domeniului public de interes județean către Regia Autonomă Județeană de Drumuri și Poduri Vâlcea, cu modificările și completările ulterioare.

**Art.11 (1)** Predarea - preluarea a imobilelor prevăzute la art.1 se face prin Protocol de predare-primire, încheiat în termen de maxim 30 de zile de



la data adoptării prezentei hotărâri, între Unitatea Administrativ-Teritorială Județul Vâlcea prin Consiliul Județean Vâlcea și Unitatea Administrativ-Teritorială Comuna Vaideeni prin Consiliul Local al Comunei Vaideeni.

(2) Județul Vâlcea prin Consiliul Județean Vâlcea va fi reprezentat la încheierea Protocolului de predare-primire, prevăzut la alin.(1) de o comisie constituită prin Dispoziția Președintelui Consiliului Județean Vâlcea.

**Art.12** Secretarul General al Județului Vâlcea va comunica, prin Serviciul Cancelarie, prezenta hotărâre, Direcției Generale Tehnice, Direcției Generale Economice, Unității Administrativ-Teritoriale Comuna Vaideeni prin Consiliului Local al Comunei Vaideeni, în vederea aducerii la îndeplinire a prevederilor ei și va asigura publicarea acesteia pe site-ul Consiliului Județean Vâlcea și în Monitorul Oficial al Județului Vâlcea.

*Prezenta hotărâre a fost adoptată cu respectarea prevederilor art.182 alin.(4) coroborate cu cele ale art.139 alin.(3) lit.g), din Ordonanța de Urgență a Guvernului nr.57/2019 privind Codul administrativ, cu modificările și completările ulterioare, cu un număr de ... voturi pentru, ... voturi împotrivă și ... abțineri.*

**PREȘEDINTE**  
**Constantin RĂDULESCU**



**AVIZAT PENTRU LEGALITATE**  
**SECRETAR GENERAL**  
**AL JUDEȚULUI,**  
*D. Calia*  
**Daniela CALIANU**

**AVIZAT,**  
**DIRECTOR GENERAL**  
*Bogdan-Paul Lăstun*  
**Bogdan-Paul LĂSTUN**

Râmnicu Vâlcea  
Nr. \_\_\_\_\_ din \_\_\_\_\_ 2024

| Prenume, Nume                  | Funcția           | Semnătura             | Verificat, Director general<br>adjunct/Şef serviciu | Data       |
|--------------------------------|-------------------|-----------------------|---|------------|
| Întocmit: Maria Lăzăroiu/1 ex. | Consilier juridic | <i>Maria Lăzăroiu</i> | <i>[Signature]</i>                                  | 18.01.2024 |

**Anexa la Hotărârea Consiliului Județean Vâlcea nr. .... din .....04.2024**

**DATE DE IDENTIFICARE**

ale suprafețelor de teren aferente sectoarelor de drumuri județene DJ 665 și DJ 676 al căror drept de administrare se transmite temporar comunei Vaideeni

| Nr. crt | Denumire                  | Drumul județean pe care se amplasează | Localitate      | Nr. cadastral | Suprafață (m <sup>2</sup> ) | Coordonate stereo         | Poziția kilometrică |
|---------|---------------------------|---------------------------------------|-----------------|---------------|-----------------------------|---------------------------|---------------------|
| 1       | Stația 1 tur              | DJ 665                                | sat Vaideeni    | 35498         | 20                          | X/Y=408609.876/415745.774 | 63+150              |
| 2       | Stația 1 retur            | DJ 665                                | sat Vaideeni    | 35498         | 38                          | X/Y=408635.691/415687.700 | 63+150              |
| 3       | Stația 2 tur              | DJ 665                                | sat Izvoru Rece | 35499         | 42                          | X/Y=408116.085/413659.615 | 59+750              |
| 4       | Stația 2 retur            | DJ 665                                | sat Izvoru Rece | 35499         | 32                          | X/Y=407767.071/413214.582 | 59+750              |
| 5       | Stația 3                  | DJ 665                                | sat Izvoru Rece | 35499         | 39                          | X/Y=407767.071/413214.582 | 59+050              |
| 6       | Stația 4                  | DJ 665                                | sat Cornet      | 35486         | 9                           | X/Y=408313.273/411986.969 | 57+150              |
| 7       | Stația 5 retur            | DJ 665                                | sat Marița      | 35485         | 33                          | X/Y=408897.434/411006.015 | 55+700              |
| 8       | Stația 6 tur              | DJ 665                                | sat Marița      | 35485         | 51                          | X/Y=409117.344/410464.783 | 54+800              |
| 9       | Stația 6 retur            | DJ 665                                | sat Cerna       | 35485         | 90                          | X/Y=409111.076/410401.571 | 54+800              |
| 10      | Stația 7 (capăt de linie) | DJ 676                                | sat Cerna       | 37376         | 39                          | X/Y=409064.716/409841.868 | 0+017               |
| 11      | Stația 8                  | DJ 665                                | sat Marița      | 35486         | 25                          | X/Y=408829.972/411557.188 | 56+400              |
| 12      | Stația 9                  | DJ 665                                | sat Vaideeni    | 35498         | 35                          | X/Y=408303.155/416242.073 | 63+700              |
| 13      | Stația 10 tur             | DJ 665                                | sat Vaideeni    | 35498         | 83                          | X/Y=407860.361/416818.245 | 64+400              |
| 14      | Stația 10 retur           | DJ 665                                | sat Vaideeni    | 35498         | 119                         | X/Y=407905.414/416764.665 | 64+400              |

**PREȘEDINTE,**

**Constantin RĂDULESCU**

| Prenume, Nume                | Funcția   | Semnătura   | Verificat: Șef serviciu,  | Data       |
|------------------------------|-----------|---|---|------------|
| Elaborat: Nicolae Radu, 1 ex | Consilier |  |  | 17.04.2024 |

### **PROPUNERE**

**referitoare la inițierea proiectului de hotărâre privind transmiterea temporară a dreptului de administrare către Unitatea Administrativ-Teritorială Comuna Vaideeni prin Consiliul Local al Comunei Vaideeni a unor suprafețe de teren aferente sectoarelor de drumuri județene DJ 665 și DJ 676 situate pe raza administrativ-teritorială a comunei Vaideeni, județul Vâlcea**

Cu adresa nr. 4452 din 16.04.2024, înregistrată la Consiliul Județean Vâlcea sub nr. 9645 din 16.04.2024, Primăria Comunei Vaideeni a solicitat transmiterea dreptului de administrarea asupra unor suprafețe de teren pe care vor fi amplasate 14 stații de îmbarcare/debarcare călători, suprafețe de teren aferente sectoarelor de drumuri județene DJ 665 și DJ 676 situate pe raza administrativ-teritorială a comunei Vaideeni, județul Vâlcea.

Această solicitare este motivată de faptul că, în urma constituirii Asociației de Dezvoltare Intercomunitară "Zona Metropolitană Horezu", persoană juridică de drept privat și utilitate publică, ce are ca scop înființarea, organizarea, reglementarea, exploatarea, monitorizarea și gestionarea în comun a serviciilor comunitare de utilități publice, la nivelul UAT Comuna Vaideenii este în desfășurare implementarea proiectului "Modernizarea serviciului de transport persoane la nivelul zonei urbane funcționale Horezu"(pentru lucrările amplasate pe zona UAT comuna Vaideeni), prin Programul Regional Sud – Vest Oltenia 2023 – 2027, Sprijin pentru transportul urban sustenabil și durabil, Apelul de Proiecte PR SV/Orașe/4/2.8/2023, Prioritatea 4 – Mobilitate urbană durabilă, Obiectiv specific 2.8 – Promovarea mobilității urbane multimodale sustenabile, ca parte a tranziției către o economie cu zero emisii de dioxid de carbon.

De asemenea, Ghidul de finanțare al programului prevede ca pentru toate investițiile care presupun intervenții asupra domeniului public, solicitantul trebuie să prezinte documentele care să demonstreze existența dreptului invocat de solicitant (proprietate publică sau dreptul de administrare asupra imobilelor – terenuri și clădiri aflate în proprietate publică) pe care se propune a se realiza investiția.

Actul normativ care demonstrează că solicitantul este administratorul legal al imobilului proprietate publică asupra căruia se realizează investiția, trebuie să acopere perioada de implementare și perioada de sustenabilitate, respectiv 3 ani implementare și 5 ani de la finalizarea proiectului - perioada de sustenabilitate.



Facem precizarea că bunurile "Drum județean DJ 665 Limită jud Gorj – Vaideeni – Horezu" și "Drum județean DJ 676 Cerna – Rugetu – Lăpușata – Irimești", figurează în secțiunea I – bunuri imobile, la pozițiile nr.425, respectiv nr. 427 din anexa nr.1 la Hotărârea Guvernului nr.1362/2001 privind atestarea domeniului public al Județului Vâlcea precum și al municipiilor, orașelor și comunelor din județul Vâlcea, cu modificările și completările ulterioare.


În conformitate cu prevederile art.22<sup>1</sup>, alin.(3) din Ordonanța nr.43/1997 privind regimul drumurilor, cu modificările și completările ulterioare, pentru realizarea de lucrări de reabilitare sau modernizare, sectoarele de drum situate în intravilanul/extravilanul unor localități pot fi preluate temporar în administrarea autorităților administrației publice locale, la solicitarea acestora, cu acordul administratorului drumului.



Potrivit art. 173 alin.(4) lit.a) din Ordonanța de urgență a Guvernului nr.57/2019 privind Codul administrativ, cu modificările și completările ulterioare, Consiliul Județean hotărăște darea în administrare, concesiunea, închirierea sau darea în folosință gratuită a bunurilor proprietate publică a județului, după caz, precum și a serviciilor publice de interes județean.

De asemenea, proiectul de hotărâre este în conformitate cu prevederile art. 866 la 870 din Legea nr.287/2009 privind Codul Civil, republicată, cu modificările și completările ulterioare.

**Având în vedere prevederile legale invocate propunem inițierea proiectului de hotărâre privind transmiterea temporară a dreptului de administrare către Unitatea Administrativ-Teritorială Comuna Vaideeni prin Consiliul Local al Comunei Vaideeni a unor suprafețe de teren aferente sectoarelor de drumuri județene DJ 665 și DJ 676 situate pe raza administrativ-teritorială a comunei Vaideeni, județul Vâlcea.**

**PREȘEDINTE,**  
**Constantin RĂDULESCU**  


**DIRECTOR GENERAL,**  
**Ioan TAMAȘ**

| Prenume, Nume               | Funcția   | Semnătura   | Verificat Șef serviciu   | Data       |
|-----------------------------|-----------|---|--|------------|
| Elaborat:Nicolae Radu, 1 ex | Consilier |  |  | 17.04.2024 |



**REFERAT DE APROBARE**

**pentru elaborarea și adoptarea proiectului de hotărâre privind transmiterea temporară a dreptului de administrare către Unitatea Administrativ-Teritorială Comuna Vaideeni prin Consiliul Local al Comunei Vaideeni a unor suprafețe de teren aferente sectoarelor de drumuri județene DJ 665 și DJ 676 situate pe raza administrativ-teritorială a comunei Vaideeni, județul Vâlcea**

Prezentul referat de aprobare este elaborat în conformitate cu prevederile art. 182 alin. (4) din Ordonanța de urgență a Guvernului nr. 57/2019 privind Codul administrativ, cu modificările și completările ulterioare, ale art. 6 alin.(3) și art. 30 alin. (1) lit. c) și alin. (2) din Legea nr. 24/2000, privind normele de tehnică legislativă pentru elaborarea actelor normative, republicată, cu modificările și completările ulterioare, reprezentând instrumentul de prezentare și motivare a proiectului de hotărâre privind transmiterea temporară a dreptului de administrare către Unitatea Administrativ-Teritorială Comuna Vaideeni prin Consiliul Local al Comunei Vaideeni a unor suprafețe de teren aferente sectoarelor de drumuri județene DJ 665 și DJ 676 situate pe raza administrativ-teritorială a comunei Vaideeni, județul Vâlcea.

Cu adresa nr. 4452 din 16.04.2024, înregistrată la Consiliul Județean Vâlcea sub nr. 9645 din 16.04.2024, Primăria Comunei Vaideeni a solicitat transmiterea dreptului de administrarea asupra unor suprafețe de teren pe care vor fi amplasate 14 stații de îmbarcare/debarcare călători, suprafețe de teren aferente sectoarelor de drumuri județene DJ 665 și DJ 676 situate pe raza administrativ-teritorială a comunei Vaideeni, județul Vâlcea.

Această solicitare este motivată de faptul că, în urma constituirii Asociației de Dezvoltare Intercomunitară "Zona Metropolitană Horezu", persoană juridică de drept privat și utilitate publică, ce are ca scop înființarea, organizarea, reglementarea, exploatarea, monitorizarea și gestionarea în comun a serviciilor comunitare de utilități publice, la nivelul UAT Comuna Vaideenii este în desfășurare implementarea proiectului "Modernizarea serviciului de transport persoane la nivelul zonei urbane funcționale Horezu"(pentru lucrările amplasate pe zona UAT comuna Vaideeni), prin Programul Regional Sud – Vest Oltenia 2023 – 2027, Sprijin pentru transportul urban sustenabil și durabil, Apelul de Proiecte PR SV/Orașe/4/2.8/2023, Prioritatea 4 – Mobilitate urbană durabilă, Obiectiv specific 2.8 – Promovarea mobilității urbane multimodale sustenabile, ca parte a tranziției către o economie cu zero emisii de dioxid de carbon.

De asemenea, Ghidul de finanțare al programului prevede ca pentru toate investițiile care presupun intervenții asupra domeniului public, solicitantul trebuie să prezinte documentele care să demonstreze existența dreptului invocat de solicitant (proprietate publică sau dreptul de administrare asupra imobilelor – terenuri și clădiri aflate în proprietate publică) pe care se propune a se realiza investiția.

Actul normativ care demonstrează că solicitantul este administratorul legal al imobilului proprietate publică asupra căruia se realizează investiția, trebuie să acopere perioada de implementare și perioada de sustenabilitate, respectiv 3 ani implementare și 5 ani de la finalizarea proiectului - perioada de sustenabilitate.

Facem precizarea că bunurile "Drum județean DJ 665 Limită jud Gorj – Vaideeni – Horezu" și "Drum județean DJ 676 Cerna – Rugetu – Lăpușata – Irimești", figurează în secțiunea I – bunuri imobile, la pozițiile nr.425, respectiv nr. 427 din anexa nr.1 la Hotărârea Guvernului nr.1362/2001 privind atestarea domeniului public al Județului Vâlcea precum și al municipiilor, orașelor și comunelor din județul Vâlcea, cu modificările și completările ulterioare.

Datele de identificare a suprafețelor de teren aferente sectoarelor de drumuri județene DJ 665 și DJ 676 al căror drept de administrare se propune a se transmite temporar comunei Vaideeni sunt prezentate în Anexa la prezentul Referat de aprobare.

Prin adresa nr. 1379 din 17.04.2024, Regia Autonomă Județeană de Drumuri și Poduri Vâlcea, în calitate de administrator al drumurilor și podurilor județene, ne-a transmis avizul favorabil cu privire la transmiterea temporară a dreptului de administrare către Unitatea Administrativ-Teritorială Comuna Vaideeni prin Consiliul Local al Comunei Vaideeni a suprafețelor de teren aferente sectoarelor de drumuri județene DJ 665 și DJ 676 situate pe raza administrativ-teritorială a comunei Vaideeni, județul Vâlcea pe care vor fi amplasate stațiile de îmbarcare/debarcare călători.

Unitatea Administrativ-Teritorială Comuna Vaideeni prin Consiliul Local al Comunei Vaideeni are obligația respectării următoarelor condiții:

- să nu modifice traseul drumului și să nu impună restricții de circulație fără acordul administratorului inițial al drumurilor;
- să respecte normele de proiectare și de execuție cel puțin pentru categoria drumurilor care au fost preluate;
- să aibă acordul prealabil de la administratorul inițial al drumurilor privind proiectul pentru reabilitare sau modernizare;
- soluția tehnică adoptată pentru amplasarea stației de autobuz pe DJ 676, să fie în concordanță cu proiectul tehnic de modernizare al drumului;
- să inițieze măsuri privind actualizarea anexelor la Hotărârea Guvernului nr. 540/2000, cu modificările și completările ulterioare;
- să realizeze, cu avizul administratorului inițial al drumurilor, autorizarea amplasamentelor și/sau acceselor la zona drumurilor;
- să nu modifice încadrarea drumurilor din punctul de vedere al capacității portante, fără acordul administratorului inițial al drumurilor;
- să prezinte, odată cu propunerea de preluare a sectoarelor de drumuri, calendarul de execuție a lucrărilor și obligațiile în vederea realizării;

- să asigure exploatarea eficientă, în regim de continuitate și de permanență a bunurilor care fac obiectul dării în administrare;

- să respecte condițiile impuse de natura bunurilor (materiale cu regim special, condiții de siguranță în exploatare, protecție mediului, condiții privind folosirea și conservarea patrimoniului);

- să efectueze la timp lucrările de întreținere și reparații, în conformitate cu documentația tehnică aferentă bunurilor;

- la proiectarea, respectiv la executarea lucrărilor de orice natură care se realizează la aceste bunuri, precum și la recepționarea acestora, să respecte prescripțiile, normativele tehnice și reglementările în vigoare;

- efectuarea lucrărilor de intervenție la construcțiile existente se face doar cu acordul proprietarului;

- la data încetării dreptului de administrare temporară, Unitatea Administrativ-Teritorială Comuna Vaideeni prin Consiliul Local al Comunei Vaideeni este obligată să restituie bunurile care fac obiectul dării în administrare, în deplină proprietate, precum și toate documentațiile tehnice referitoare la investiție iar valoarea contabilă rezultată urmând să fie înregistrată în evidența contabilă a titularului dreptului de proprietate publică – județul Vâlcea;

- Unitatea Administrativ-Teritorială Comuna Vaideeni prin Consiliul Local al Comunei Vaideeni este răspunzătoare de eventualele daune produse prin nerespectarea obligațiilor prevăzute în actul de transmitere în administrare;

- Unitatea Administrativ-Teritorială Comuna Vaideeni prin Consiliul Local al Comunei Vaideeni are obligația să înscrie în cartea funciară dreptul de administrare temporară a suprafețelor de teren menționate.

Titularul dreptului de administrare poate să posede, să folosească și să dispună de acest bunuri în condițiile actului de transmitere în administrare.

Dreptul de administrare va putea fi revocat în următoarele situații :

1. Când titularul dreptului de administrare nu respectă una din condițiile impuse prin actul de transmitere;

2. Renunțarea administratorului la bunurile date în administrare;

3. În cazul în care interesul public o impune.

4. Dispariția dintr-o cauză de forță majoră a bunurilor date în administrare;

5. Alte cauze de încetare a dării în administrare, fără a se aduce atingere cauzelor și condițiilor reglementate de lege.

Apărarea în justiție a dreptului de administrare a bunurilor, revine Unității Administrativ-Teritoriale Comuna Vaideeni prin Consiliul Local al Comunei Vaideeni.

În conformitate cu prevederile art.22<sup>1</sup>, alin.(3) din Ordonanța nr.43/1997 privind regimul drumurilor, cu modificările și completările ulterioare, pentru realizarea de lucrări de reabilitare sau modernizare, sectoarele de drum situate în intravilanul/extravilanul unor localități pot fi preluate temporar în administrarea autorităților administrației publice locale, la solicitarea acestora, cu acordul administratorului drumului.

Potrivit art. 173 alin.(4) lit.a) din Ordonanța de urgență a Guvernului nr.57/2019 privind Codul administrativ, cu modificările și completările ulterioare, Consiliul Județean hotărăște darea în administrare, concesiunea, închirierea sau

darea în folosință gratuită a bunurilor proprietate publică a județului, după caz, precum și a serviciilor publice de interes județean.


De asemenea, proiectul de hotărâre este în conformitate cu prevederile art. 866 la 870 din Legea nr.287/2009 privind Codul Civil, republicată, cu modificările și completările ulterioare.

Hotărârea Consiliului Județean Vâlcea nr.106 din 22 decembrie 2000 privind darea în administrare a unor bunuri care aparțin domeniului public de interes județean către Regia Autonomă Județeană de Drumuri și Poduri, cu modificările și completările ulterioare, se modifică în mod corespunzător.

Predarea - preluarea suprafețelor de teren aferente sectoarelor de drumuri județene DJ 665 și DJ 676, care fac obiectul dării în administrare temporară, se face pe bază de protocol, încheiat în termen de 30 de zile de la data intrării în vigoare a prezentei hotărâri.

Față de cele menționate, propun elaborarea proiectului de hotărâre care va fi supus analizei și adoptării Consiliului Județean Vâlcea.

**PREȘEDINTE,**  
**Constantin RĂDULESCU**



**DIRECTOR GENERAL,**  
**Ioan TAMĂȘ**



| Prenume, Nume                 | Funcția   | Semnătura   | Verificat: Șef Serviciu  | Data       |
|-------------------------------|-----------|---|--|------------|
| Elaborat: Nicolae Radu, 1 ex. | Consilier |  |  | 17.04.2024 |

Anexa la Referatul de aprobare nr. 10103.. din ..18...04.2024


**DATE DE IDENTIFICARE**

ale suprafețelor de teren aferente sectoarelor de drumuri județene DJ 665 și DJ 676 al căror drept de administrare se transmite temporar comunei Vaideeni

| Nr. crt | Denumire                  | Drumul județean pe care se amplasează | Localitate      | Nr. cadastral | Suprafață (m <sup>2</sup> ) | Coordonate stereo         | Poziția kilometrică |
|---------|---------------------------|---------------------------------------|-----------------|---------------|-----------------------------|---------------------------|---------------------|
| 1       | Stația 1 tur              | DJ 665                                | sat Vaideeni    | 35498         | 20                          | X/Y=408609.876/415745.774 | 63+150              |
| 2       | Stația 1 retur            | DJ 665                                | sat Vaideeni    | 35498         | 38                          | X/Y=408635.691/415687.700 | 63+150              |
| 3       | Stația 2 tur              | DJ 665                                | sat Izvoru Rece | 35499         | 42                          | X/Y=408116.085/413659.615 | 59+750              |
| 4       | Stația 2 retur            | DJ 665                                | sat Izvoru Rece | 35499         | 32                          | X/Y=407767.071/413214.582 | 59+750              |
| 5       | Stația 3                  | DJ 665                                | sat Izvoru Rece | 35499         | 39                          | X/Y=407767.071/413214.582 | 59+050              |
| 6       | Stația 4                  | DJ 665                                | sat Cornet      | 35486         | 9                           | X/Y=408313.273/411986.969 | 57+150              |
| 7       | Stația 5 retur            | DJ 665                                | sat Marșa       | 35485         | 33                          | X/Y=408897.434/411006.015 | 55+700              |
| 8       | Stația 6 tur              | DJ 665                                | sat Marșa       | 35485         | 51                          | X/Y=409117.344/410464.783 | 54+800              |
| 9       | Stația 6 retur            | DJ 665                                | sat Cerna       | 35485         | 90                          | X/Y=409111.076/410401.571 | 54+800              |
| 10      | Stația 7 (capăt de linie) | DJ 676                                | sat Cerna       | 37376         | 39                          | X/Y=409064.716/409841.868 | 0+017               |
| 11      | Stația 8                  | DJ 665                                | sat Marșa       | 35486         | 25                          | X/Y=408829.972/411557.188 | 56+400              |
| 12      | Stația 9                  | DJ 665                                | sat Vaideeni    | 35498         | 35                          | X/Y=408303.155/416242.073 | 63+700              |
| 13      | Stația 10 tur             | DJ 665                                | sat Vaideeni    | 35498         | 83                          | X/Y=407860.361/416818.245 | 64+400              |
| 14      | Stația 10 retur           | DJ 665                                | sat Vaideeni    | 35498         | 119                         | X/Y=407905.414/416764.665 | 64+400              |

**DIRECTOR GENERAL,**

Ioan TAMĂȘ

| Prenume, Nume                | Funcția   | Semnătura   | Verificat: Șef serviciu,  | Data       |
|------------------------------|-----------|---|---|------------|
| Elaborat: Nicolae Radu, 1 ex | Consilier |  |  | 17.04.2024 |

### **RAPORT DE SPECIALITATE**

**la proiectul de hotărâre privind transmiterea temporară a dreptului de administrare către Unitatea Administrativ-Teritorială Comuna Vaideeni prin Consiliul Local al Comunei Vaideeni a unor suprafețe de teren aferente sectoarelor de drumuri județene DJ 665 și DJ 676 situate pe raza administrativ-teritorială a comunei Vaideeni, județul Vâlcea**

Prin adresa nr. 10106 din 18 .04.2024, se înaintează proiectul de hotărâre privind transmiterea temporară a dreptului de administrare către Unitatea Administrativ-Teritorială Comuna Vaideeni prin Consiliul Local al Comunei Vaideeni a unor suprafețe de teren aferente sectoarelor de drumuri județene DJ 665 și DJ 676 situate pe raza administrativ-teritorială a comunei Vaideeni, județul Vâlcea, înregistrat sub nr. 10104 din 18 .04.2024, însoțit de propunerea nr. 10096 din 18 .04.2024 și referatul de aprobare nr. 10103 din 18 .04.2024, pentru ca în conformitate cu prevederile art. 136 alin.3 lit. a) din Ordonanța de urgență a Guvernului nr. 57/2019 privind Codul administrativ, cu modificările și completările ulterioare, să fie întocmit raportul de specialitate.

Având în vedere documentele menționate mai sus apreciem că elaborarea proiectului de hotărâre privind transmiterea temporară a dreptului de administrare către Unitatea Administrativ-Teritorială Comuna Vaideeni prin Consiliul Local al Comunei Vaideeni a unor suprafețe de teren aferente sectoarelor de drumuri județene DJ 665 și DJ 676 situate pe raza administrativ-teritorială a comunei Vaideeni, județul Vâlcea, se întemeiază pe următoarele considerente:

Cu adresa nr. 4452 din 16.04.2024, înregistrată la Consiliul Județean Vâlcea sub nr. 9645 din 16.04.2024, Primăria Comunei Vaideeni a solicitat transmiterea dreptului de administrarea asupra unor suprafețe de teren pe care vor fi amplasate 14 stații de îmbarcare/debarcare călători, suprafețe de teren aferente sectoarelor de drumuri județene DJ 665 și DJ 676 situate pe raza administrativ-teritorială a comunei Vaideeni, județul Vâlcea.

Facem precizarea că bunurile "Drum județean DJ 665 Limită jud Gorj – Vaideeni – Horezu" și "Drum județean DJ 676 Cerna – Rugetu – Lăpușata – Irimești", figurează în secțiunea I – bunuri imobile, la pozițiile nr.425, respectiv nr. 427 din anexa nr.1 la Hotărârea Guvernului nr.1362/2001 privind atestarea domeniului public al Județului Vâlcea precum și al municipiilor, orașelor și comunelor din județul Vâlcea, cu modificările și completările ulterioare.

În conformitate cu prevederile art.22<sup>1</sup>, alin.(3) din Ordonanța nr.43/1997 privind regimul drumurilor, cu modificările și completările ulterioare, pentru realizarea de lucrări de reabilitare sau modernizare, sectoarele de drum situate în intravilanul/extravilanul unor localități pot fi preluate temporar în administrarea


autorităților administrației publice locale, la solicitarea acestora, cu acordul administratorului drumului.

Potrivit art. 173 alin.(4) lit.a) din Ordonanța de urgență a Guvernului nr.57/2019 privind Codul administrativ, cu modificările și completările ulterioare, Consiliul Județean hotărăște darea în administrare, concesiunea, închirierea sau darea în folosință gratuită a bunurilor proprietate publică a județului, după caz, precum și a serviciilor publice de interes județean.

De asemenea, proiectul de hotărâre este în conformitate cu prevederile art. 866 la 870 din Legea nr.287/2009 privind Codul Civil, republicată, cu modificările și completările ulterioare.

Prin adresa nr. 1379 din 17.04.2024, Regia Autonomă Județeană de Drumuri și Poduri Vâlcea, în calitate de administrator al drumurilor și podurilor județene, ne-a transmis avizul favorabil cu privire la transmiterea temporară a dreptului de administrare către Unitatea Administrativ-Teritorială Comuna Vaideeni prin Consiliul Local al Comunei Vaideeni a suprafețelor de teren aferente sectoarelor de drumuri județene DJ 665 și DJ 676 situate pe raza administrativ-teritorială a comunei Vaideeni, județul Vâlcea pe care vor fi amplasate stațiile de îmbarcare/debarcare călători.

Având în vedere prevederile legale menționate, propunem analizarea și adoptarea proiectului de hotărâre în forma prezentată.


**DIRECTOR GENERAL,**  
**Ioan TĂMAȘ**

| Prenume, Nume                 | Funcția   | Semnătura   | Verificat: Șef Serviciu  | Data     |
|-------------------------------|-----------|---|--|----------|
| Elaborat: Nicolae Radu, 1 ex. | Consilier |  |  | .04.2024 |

**CONSILIUL JUDEȚEAN VÂLCEA**  
**SECRETARUL GENERAL AL JUDEȚULUI**  
Nr. 10106 din 18.04 .....2024

**PREȘEDINTE,**

**Constantin RĂDULESCU**



**DIRECȚIA GENERALĂ TEHNICĂ**

În conformitate cu prevederile art. 182 alin. (4) coroborate cu cele ale art. 136 alin. (3) lit. a), alin.(4) și alin.(5) și alin. (10) din Ordonanța de Urgență a Guvernului nr. 57/2019 privind Codul administrativ, cu modificările și completările ulterioare;

Văzând Proiectul de hotărâre transmiterea temporară a dreptului de administrare către Unitatea Administrativ-Teritorială Comuna Vaideeni prin Consiliul Local al Comunei Vaideeni a unor suprafețe de teren aferente sectoarelor de drumuri județene DJ 665 și DJ 676 situate pe raza administrativ-teritorială a comunei Vaideeni, județul Vâlcea, înregistrat la Consiliul Județean Vâlcea sub nr. 10104 din 18.04 2024, însoțit de referatul de aprobare și de celelalte documente de prezentare și motivare;

Vă transmitem documentația mai sus menționată, cu precizarea că în termen de o zi de la data comunicării acesteia să analizați și să întocmiți raportul de specialitate, cu obligația de a fi înregistrat la Registratura Generală, care îl va transmite, spre centralizare, Secretarului General al Județului Vâlcea, de îndată.

**SECRETAR GENERAL AL JUDEȚULUI,**



**Daniela CALIANU**






ROMÂNIA  
JUDEȚUL VÂLCEA

PRIMĂRIA COMUNEI VAIDEENI

Str. Principală, nr. 164, Sat. Vaideeni, com. Vaideeni  
E-mail: [vaideeni@pl.e-adm.ro](mailto:vaideeni@pl.e-adm.ro) [www.primaria-vaideeni.ro](http://www.primaria-vaideeni.ro)  
Tel : 0250 / 865.009 Fax : 0250 / 865.001



Nr. 4452/16.04. 2024

Către,

CONSILIUL JUDEȚEAN VÂLCEA



- Revenire la Adresele nr. 3676/03.04.2024 și nr. 4225/11.04.2024.

Ca urmare a constituirii Asociației de Dezvoltare Intercomunitară „Zona Metropolitană Horezu”, persoană juridică de drept privat și de utilitate publică, asociație ce s-a constituit în scopul înființării, organizării, reglementării, exploatării, monitorizării și gestionării în comun a serviciilor comunitare de utilități publice, printre care și **transportul public local de călători**, prin prezenta vă facem cunoscut faptul că la nivelul UAT Comuna Vaideeni este în desfășurare implementarea proiectului **MODERNIZAREA SERVICIULUI DE TRANSPORT PERSOANE LA NIVELUL ZONEI URABNE FUNCȚIONALE HOREZU** (pentru lucrările amplasate pe UAT comuna Vaideeni), prin PROGRAMUL REGIONAL SUD-VEST OLTENIA 2023-2027, Sprijin pentru transport urban sustenabil și durabil, Apelul de Proiecte PR SV/Orașe/4/2.8/2023, PRIORITATEA 4 - MOBILITATE URBANĂ DURABILĂ, OBIECTIV SPECIFIC 2.8 – PROMOVAREA MOBILITĂȚII URABNE MULTIMODALE SUSTENABILE, CA PARTE A TRANZIȚIEI CĂTRE O ECONOMIE CU ZERO EMISII DE DIOXID DE CARBON, iar în capacitățile fizice ale proiectului este prevăzută realizarea unor stații de îmbarcare/debarcare călători ce vor fi amplasate pe DJ 665, iar una dintre ele pe DJ 676, aparținând Consiliului Județean Vâlcea.

Ghidul de finanțare al programului prevede că pentru toate investițiile care presupun intervenții asupra domeniului public, solicitantul trebuie să prezinte documentele care să demonstreze existența dreptului invocat de solicitant (proprietate publică sau dreptul de administrare asupra imobilelor terenuri și clădiri aflate în proprietatea publică) pe care se propune a se realiza investiția.

Pentru dovedirea dreptului de administrare sunt necesare următoarele documente:

- Actul normativ/administrativ care să demonstreze că solicitantul este administratorul legal al imobilului de proprietate publică asupra căruia se realizează investiția (care să acopere perioada de implementare și perioada de

sustenabilitate a proiectului, respectiv de 3 ani implementare și 5 ani de la finalizarea proiectului – perioada de sustenabilitate);

- Înregistrarea imobilelor în registre (extras de carte funciară din care să rezulte intabularea, precum și încheierea);

În cazul administrării se face referire la dreptul de administrare, ca drept real, aferent proprietății publice, prevăzut de art. 866 și urm. din Legea nr. 287/2009 privind Codul Civil, republicată, cu modificările și completările ulterioare.

Din documentele privind drepturile de administrare asupra imobilului trebuie să reiasă faptul că dreptul respectiv este menținut pe toată perioada de sustenabilitate a investiției.

Având în vedere cele expuse, pentru implementarea proiectului menționat mai sus, vă rugăm să ne transmiteți dreptul de administrare asupra suprafețelor de teren pe care vor fi amplasate cele 14 stații de autobuz, dintre care, 13 stații amplasate pe DJ 665 și o stație, stația nr. 7, amplasată pe DJ 676, conform specificațiilor din memoriul tehnic și planșelor atașate, în condițiile ghidului de finanțare, pe o perioadă de 8 ani, în conformitate cu tabelul de mai jos.


| Nr. Crt. | Nr. stație     | Localitate             | Nr. cadastral | Sup. măsurată a imobilului | Coordonate Stereo             | Poziție kilometrică |
|----------|----------------|------------------------|---------------|----------------------------|-------------------------------|---------------------|
| 1.       | Stația 1 tur   | Sat Vaideeni DJ 665    | 35498         | 20 mp.                     | X/Y=408609.876/<br>415745.774 | 63 + 150            |
| 2.       | Stația 1 retur | Sat Vaideeni DJ 665    | 35498         | 38 mp.                     | X/Y=408635.691/<br>415687.700 | 63 + 150            |
| 3.       | Stația 2 tur   | Sat Izvoru Rece DJ 665 | 35499         | 42 mp.                     | X/Y=408116.085/<br>413659.615 | 59 + 750            |
| 4.       | Stația 2 retur | Sat Izvoru Rece DJ 665 | 35499         | 32 mp.                     | X/Y=407767.071/<br>413214.582 | 59 + 750            |
| 5.       | Stația 3       | Sat Izvoru Rece        | 35499         | 39 mp.                     | X/Y=407767.071/<br>413214.582 | 59+50               |

|     |                                 |                           |       |         |                                |        |
|-----|---------------------------------|---------------------------|-------|---------|--------------------------------|--------|
|     |                                 | DJ 665                    |       |         |                                |        |
| 6.  | Stația<br>4                     | Sat<br>Cornet<br>DJ 665   | 35486 | 9 mp.   | X/Y=408313.273/<br>411986.969  | 57+150 |
| 7.  | Stația<br>5<br>retur            | Sat<br>Marița<br>DJ 665   | 35485 | 33 mp.  | X/Y=408897.434/<br>411006.015  | 55+700 |
| 8.  | Stația<br>6 tur                 | Sat<br>Marița<br>DJ 665   | 35485 | 51 mp.  | X/Y=409117.344/<br>410464.783  | 54+800 |
| 9.  | Stația<br>6<br>retur            | Sat<br>Cerna<br>DJ 665    | 35485 | 90 mp.  | X/Y=409111.076/<br>410401.571  | 54+800 |
| 10. | Stația<br>7<br>(capăt<br>linie) | Sat<br>Cerna<br>DJ 676    | 37376 | 39 mp.  | X/Y=409064.716/<br>409.841.868 | 0+017  |
| 11. | Stația<br>8                     | Sat<br>Marița<br>DJ 665   | 35486 | 25 mp.  | X/Y=408829.972/<br>411557.188  | 56+400 |
| 12. | Stația<br>9<br>retur            | Sat<br>Vaideeni<br>DJ 665 | 35498 | 35 mp.  | X/Y=408303.155/<br>416242.073  | 63+700 |
| 13. | Stația<br>10 tur                | Sat<br>Vaideeni<br>DJ 665 | 35498 | 83 mp.  | X/Y=407860.361/<br>416818.245  | 64+400 |
| 14. | Stația<br>10<br>retur           | Sat<br>Vaideeni<br>DJ 665 | 35498 | 119 mp. | X/Y=407905.414/<br>416764.665  | 64+400 |

Cu deosebită considerație!

Primar,

Băluță Achim Daniel



Memoriu justificativ  
Privind transmiterea temporară a dreptului de  
administrare către Unitatea Administrativ-Teritorială  
Comuna Vaideeni prin Consiliul Local al Comunei  
Vaideeni a unor suprafațe de teren aferentă sectorului  
de drum județean DJ 665 și sectorul de drum județean  
DJ 676 situate pe raza administrativ-teritorială a  
comunei Vaideeni.

2024

## 1. TITLUL PROIECTULUI

„Modernizarea serviciului de transport persoane la nivelul Zonei Urbane Funcționale Horezu, județul Vâlcea”

## 2. DESCRIEREA PROIECTULUI

### 2.1. DESCRIEREA AMPLASAMENTULUI

**COMUNA VAIDEENI** este o comună în județul Vâlcea și cuprinde un număr de 5 localități: localitatea reședință Vaideeni și un număr de patru sate aparținătoare: Izvoru Rece, Marița, Cornet și Cerna.

Comuna se află în nord-vestul județului, la poalele Munților Căpățâni, în extremitatea nordică a depresiunii subcarpatice Horezu. Satul Vaideeni reprezintă reședința comunei, fiind situat în bazinul râului Luncavăț, afluentul Oltului.

Teritoriul administrativ al comunei se întinde spre nord până în creasta principală a Munților Căpățâni, pe o suprafață de 15.759 ha, din care aproximativ 10.000 ha este acoperită de păduri.

Locațiile celor 14 de stații de transport public care constituie amplasamente ale proiectului și în care se vor instala echipamentele corespunzătoare, cat si locația automatului de vanzare titluri de calatorie se regaseste mai jos:

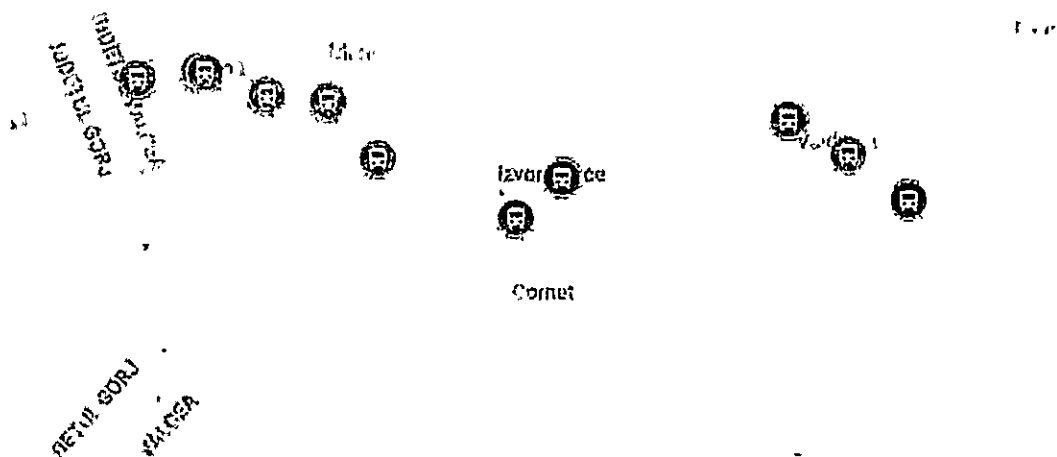


Fig.1. Localizarea stațiilor de transport public

### 2.2. DESCRIEREA SOLUȚIEI PROPUSE

Subsistemele și componentele care fac parte din prezentul obiect sunt:

- Stații de transport public

### Stații de transport public

Stațiile conțin o serie de elemente, prin intermediul cărora se asigură: informarea în timp real asupra traseului autobuzelor și a momentului sosirii în stație a autobuzului. Stațiile sunt prevăzute cu iluminat LED și pot asigura independența energetică a sistemului de iluminat prin intermediul unui panou fotovoltaic. De asemenea, pentru alimentarea switch-ului și a panoului de informare în fiecare locație este necesară asigurarea alimentării sistemului prin brânșament electric nou.

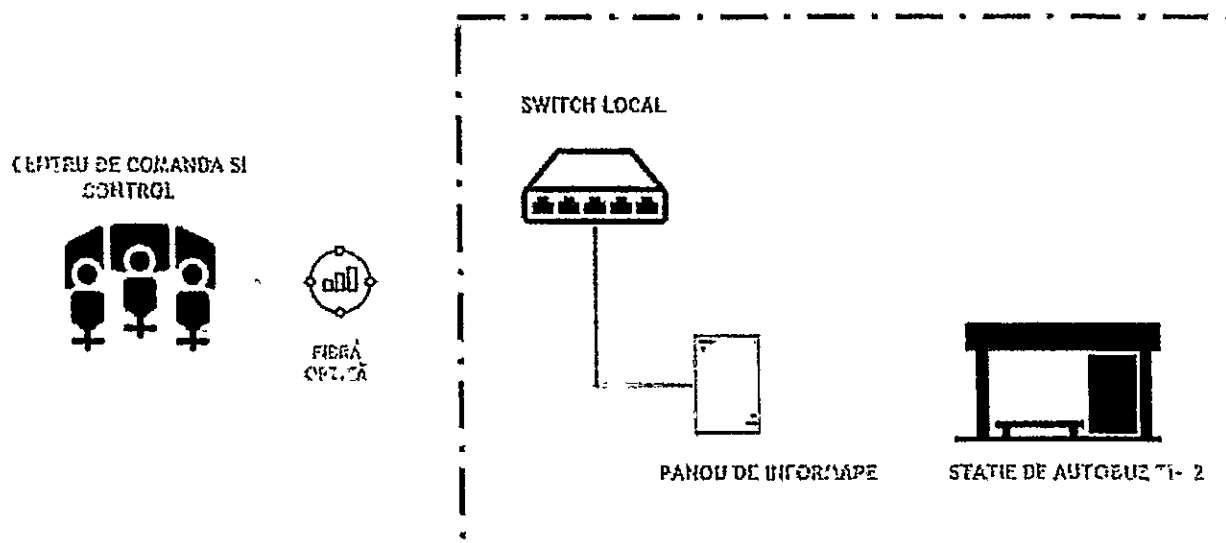


Fig. Eroare! În document nu există text cu stilul precizat..2. Arhitectura stației de transport public

#### • STRUCTURĂ STAȚIE

Stațiile vor avea o structură de rezistență din oțel vopsit sau similar, având dimensiunile:

**Lungime:** ≈ 3 metri;

**Lațime:** ≈ 1,50 metri;

**Înălțime:** ≈ 2,60 metri.

Structura spatelui stației este realizată din panouri de sticlă cu protecție solară de 8 mm. Cutia de distribuție a cablurilor va fi amplasată în proximitatea stației (de preferat în spatele stației, acolo unde locul permite), iar cablajele vor fi introduse prin stalpii de susținere și rama principală a stației.

Ambii pereții laterali ai stației va fi un panou de protecție împotriva vântului. Structura de rezistență este realizată din oțel vopsit sau similar. Sticlă este de 8 mm cu protecție solară și prezintă un sistem de prindere cu cleme din oțel inoxidabil.

Stația se va monta pe o fundație realizată special și se va realiza finisarea suprafeței în funcție de tipul de trotuar pe care se montează (pavele, asfalt etc).

- **SUBSISTEM DE ILUMINAT**

Acoperișul stației prezintă o ramă din oțel vopsit sau similar. Acoperișul are o sticlă securizată de  $\approx 8$  mm, cu protecție solară. Panoul solar din acoperiș va putea susține sistemul de iluminat. Panoul solar funcționează totodată și ca un senzor de lumină. Sistemul de iluminat are o putere de minim 5 W LED și va fi dispus pe partea din față a structurii.

- **BANCĂ**

Banca din componenta stației are dimensiunile de  $\approx 1,80m \times 0,40m$ , structura de rezistență fiind realizată din metal și prezintă un sezut din lemn.

- **SUBSISTEM DE INFORMARE A CĂLĂTORILOR ÎN STAȚIE**

Panourile vor comunica cu centrul de comandă și control pentru a putea prelua informații în timp real legate de timpul estimat de sosire a vehiculelor în stație și vor realiza distribuția informației de pe serverul central pe panourile LED.

Parametrii tehnici minimi ceruți pentru sistemul automat de afișaj în stații sunt următorii:

- Ajustarea automată a luminozității LED-urilor
- Protecție: minim IP64
- Carcasă rezistentă la umezeală, praf, etc;
- Interfață de comunicație: Rețea Mobilă / WiFi / Ethernet
- Temperatură de funcționare:  $-20^{\circ}\text{C} \dots 60^{\circ}\text{C}$

Sistemul de informare livrat prin prezentul proiect va trebui să cuprindă atât panoul, cât și componenta software aferentă acestuia.

Aplicația pentru informarea călătorilor prin panourile instalate în stații va asigura următoarele funcționalități:

- Afișarea în timp real a timpului de sosire în stație a următorului vehicul - pentru toate stațiile dotate cu panouri de informare, în vederea transmiterii și afișării informației în mod automat pe panourile de informare din stații;
- Managementul rețelei de panouri de informare a călătorilor în stații incluzând:
  - Managementul informației transmise automat către panourile de informare
  - Vizualizarea informației afișată pe un anumit panou la un moment dat în scopul verificării acurateței informației afișate
- Afișarea de mesaje text către panourile de informare primite din aplicația de management panouri din sistemul existent

Pentru preluarea informațiilor despre transportul public în subsistemul de informare călători se va putea utiliza SIRI, interogări API sau similar

## MEMORIU JUSTIFICATIV

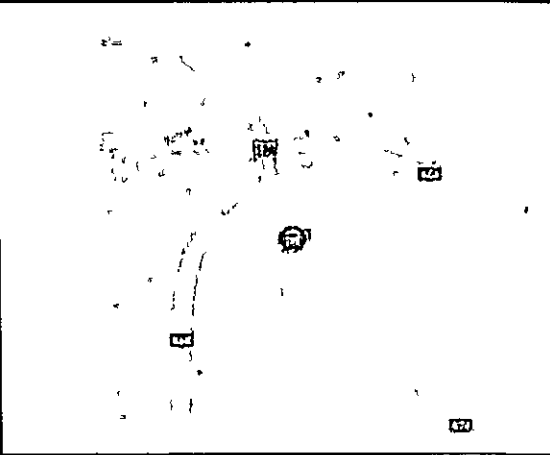
MODERNIZAREA SERVICIULUI DE TRANSPORT PERSOANE LA NIVELUL ZONEI URBALE FUNCȚIONALE HOREZU, JUDEȚUL VÂLCEA


Locațiile de amplasare ale componentelor sistemului de transport public instalate prin proiectul „*Modernizarea serviciului de transport persoane la nivelul Zonei Urbane Funcționale Horezu, județul Vâlcea*” sunt disponibile după cum urmează:

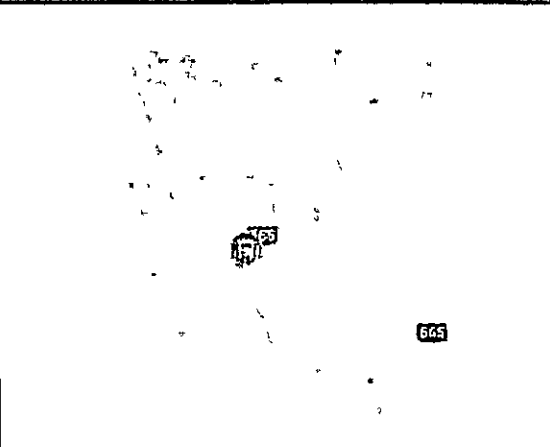


## MEMORIU JUSTIFICATIV

MODERNIZAREA SERVICIULUI DE TRANSPORT PERSOANE LA NIVELUL ZONEI URBALE FUNCȚIONALE HOREZU, JUDEȚUL VÂLCEA


| IDENTIFICAREA LOCALITĂȚII   |  |
|---|--|
| DENUMIRE  | LOCALIZARE PE HĂRTIE   |
| STAȚIA 1<br>Vaideeni 7 - Capat de Linie                                   |  |
| Amplasament   | DJ 676 km 0 + 117 m  |
| Coordonate Stereo 1970  | X = 409064.716, Y = 409841.868   |
| Suprafața de teren solicitată pentru transmiter temporară și administrare | 39mp   |
| ECHIPAMENTE   |  |
| DENUMIRE ECHIPAMENT   | NR. (BU)   |
| Panou informare călători  | 1  |
| STAȚIE  |  |
| Dimensiune stație   | 3 metri  |
| Sticlă protecție vânt   | Pe ambele părți  |
| Dimensiuni peron  | 11,0 x 3,4 m   |

| IDENTIFICAREA LOCATEI   |  |
|---|--|
| DENUMIRE  | LOCALIZARE PE HARTA  |
| STAȚIA 2<br>Vaideeni 6 Tur  |  |
| Amplasament   | DJ 665 km 54 + 800 m   |
| Coordonate Stereo 1970  | X = 409117.344, Y = 410464.783   |
| Suprafața de teren solicitată pentru transmitere temporară a administrare | 51mp   |
| ECHIPAMENTE   |  |
| DENUMIRE ECHIPAMENT   | NR. (BUX)  |
| Panou informare călători  | 1  |
| STAȚIE  |  |
| Dimensiune stație   | 3 metri  |
| Sticlă protecție vânt   | Pe ambele părți  |
| Dimensiuni peron  | 11,0 x 3,0 m   |

| IDENTIFICAREA LOCALITĂȚII  |  |
|--|--|
| DENUMIRE   | LOCALIZARE PE HARTĂ  |
| STAȚIA 3<br>Vaideeni 6 Retur   |  |
| Amplasament  | DJ 665 km 54 + 800 m   |
| Coordonate Stereo 1970   | X=409111.076, Y= 410401.571  |
| Suprafața de teren solicitată pentru transmitere temporară și administrare | 90mp   |
| ECHIPAMENTE  |  |
| DENUMIRE ECHIPAMENT  | NR. (BUC)  |
| Panou informare călători   | 1  |
| STAȚIE   |  |
| Dimensiune stație  | 3 metri  |
| Sticlă protecție vânt  | Pe ambele părți  |
| Dimensiuni peron   | 5,6 x 2,5 m  |

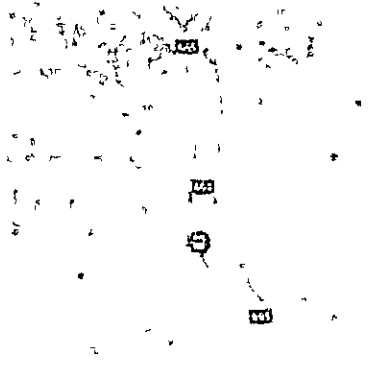
## MEMORIU JUSTIFICATIV

MODERNIZAREA SERVICIULUI DE TRANSPORT PERSOANE LA NIVELUL ZONEI URBADE FUNCȚIONALE HOREZU, JUDEȚUL VĂLCEA

| IDENTIFICAREA LOCĂȚII   |  |
|---|--|
| DENUMIRE  | LOCALIZAREA PE HARTĂ   |
| STAȚIA 4<br>Vaideeni 5 Retur  |  |
| Amplasament   | DJ 665 km 55 + 700   |
| Coordonate Stereo 1970  | X= 408897.434, Y= 411006.015   |
| Suprafața de teren solicitată pentru transmitere temporară n administrare | 33mp   |
| ECHIPAMENTE   |  |
| DENUMIRE ECHIPAMENT   | NR. (BU)   |
| Panou informare călători  | 1  |
| STAȚIE  |  |
| Dimensiune stație   | 3 metri  |
| Sticlă protecție vânt   | Pe ambele părți  |
| Dimensiune peron  | 11,0 x 2,8 m   |


## MEMORIU JUSTIFICATIV

MODERNIZAREA SERVICIULUI DE TRANSPORT PERSOANE LA NIVELUL ZONEI URBALE FUNCȚIONALE HOREZU, JUDEȚUL VÂLCEA

| IDENTIFICAREA LOCAȚIEI  |  |
|---|--|
| DENUMIRE  | LOCALIZARE PE HARTĂ  |
| STAȚIA 5<br>Vaideeni 8  |  |
| Amplasament   | DJ 665 km 56 + 400 m   |
| Coordonate Stereo 1970  | X= 408829.927, Y= 411557.188   |
| Suprafața de teren solicitată pentru transmitere temporară n administrare | 25mp   |
| ECHIPAMENTE   |  |
| DENUMIRE ECHIPAMENT   | NUM. (CUIE)  |
| Panou informare călători  | 1  |
| STĂȚIE  |  |
| Dimensiune stație   | 3 metri  |
| Sticlă protecție vânt   | Pe ambele părți  |
| Dimensiuni peron  | 11,0 x 2,2 m   |

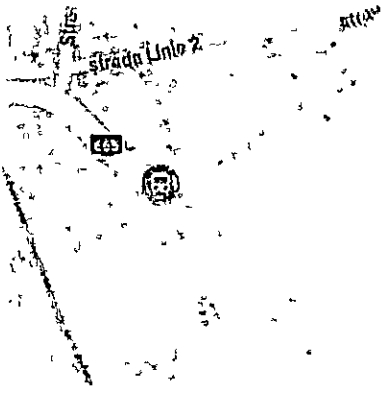
## MEMORIU JUSTIFICATIV

MODERNIZAREA SERVICIULUI DE TRANSPORT PERSOANE LA NIVELUL ZONEI URBALE FUNCȚIONALE HOREZU, JUDEȚUL VÂLCEA

| IDENTIFICAREA LOCĂȚII   |  |
|---|--|
| DENUMIRE  | LOCALIZARE PE HARTĂ  |
| STAȚIA 6<br>Vaideeni 4  |  |
| Amplasament   | DJ 665 km 57 + 150 m   |
| Coordonate Stereo 1970  | X= 408313.273, Y= 411986.969   |
| Suprafața de teren solicitată pentru transmitere temporară n administrare | 9mp  |
| ECHIPAMENTE   |  |
| DENUMIRE ECHIPAMENT   | NR. BUG  |
| Panou informare călători  | 1  |
| STAȚIE  |  |
| Dimensiune stație   | 3 metri  |
| Sticlă protecție vânt   | Pe ambele părți  |
| Dimensiuni peron  | 4,0 x 2,0 m  |


## MEMORIU JUSTIFICATIV

MODERNIZAREA SERVICIULUI DE TRANSPORT PERSOANE LA NIVELUL ZONEI URBANE FUNCȚIONALE HOREZU, JUDEȚUL VÂLCEA

| IDENTIFICAREA LOCĂȚII   |  |
|---|--|
| DENUMIRE  | LOCALIZARE PE HARTĂ  |
| STAȚIA 7<br>Vaideeni 3  |  |
| Amplasament   | DJ 665 km 59 + 50 m  |
| Coordonate Stereo 1970  | X = 407767.071, Y = 413214.582   |
| Suprafața de teren solicitată pentru transmitere temporară n administrare | 39mp   |
| ECHIPAMENTE   |  |
| DENUMIRE ECHIPAMENT   | NR. (BUCE)   |
| Panou informare călători  | 1  |
| STAȚIE  |  |
| Dimensiune stație   | 3 metri  |
| Sticlă protecție vânt   | Pe ambele părți  |
| Dimensiuni peron  | 11,0 x 3,5 m   |

## MEMORIU JUSTIFICATIV


MODERNIZAREA SERVICIULUI DE TRANSPORT PERSOANE LA NIVELUL ZONEI URBADE FUNCȚIONALE HOREZU, JUDEȚUL VĂLCEA


| IDENTIFICAREA LOCALITĂȚII   |  |
|---|--|
| DENUMIRE  | LOCALIZAREA PE HĂRTIE  |
| STAȚIA 8<br>Vaideeni 2 Retur  |  |
| Amplasament   | DJ 665 km 59 + 750 m   |
| Coordonate Stereo 1970  | X = 407767.071, Y = 413214.582   |
| Suprafața de teren solicitată pentru transmitere temporară a administrare | 32 mp  |
| ECHIPAMENTE   |  |
| DENUMIRE ECHIPAMENT   | NR. (BUCS)   |
| Panou informare călători  | 1  |
| STANIE  |  |
| Dimensiune stație   | 3 metri  |
| Sticlă protecție vânt   | Pe ambele părți  |
| Dimensiuni peron  | 11,0 x 2,8 m   |



## MEMORIU JUSTIFICATIV

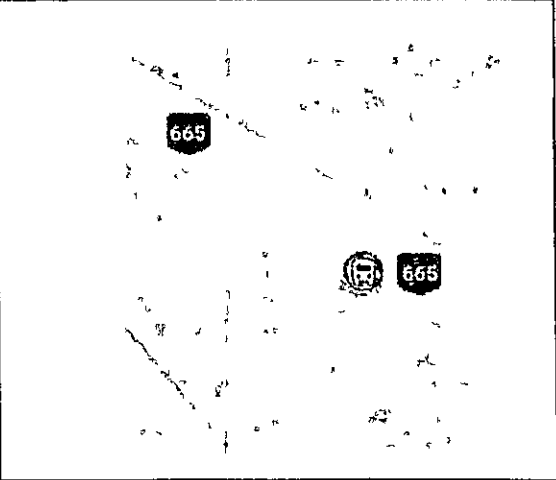
MODERNIZAREA SERVICIULUI DE TRANSPORT PERSOANE LA NIVELUL ZONEI URBADE FUNCȚIONALE HOREZU, JUDEȚUL VÂLCEA

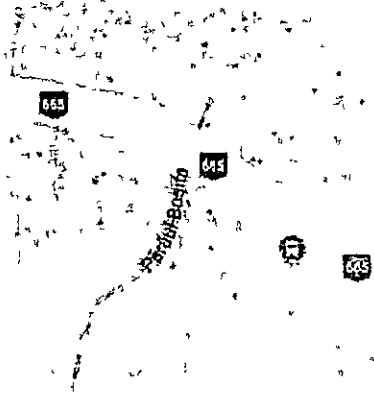
| IDENTIFICAREA LOCĂȚII  |  |
|--|--|
| DENUMIRE   | LOCALIZARE PE HĂRTIE   |
| STAȚIA 9<br>Vaideeni 2   |  |
| Amplasament  | DJ 665 km 59 + 750 m   |
| Coordonate Stereo 1970   | X = 408116.085, Y = 413659.615   |
| Suprafața de teren solicitată pentru transmitere temporară și administrare | 42 mp  |
| ECHIPAMENTE  |  |
| DENUMIRE ECHIPAMENT  | NR. (BUCE)   |
| Panou informare călători   | 1  |
| STAȚIE   |  |
| Dimensiune stație  | 3 metri  |
| Sticlă protecție vânt  | Pe ambele părți  |
| Dimensiuni peron   | 11,0 x 3,5 m   |

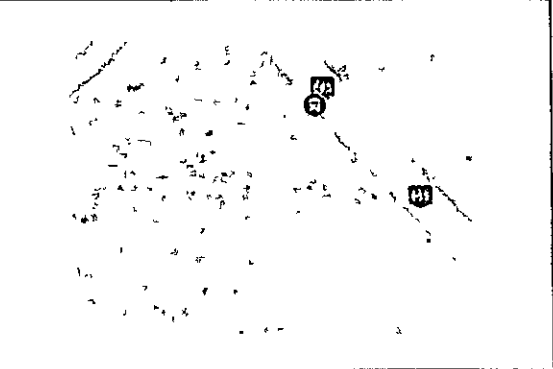
| IDENTIFICAREA LOCĂȚII  |  |
|--|--|
| DENUMIRE   | LOCALIZARE PE HARTĂ  |
| STAȚIA 10<br>Vaideeni 1  |  |
| Amplasament  | DJ 665 km 63 + 150 m   |
| Coordonate Stereo 1970   | X = 408609.876, Y = 415745.774   |
| Suprafața de teren solicitată pentru transmitere temporară în administrare | 20mp   |
| ECHIPAMENTE  |  |
| DENUMIRE ECHIPAMENT  | NR. (CUI)  |
| Panou informare călători   | 1  |
| STĂTIE   |  |
| Dimensiune stație  | 3 metri  |
| Sticlă protecție vânt  | Pe ambele părți  |
| Dimensiuni peron   | 11,0 x 3,0 m   |

## MEMORIU JUSTIFICATIV

MODERNIZAREA SERVICIULUI DE TRANSPORT PERSOANE LA NIVELUL ZONEI URBALE FUNCȚIONALE HOREZU, JUDEȚUL VÂLCEA

| IDENTIFICAREA LOCALITĂȚII   |  |
|---|--|
| DENUMIRE  | LOCALIZARE PE HĂRȚĂ  |
| STAȚIA 11<br>Vaideeni 1 Retur   |  |
| Amplasament   | DJ 66563 + 150 m   |
| Coordonate Stereo 1970  | X = 408635.691, Y = 415687.700   |
| Suprafața de teren solicitată pentru transmitere temporară a administrare | 38mp   |
| ECHIPAMENTE   |  |
| DENUMIRE ECHIPAMENT   | NR. (BUO)  |
| Panou informare călători  | 1  |
| STAȚIE  |  |
| Dimensiune stație   | 3 metri  |
| Sticlă protecție vânt   | Pe ambele părți  |
| Dimensiuni peron  | 11,0 x 3,5 m   |

| IDENTIFICAREA LOCĂȚII  |  |
|--|--|
| DENUMIRE   | LOCALIZARE PE HĂRȚĂ  |
| STAȚIA 12<br>Vaideeni 9 Retur  |  |
| Amplasament  | DJ 665 km 63 + 700 m   |
| Coordonate Stereo 1970   | X = 408303.155, Y = 416242.073   |
| Suprafața de teren solicitată pentru transmitere temporară a administrării | 35 mp  |
| ECHIPAMENT   |  |
| DENUMIRE ECHIPAMENT  | NR. (BUCE)   |
| Panou informare călători   | 1  |
| STAȚIE   |  |
| Dimensiune stație  | 3 metri  |
| Sticlă protecție vânt  | Pe ambele părți  |
| Dimensiune peron   | 11,0 x 2,7 m   |

| IDENTIFICARE/LOCALITATE   |  |
|---|--|
| DENUMIRE  | LOCALIZARE PE HARTA  |
| <p><b>STAȚIA 13</b><br/>Vaideeni 10 Retur</p>                             |  |
| Amplasament   | DJ 665 km 64 + 400 m   |
| Coordonate Stereo 1970  | X = 407905.414, Y = 416764.665   |
| Suprafața de teren solicitată pentru transmitere temporară n administrare | 119mp  |
| ECHIPAMENTE   |  |
| DENUMIRE ECHIPAMENT   | NR. (BU)   |
| Panou informare călători  | 1  |
| STAȚIE  |  |
| Dimensiune stație   | 3 metri  |
| Sticlă protectivă vânt  | Fără sticlă/ fără pereți laterali  |
| Dimensiuni peron  | 40,0 x 2,5 m   |

| IDENTIFICAREA LOCAȚIEI  |                                   |
|---|-----------------------------------|
| DENUMIRE  | LOCALIZARE PE HARTĂ               |
| STAȚIA 14<br>Vaideeni 10Tur   |                                   |
| Amplasament   | DJ 665 KM 64 + 400 M              |
| Coordonate Stereo 1970  | X = 407860.361, Y = 416818.245    |
| Suprafața de teren solicitată pentru transmitere temporară n administrare | 83mp                              |
| ECHIPAMENTE   |                                   |
| DENUMIRE ECHIPAMENT   | NR. (BUG)                         |
| Panou informare călători  | 1                                 |
| STAȚIE  |                                   |
| Dimensiune stație   | 3 metri                           |
| Sticlă protecție vânt   | Fără sticlă/ fără pereți laterali |
| Dimensiuni peron  | 40,0 x 1,8 m                      |

Suprafața de teren solicitată pentru administrare temporară este de 616 mp, situată pe DJ 665 și de 39 mp, situată pe DJ 676, conform Planurilor de amplasament și delimitare a imobilului întocmite de P.F.A. Badi Ciprian-Constantin.

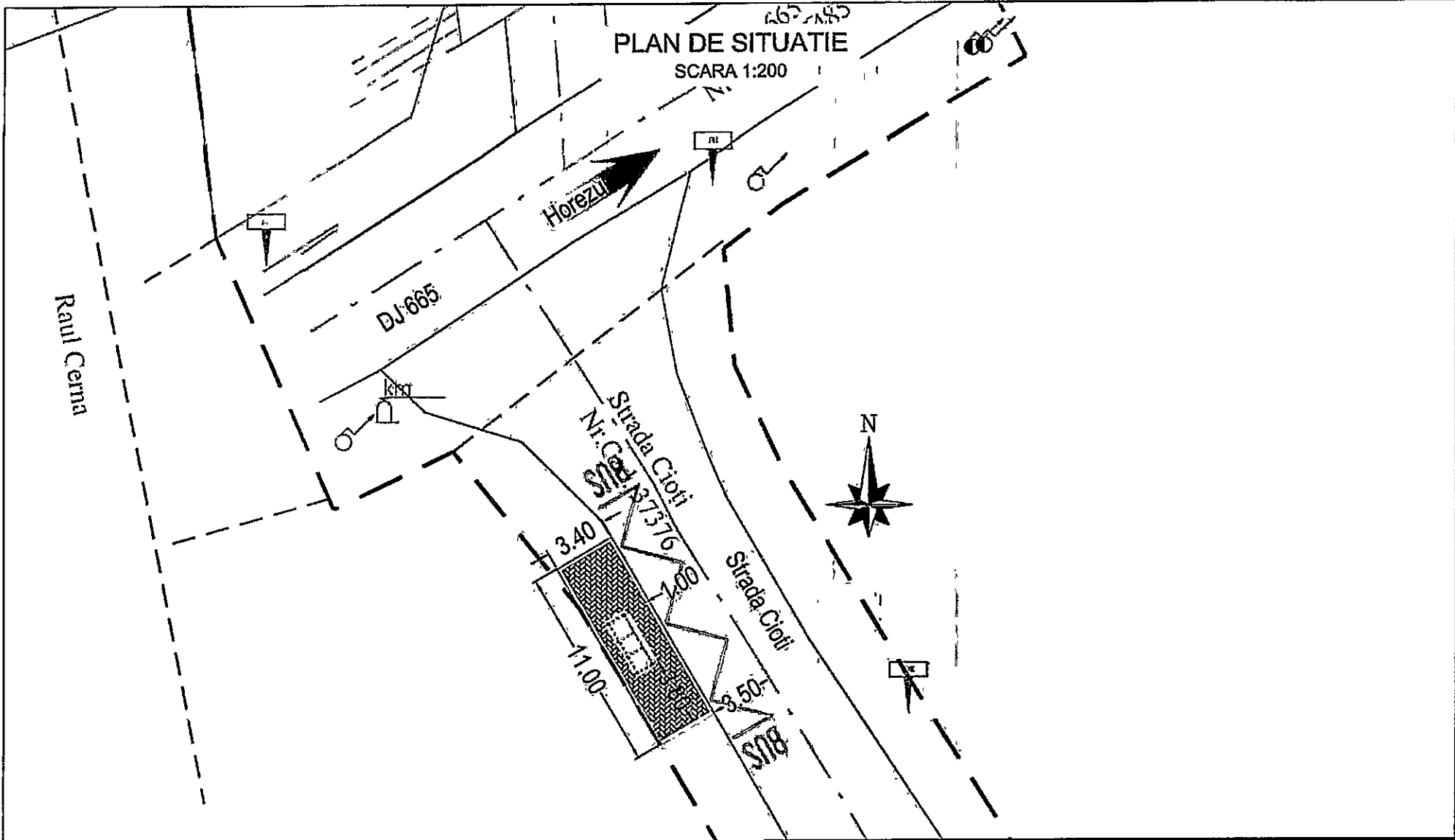
Atasam la prezentul memoriu un număr de 11 planuri de situație asumate de proiectant aferente comunei Vaideeni pentru obiectivului de investiție „Modernizarea serviciului de transport persoane la nivelul Zonei Urbane Funcționale Horezu, județul Vâlcea”

PRIMAR,  
BĂLUȚĂ ACHIM DANIEL




# PLAN DE SITUATIE

SCARA 1:200



## LEGENDA

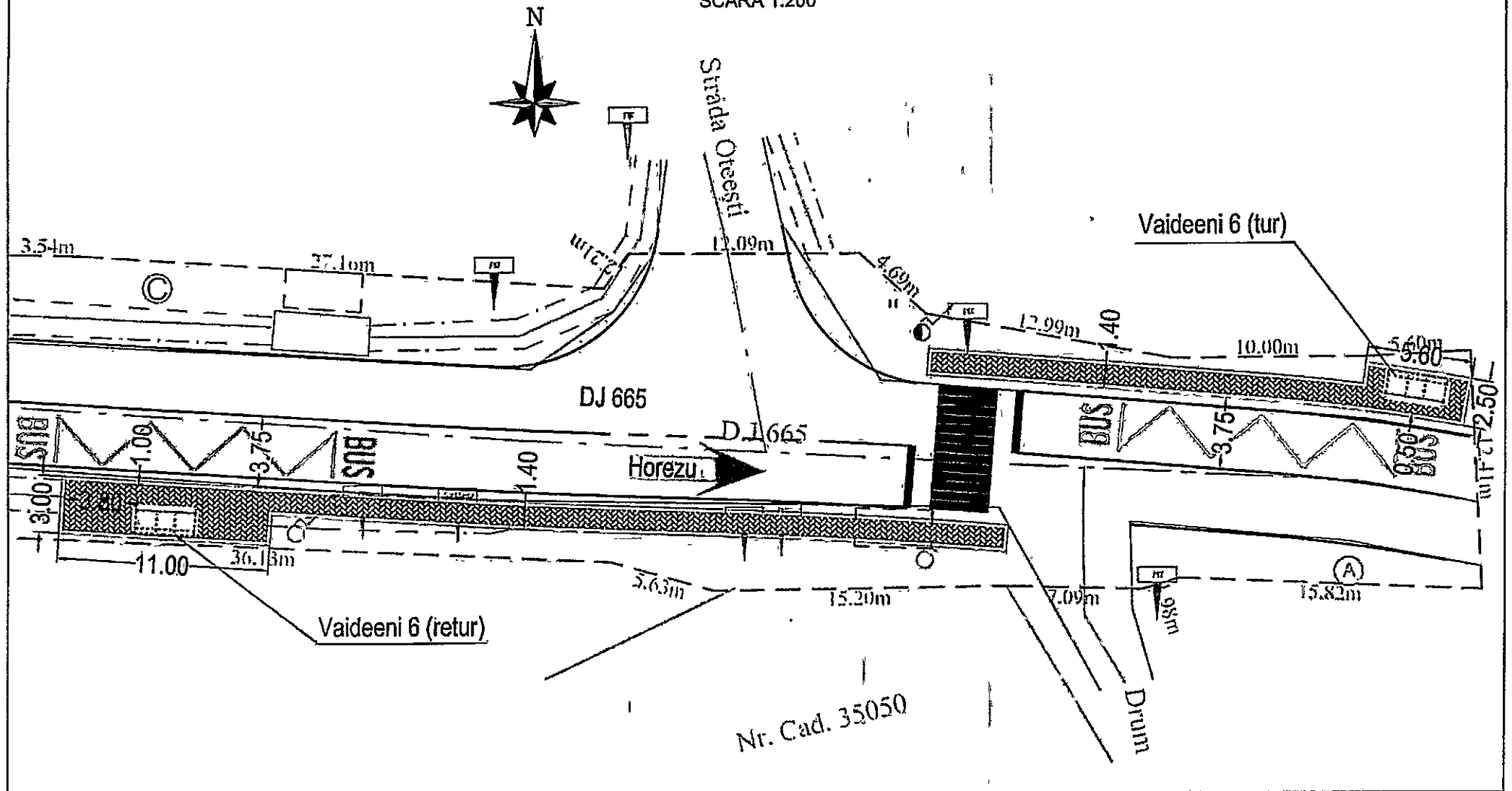
- Platforma betonata
- Trotuar proiectat
- Parte carosabila
- Bordura prefabricata din beton 20 x 25 cm
- Bordura prefabricata din beton 10 x 15 cm
- Ax proiectat
- Parapet pietonal
- Statie asteptare
- Limite cadastrala



|                     |   |           |                  |  |                   |
|---------------------|---|-----------|------------------|--|-------------------|
| VERIFICATOR         | ing.  |           |                  | Referat nr.  | NR. PROIECT       |
| VERIFICATOR/ EXPERT | NUME  | SEMNATURA | CERINTA CALITATE | REFERAT / EXPERTIZA NR. / DATA   | 326               |
| PROIECTANT          | S.C. Urban Scope S.R.L.<br>J40/2273/2016, CUI 35752063<br>Calea Floresca, 181K,<br>Floresca Cube, Bucuresti |           |                  | BENEFICIAR   | NR. CONTRACT      |
| SEF PROIECT         | ing. RADU TINNEA  |           | SCARA            | Orasul Horezu<br>Strada 1 Decembrie, numarul 7, Horezu, Romania  | 2545 / 02.02.2024 |
| PROIECTAT           | ing. Robert CALCAN  |           | 1:200            | TITLU PROIECT  | FAZA              |
| PROIECTAT           | ing. Constantin GHERMAN   |           | DATA             | MODERNIZAREA SERVICIULUI DE TRANSPORT PERSOANE LA NIVELUL ZONEI URBAINE FUNCTIONALE HOREZU, JUDETEL Vâlcea | S.F.              |
| DESENAT             | ing. Constantin GHERMAN   |           | 2024             | TITLU PLANSA   | PLANSA            |
|                     |   |           |                  | PLAN DE SITUATIE   | PS 01             |
|                     |   |           |                  | STATIA 1 BUS - VAIDEENI 7 (CAPAT DE LINIE)   |                   |

# PLAN DE SITUATIE

SCARA 1:200



## LEGENDA

Platforma betonata

Trotuar proiectat

Parte carosabila

Bordura prefabricata din beton 20 x 25 cm

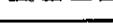
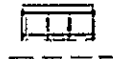
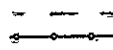
Bordura prefabricata din beton 10 x 15 cm

Ax proiectat

Parapet plefonal

Stafie asteptare

Limita cadastrata



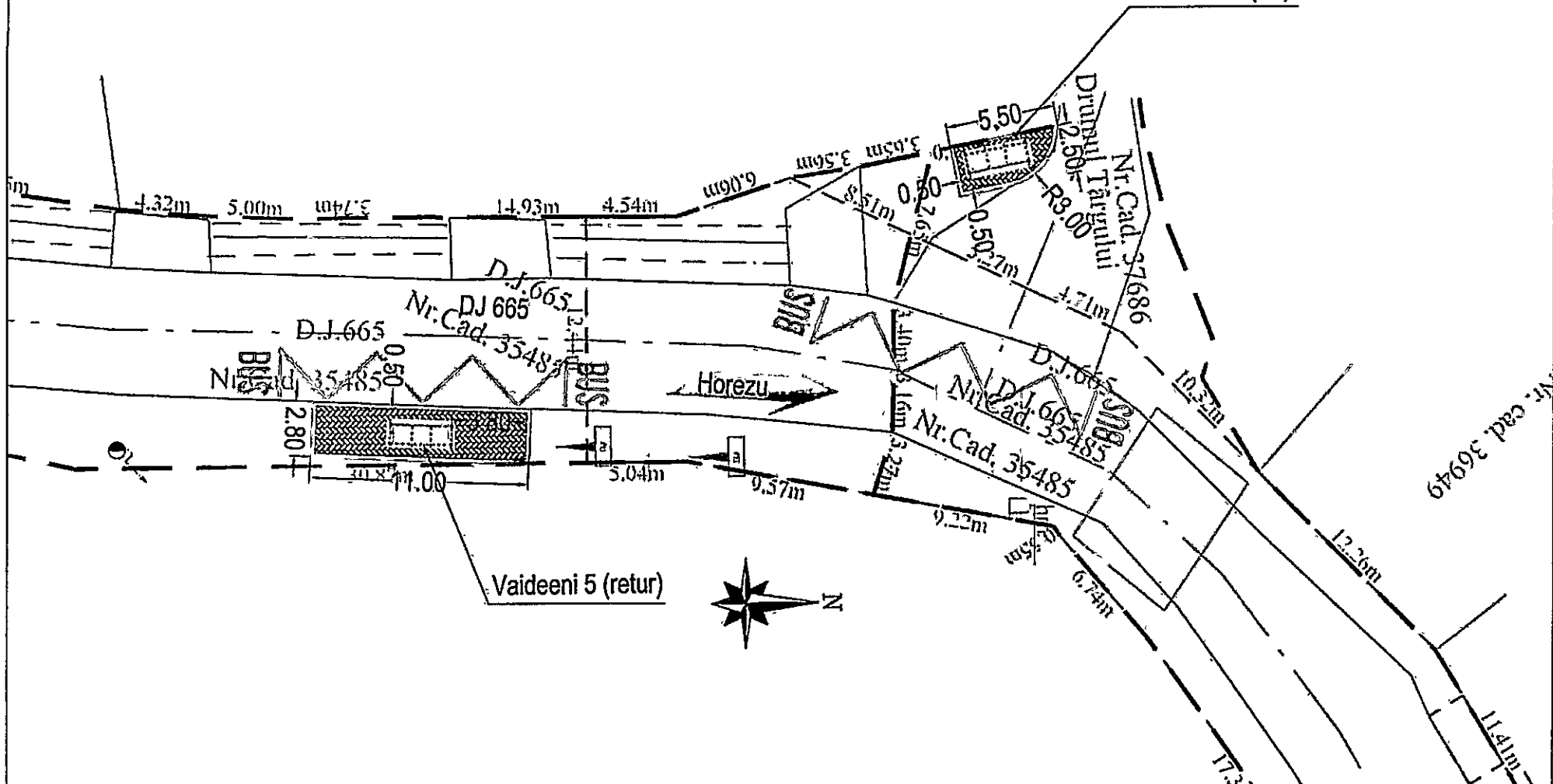
|                        |  |           |                  |  |                                    |
|------------------------|--|-----------|------------------|--|------------------------------------|
| VERIFICATOR            | Ing.   |           |                  | Referat nr.  | NR. PROIECT                        |
| VERIFICATOR/<br>EXPERT | NUME   | SEMNAȚURA | CERINȚA CALITATE | REFERAT / EXPERTIZA NR. / DATA   | 326                                |
| PROIECTANT             | SC Urban Scope SRL<br>J40/3273/2016, CUI 15152363<br>Calea Floreasca, 149X,<br>Floresca Cub. Bucuresti |           |                  | BENEFICIAR<br>Orasul Horezu<br>Strada 1 Decembrie, numarul 7, Horezu, Romania  | NR. CONTRACT<br>2545<br>02.02.2024 |
| SEF PROIECT            | ing. RADU TIMNEA   |           | SCARA<br>1:200   | TITLU PROIECT<br>MODERNIZAREA SERVICIULUI DE TRANSPORT PERSOANE LA NIVELUL ZONEI URBAHE FUNCTIONALE HOREZU, JUDEȚUL VALCEA | FAZA<br>S.F.                       |
| PROIECTANT             | ing. Robert CALCAN   |           | DATA<br>2024     | TITLU PLANSA<br>PLAN DE SITUATIE   | PLANSA<br>PS 02                    |
| DESENAT                | ing. Constantin GHERMAN  |           |                  | STATIE 2+3 BUS - VAIDEENI 6 (TUR-RETUR)  |                                    |



# PLAN DE SITUATIE

SCARA 1:200

Vaideeni 5 (tur)



## LEGENDA

Platforma betonata



Trotuar proiectat



Parte carosabila

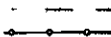


Bordura prefabricata din beton 20 x 25 cm

Bordura prefabricata din beton 10 x 15 cm

Ax proiectat

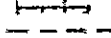
Parapet pietonal



Statie asteptare



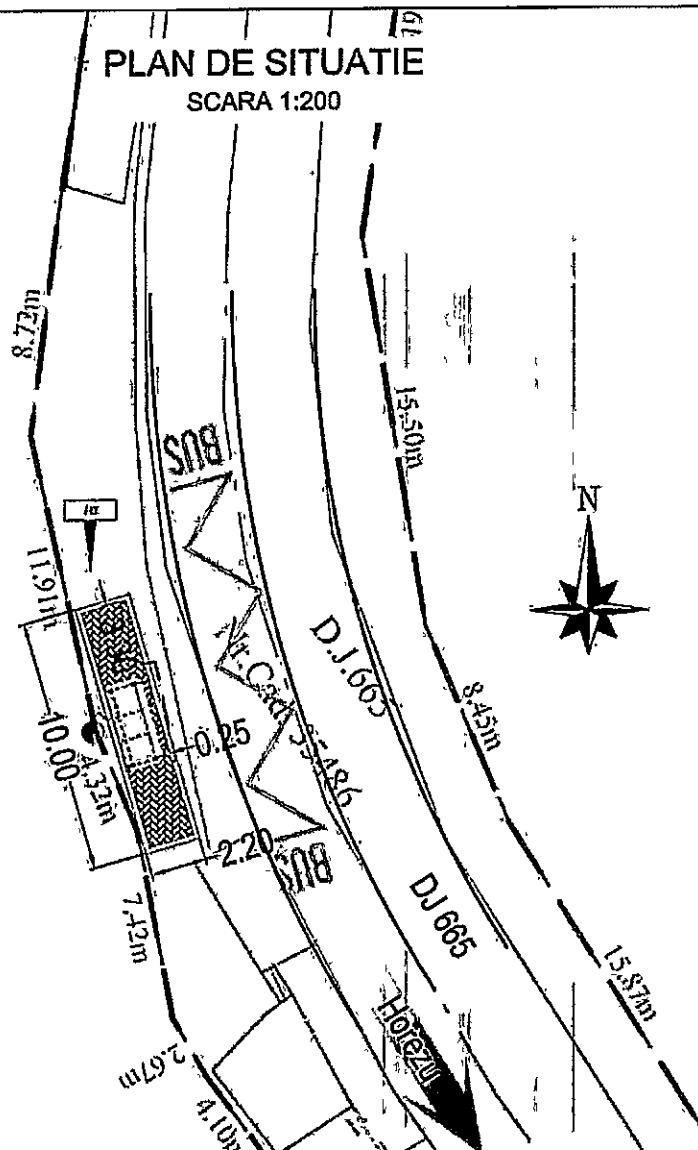
Limfa cadastrala



|                     |   |          |                  |   |                                    |
|---------------------|---|----------|------------------|---|------------------------------------|
| VERIFICATOR         | ing.  |          |                  | Referat nr.   | NR. PROIECT                        |
| VERIFICATOR/ EXPERT | NUME  | SEMNTURA | CERINTA CALITATE | REFERAT / EXPERTIZA NR. / DATA  | 326                                |
| PROIECTANT          | S.C. Urban Scope S.R.L.<br>Județul Vâlcea, Str. 1 Decembrie, nr. 7, Horezu, România |          |                  | BENEFICIAR<br>Orasul Horezu<br>Strada 1 Decembrie, numarul 7, Horezu, Romania   | NR. CONTRACT<br>2545<br>02.02.2024 |
| SEF PROIECT         | ing. RADU TINNEA  |          | SCARA<br>1:200   | TITLU PROIECT<br>MODERNIZAREA SERVICIULUI DE TRANSPORT PERSOANE LA NIVELUL ZONEI URBAINE FUNCTIONALE HOREZU, JUDEȚUL VÂLCEA | FAZA<br>S.F.                       |
| PROIECTĂȚ           | ing. Robert CALCAN  |          |                  | TITLU PLANSA<br>PLAN DE SITUATIE  | PLANSA<br>PS 03                    |
| PROIECTĂȚ           | ing. Constantin GHERMAN   |          | DATA<br>2024     | STATIA 4+5 BUS - VAIDEENI 5 (TUR-RETUR)   |                                    |
| DESENĂȚ I           | ing. Constantin GHERMAN   |          |                  |   |                                    |

# PLAN DE SITUATIE

SCARA 1:200



## LEGENDA

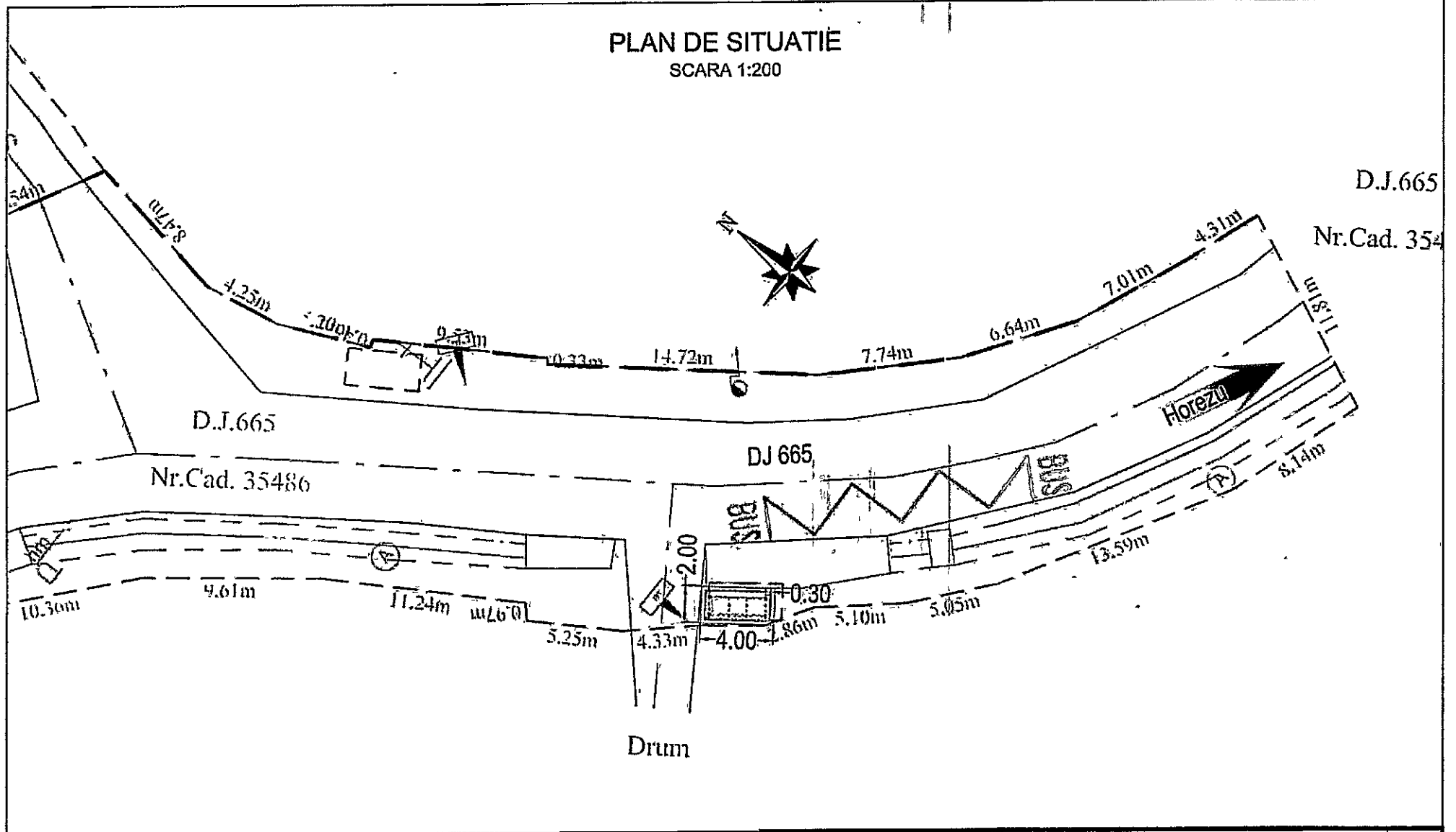
- Platforma betonata
- Trotuar proiectat
- Parte carosabila
- Bordura prefabricata din beton 20 x 25 cm
- Bordura prefabricata din beton 10 x 15 cm
- Ax proiectat
- Parapet pietonal
- Statie asteptare
- Limita cadastrala



|                     |  |           |                  |  |                                    |
|---------------------|--|-----------|------------------|--|------------------------------------|
| VERIFICATOR         | Ing:   |           |                  | Referat nr.  | NR. PROIECT                        |
| VERIFICATOR/ EXPERT | NUME   | SEMNATURA | CERINTA CALITATE | REFERAT / EXPERTIZA NR. / DATA   | 326                                |
| PROIECTANT          | SC Urban Scope SRL<br>Județul Vâlcea, CUI 35157161<br>Educației, Culturii și Tineretului<br>Floreasca Cămin, București |           |                  | BENEFICIAR<br>Orasul Horezu<br>Strada 1 Decembrie, numarul 7, Horezu, Romania  | NR. CONTRACT<br>2545<br>02.02.2024 |
| SEF PROIECT         | Ing. RADU TIMNEA   |           | SCARA<br>1:200   | TITLU PROIECT<br>MODERNIZAREA SERVICIULUI DE TRANSPORT PERSOANE LA NIVELUL ZONEI URBALE FUNCTIONALE HOREZU, JUDEȚUL VÂLCEA | FAZA<br>S.F.                       |
| PROIECTAT           | Ing. Robert CALCAN   |           |                  | TITLU PLANSA<br>PLAN DE SITUATIE<br>STATIE 6 BUS - VAIDEENI 8 (RETUR)  | PLANSA<br>PS 04                    |
| PROIECTAT           | Ing. Constantin GHERMAN  |           | DATA<br>2024     |  |                                    |
| DESENAT             | Ing. Constantin GHERMAN  |           |                  |  |                                    |

# PLAN DE SITUATIE

SCARA 1:200



## LEGENDA

Platforma betonata



Trotuar proiectat

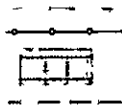
Parte carosabila

Bordura prefabricata din beton 20 x 25 cm

Bordura prefabricata din beton 10 x 15 cm

Ax proiectat

Parapet pietonal



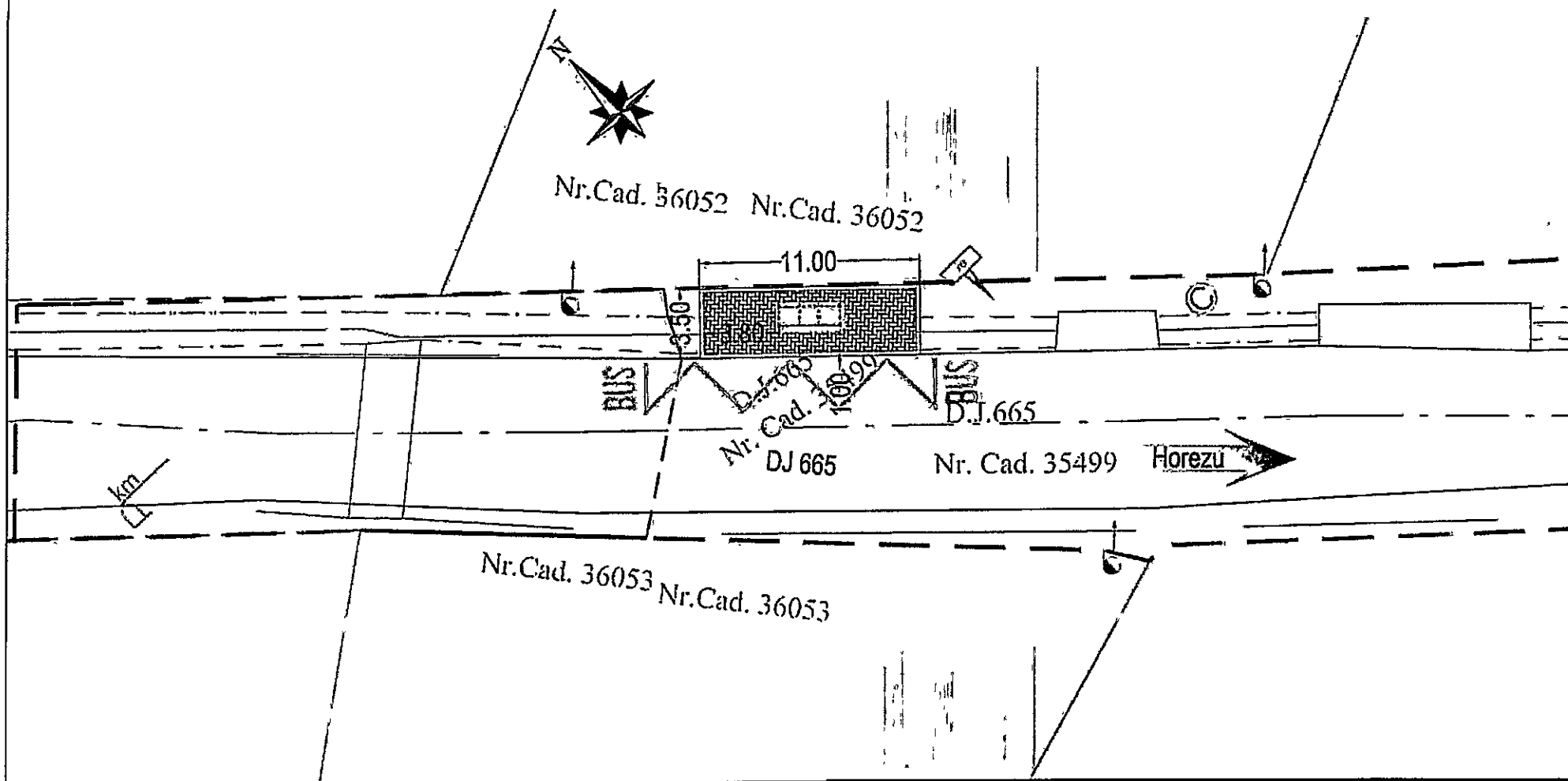
Statie asteptare

Limita cadastrala

|                        |  |           |                     |   |                                      |
|------------------------|--|-----------|---------------------|---|--------------------------------------|
| VERIFICATOR            | ing.   |           |                     | Referat nr.   | NR PROIECT                           |
| VERIFICATOR/<br>EXPERT | NUME   | SEMNATURA | CERINTA<br>CALITATE | REFERAT / EXPERTIZA NR. / DATA  | 326                                  |
| PROIECTANT             | SC Urban Scope S.R.L.<br>350/32737/2016, CUI 35752163<br>Calea Floreasca, 169A,<br>Floreasca Cube, Bucuresti |           |                     | BENEFICIAR<br>Orasul Horezu<br>Strada 1 Decembrie, numarul 7, Horezu, Romania   | NR<br>CONTRACT<br>2545<br>02.02.2024 |
| SEF PROIECT            | ing. RADU TIMNEA   |           | SCARA<br>1:200      | TITLU PROIECT<br>MODERNIZAREA SERVICIULUI DE TRANSPORT PERSOANE LA NIVELUL<br>ZONEI URBALE FUNCTIONALE HOREZU, JUDETUL VALCEA | FAZA<br>S.F.                         |
| PROIECTAT              | ing. Robert CALCAN   |           | DATA<br>2024        | TITLU PLANSA<br>PLAN DE SITUATIE<br>STATIE 7 BUS - VAIDEENI 4 (RETUR)   | PLANSA<br>PS 05                      |
| PROIECTAT              | ing. Constantin GHERMAN  |           |                     |   |                                      |
| DESENAT                | ing. Constantin GHERMAN  |           |                     |   |                                      |

# PLAN DE SITUATIE

SCARA 1:200



## LEGENDA

Platforma betonata



Trotuar proiectat

Parte carosabila

Bordura prefabricata din beton 20 x 25 cm

Bordura prefabricata din beton 10 x 15 cm

Ax proiectat

Parapet pietonal



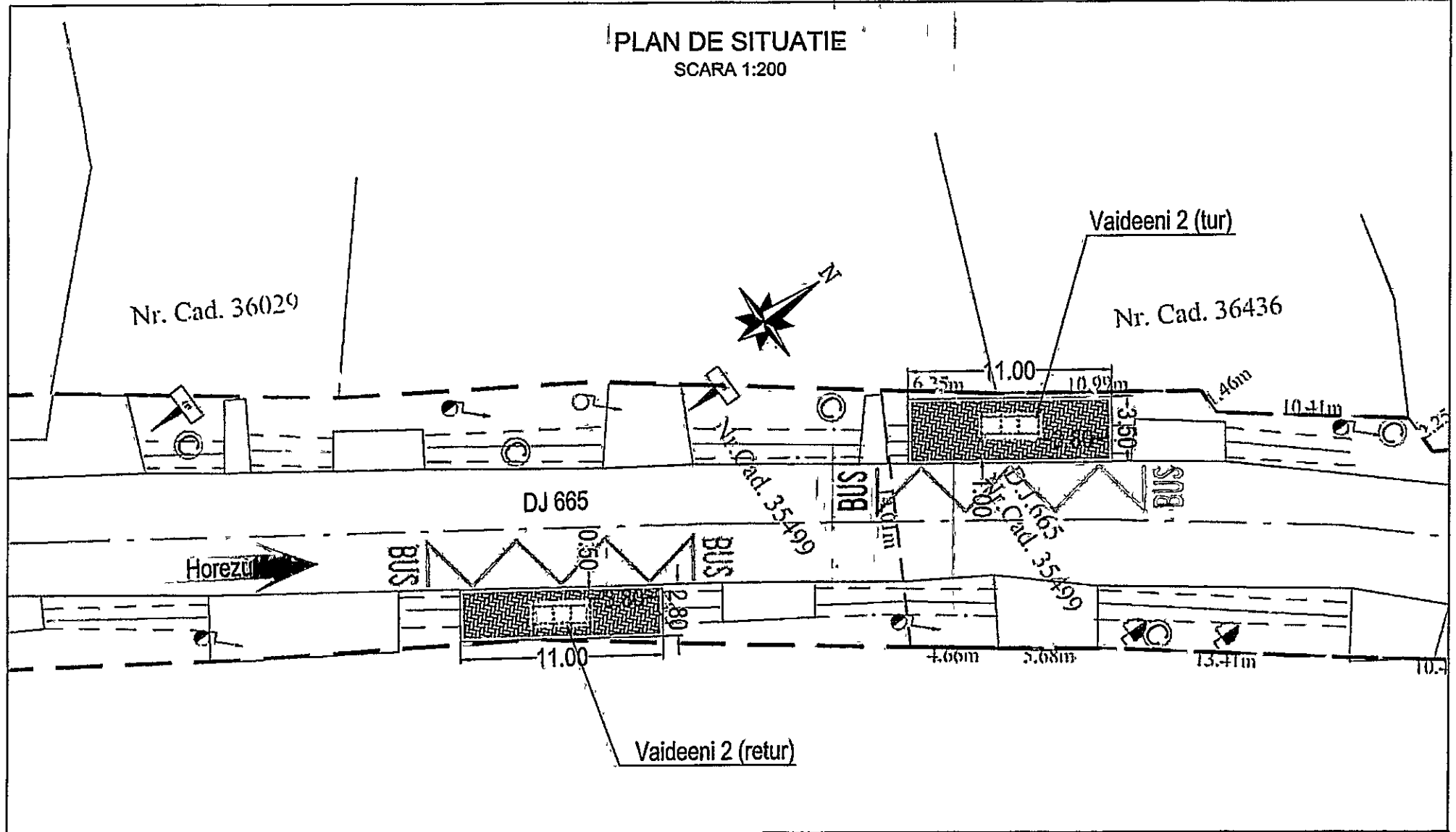
Statie asteptare

Limita cadastrata

|                         |   |           |                     |   |                                    |
|-------------------------|---|-----------|---------------------|---|------------------------------------|
| VERIFICATOR             | Ing.  |           |                     | Referat nr.   | NR. PROIECT                        |
| VERIFICATOR/<br>EXPERTI | NUME  | SEMNATURA | CERINTA<br>CALITATE | REFERAT / EXPERTIZA NR. / DATA  | 326                                |
| PROIECTANT              | S.C. Urban Scope S.R.L.<br>JCO/3273/2016, CUI 35152663<br>Calea Florescoi, Nr. 7,<br>Florescoi, Jud. Vaslui |           |                     | BENEFICIAR<br>Orasul Horezu<br>Strada 1 Decembrie, numarul 7, Horezu, Romania   | NR. CONTRACT<br>2545<br>02.02.2024 |
| SEF PROIECT             | Ing. RADU TRINEA  |           | SCARA<br>1:200      | TITLU PROIECT<br>MODERNIZAREA SERVICIULUI DE TRANSPORT PERSOANE LA NIVELUL<br>ZONEI URBALE FUNCTIONALE HOREZU, JUDETELUL VALCEA | FAZA<br>S.F.                       |
| PROIECTAT               | Ing. Robert CALCAN  |           | DATA<br>2024        | TITLU PLANSA<br>PLAN DE SITUATIE<br>STATIE 8 BUS - VAIDEENI 3 (TUR)   | PLANSA<br>PS 06                    |
| PROIECTAT               | Ing. Constantin GHERMAN   |           |                     |   |                                    |
| DESENAT                 | Ing. Constantin GHERMAN   |           |                     |   |                                    |

# PLAN DE SITUATIE

SCARA 1:200



## LEGENDA

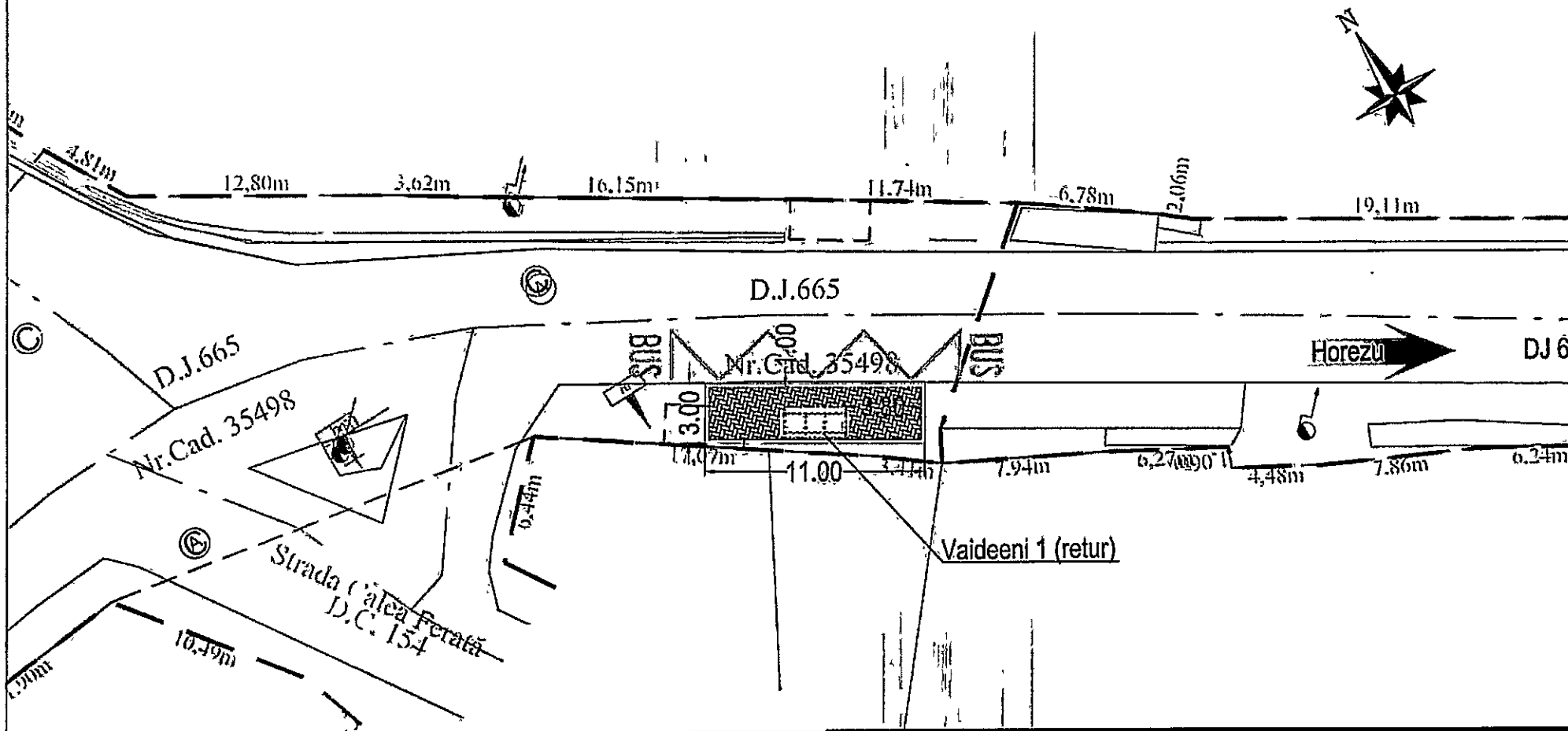
- Platforma betonata
- Trotuar proiectat
- Parte carosabila
- Bordura prefabricata din beton 20 x 25 cm
- Bordura prefabricata din beton 10 x 15 cm
- Ax proiectat
- Parapel piefonal
- Statie asteptare
- Limfa cadastrala



|                     |  |           |                  |   |                                    |
|---------------------|--|-----------|------------------|---|------------------------------------|
| VERIFICATOR         | Ing.   |           |                  | Referat nr.   | NR. PROIECT                        |
| VERIFICATOR/ EXPERT | NUME   | SEMNATURA | CERINTA CALITATE | REFERAT / EXPERTIZA NR. / DATA  | 326                                |
| PROIECTANT          | SC. Urban Scope SRL<br>M9/1111/2196, CU 35752663<br>Calea Florasca, 89A,<br>Horezu Jude. Bacau |           |                  | BENEFICIAR<br>Orasul Horezu<br>Strada 1 Decembrie, numarul 7, Horezu, Romania   | NR. CONTRACT<br>2545<br>02.02.2024 |
| SEF PROIECT         | ing. RADU TINEA  |           | SCARA<br>1:200   | TITLU PROIECT<br>MODERNIZAREA SERVICIULUI DE TRANSPORT PERSOANE LA NIVELUL ZONEI URBAINE FUNCTIONALE HOREZU, JUDETUL VALCEA | FAZA<br>S.F.                       |
| PROIECTAT           | ing. Robert CALCAN   |           |                  | TITLU PLANSA<br>PLAN DE SITUATIE  | PLANSA                             |
| PROIECTAT           | ing. Constantin GHERMAN  |           | DATA<br>2024     | STATIE 9-10 BUS - VAIDEENI 2 (TUR-RETUR)  | PS 07                              |
| DESENAT             | ing. Constantin GHERMAN  |           |                  |   |                                    |

# PLAN DE SITUATIE

SCARA 1:200



## LEGENDA

Platforma betonata



Trotuar proiectat



Parte carosabila



Bordura prefabricata din beton 20 x 25 cm

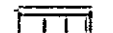
Bordura prefabricata din beton 10 x 15 cm

Ax proiectat

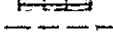
Parapet pietonal



Statie asteptare



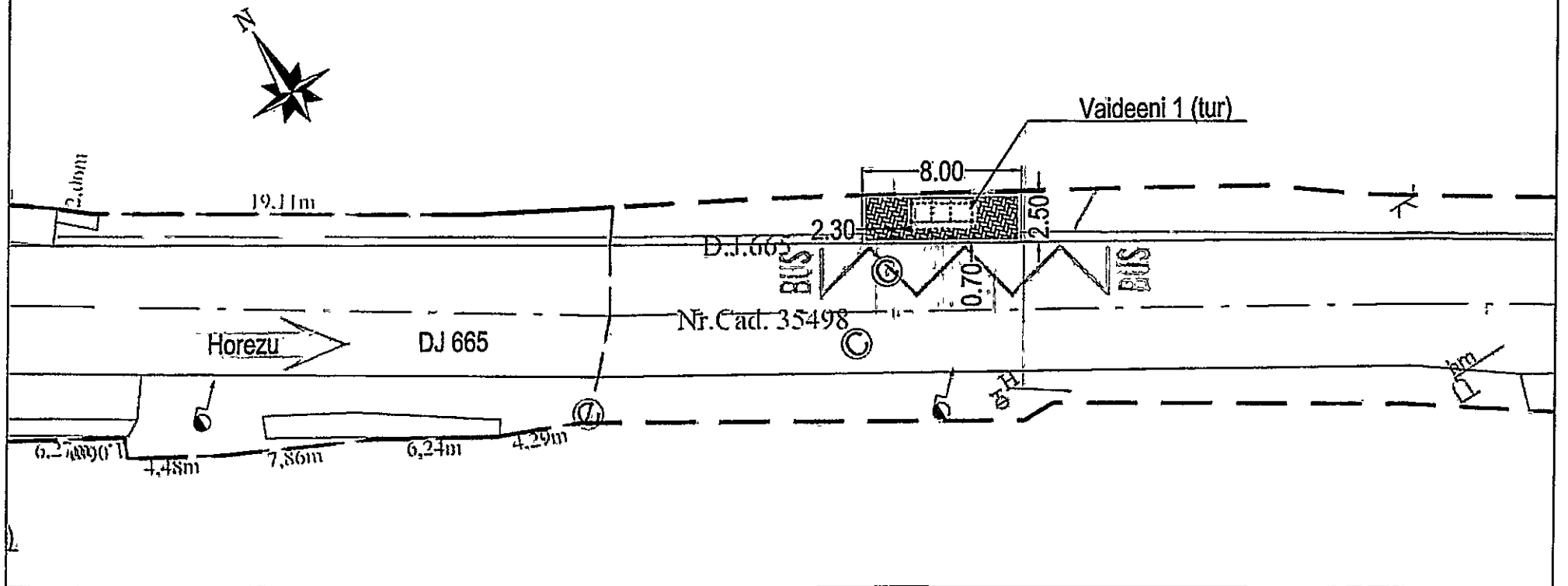
Limita cadastrala



|                        |   |           |                  |  |                                    |
|------------------------|---|-----------|------------------|--|------------------------------------|
| VERIFICATOR            | Ing.  |           |                  | Referat nr.  | NR. PROIECT                        |
| VERIFICATOR/<br>EXPERT | NUME  | SEMNATURA | CERINTA CALITATE | REFERAT / EXPERTIZA NR. / DATA   | 326                                |
| PROIECTANT             | SC Urban Scope SRL<br>Jiului 227/2016, CUI 35192863<br>Călea Floresca, 153A,<br>Floresca Cub, București |           |                  | BENEFICIAR<br>Orasul Horezu<br>Strada 1 Decembrie, numarul 7, Horezu, Romania  | NR. CONTRACT<br>2545<br>02.02.2024 |
| SEF PROIECT            | ing. RADU TIMNEA  |           | SCARA<br>1:200   | TITLU PROIECT<br>MODERNIZAREA SERVICIULUI DE TRANSPORT PERSOANE LA NIVELUL ZONEI URBADE FUNCTIONALE HOREZU, JUDETUL VALCEA | FAZA<br>S.F.                       |
| PROIECTAT              | ing. Robert CALCAN  |           | DATA<br>2024     | TITLU PLANSA<br>PLAN DE SITUATIE   | PLANSA<br>PS 08                    |
| DESENAT                | ing. Constantin GHERMAN   |           |                  | STATIE BUS 11 - VAIDEENI 1 (RETUR)   |                                    |

# PLAN DE SITUATIE

SCARA 1:200



## LEGENDA

Platforma betonată

Trotuar proiectat

Parte carosabila

Bordura prefabricată din beton 20 x 25 cm


Bordura prefabricată din beton 10 x 15 cm

Ax proiectat

Parapet pietonal

Statie asteptare

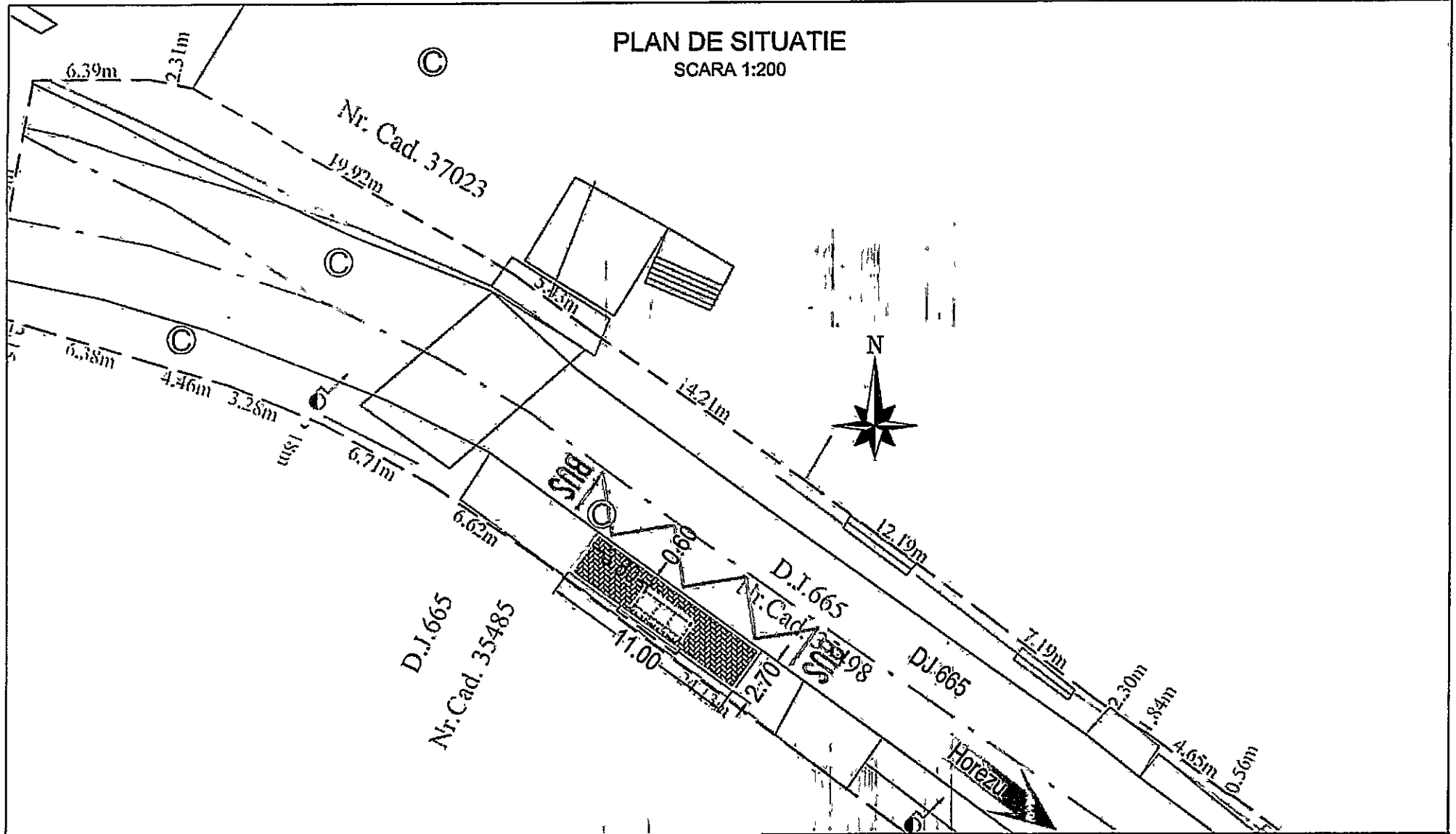
Limita cadastrata



|                        |   |           |                     |  |                    |
|------------------------|---|-----------|---------------------|--|--------------------|
| VERIFICATOR            | Ing.  |           |                     | Referat nr.  | NR. PROIECT        |
| VERIFICATOR/<br>EXPERT | NUME  | SEMNATURA | CERINTA<br>CALITATE | REFERAT / EXPERTIZA NR. / DATA   | 326                |
| PROIECTANT             | S.C. Urban Scope S.R.L.<br>Județul Vâlcea, Strada 1 Decembrie, numărul 7, Horezu, România |           |                     | BENEFICIAR   | NR. CONTRACT       |
|                        |   |           |                     | Orasul Horezu<br>Strada 1 Decembrie, numărul 7, Horezu, Romania  | 2545<br>02.02.2024 |
| SEF PROIECT            | Ing. RADU TIMNEA  |           | SCARA               | TITLU PROIECT  | FAZA               |
| PROIECTAT              | Ing. Robert CALCAN  |           | 1:200               | MODERNIZAREA SERVICIULUI DE TRANSPORT PERSOANE LA NIVELUL<br>ZONEI URBANE FUNCTIONALE HOREZU, JUDEȚUL VÂLCEA | S.F.               |
| PROIECTAT              | Ing. Constantin GHERMAN   |           | DATA                | TITLU PLANSA   | PLANSA             |
| DESENAT                | Ing. Constantin GHERMAN   |           | 2024                | PLAN DE SITUATIE<br>STATIE BUS 12 - VAIDEENI 1 (TUR)   | PS 09              |


# PLAN DE SITUATIE

SCARA 1:200



## LEGENDA

Platforma betonata



Trotuar proiectat




Parte carosabila

Bordura prefabricata din beton 20 x 25 cm

Bordura prefabricata din beton 10 x 15 cm

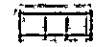
Ax proiectat



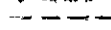
Parapet pietonal



Statie asteptare



Limita cadastrala

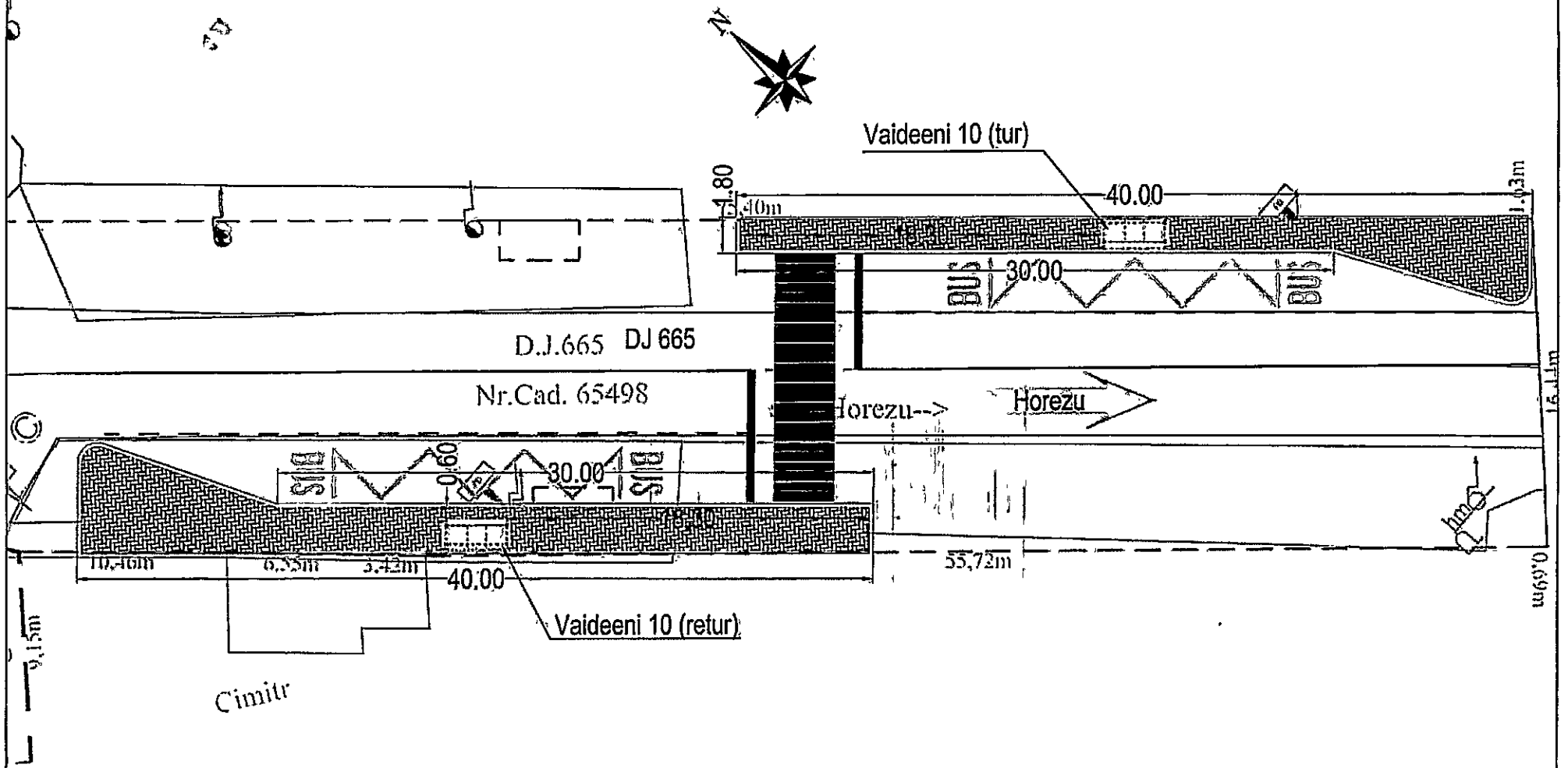


|                    |  |           |                  |  |                                    |
|--------------------|--|-----------|------------------|--|------------------------------------|
| VERIFICATOR        | Ing.   |           |                  | Referat nr.  | NR. PROIECT                        |
| VERIFICATOR/EXPERT | NUME   | SEMNATURA | CERINTA CALITATE | REFERAT / EXPERTIZA NR. / DATA   | 326                                |
| PROIECTANT         | S.C. Urban Scope SRL<br>J40/3273/2016, CUI 35757063<br>Calea Floreasca, 169A,<br>Floreasca Club, Bucuresti |           |                  | BENEFICIAR<br>Orasul Horezu<br>Strada 1 Decembrie, numarul 7, Horezu, Romania  | NR. CONTRACT<br>2545<br>02.02.2024 |
| SEF PROIECT        | Ing. RADU TIMNEA   |           | SCARA<br>1:200   | TITLU PROIECT<br>MODERNIZAREA SERVICIULUI DE TRANSPORT PERSOANE LA NIVELUL ZONEI URBALE FUNCTIONALE HOREZU, JUDETEL VALCEA | FAZA<br>S.F.                       |
| PROIECTAT          | Ing. Robert CALCAN   |           |                  | TITLU PLANSA<br>PLAN DE SITUATIE   | PLANSA                             |
| PROIECTAT          | Ing. Constantin GHERMAN  |           | DATA<br>2024     | STATIE 13 BUS - VAIDEENI 9 (RETURI)  | PS 10                              |
| DESENA             | Ing. Constantin GHERMAN  |           |                  |  |                                    |



# PLAN DE SITUATIE

SCARA 1:200



## LEGENDA

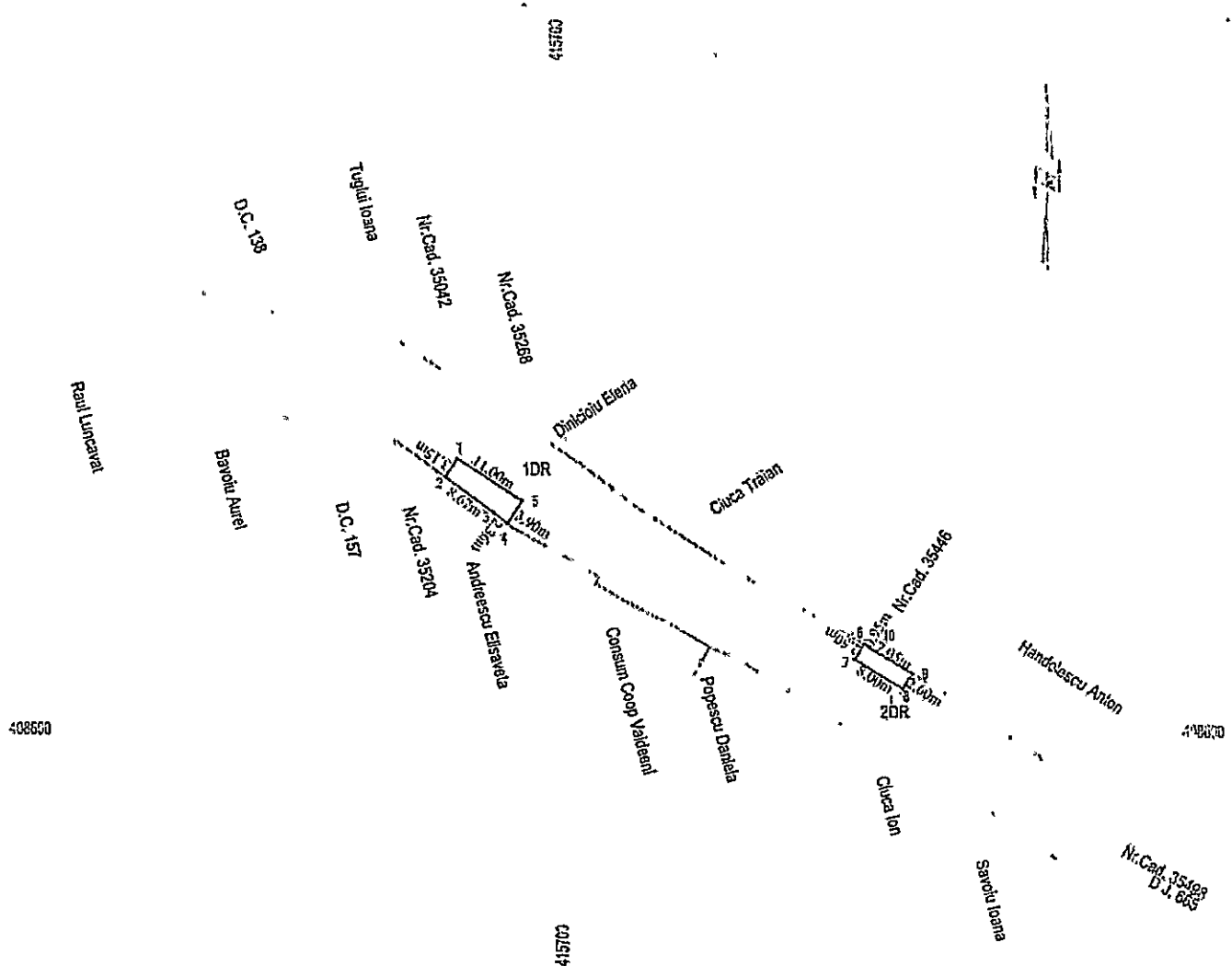
- Platforma betonata
- Trotuar proiectat
- Parte carosabila
- Bordura prefabricata din beton 20 x 25 cm
- Bordura prefabricata din beton 10 x 15 cm
- Ax proiectat
- Parapet pietonal
- Statie asteptare
- Limita cadastrala

|                     |   |           |                  |   |                                    |
|---------------------|---|-----------|------------------|---|------------------------------------|
| VERIFICATOR         | Ing.  |           |                  | Referat nr.   | NR. PROIECT                        |
| VERIFICATOR/ EXPERT | NUME  | SEMNATURA | CERINTA CALITATE | REFERAT / EXPERTIZA NR. / DATA  | 326                                |
| PROIECTANT          | S.C. Urban Scope S.R.L.<br>JL023212/2016, CN 39751643<br>Calea Horezului, 149A,<br>Horezului, Bacau |           |                  | BENEFICIAR<br>Orasul Horezu<br>Strada 1 Decembrie, numarul 7, Horezu, Romania   | NR. CONTRACT<br>2545<br>02.02.2024 |
| SEF PROIECT         | Ing. RADU TRINEA  |           | SCARA<br>1:200   | TITLU PROIECT<br>MODERNIZAREA SERVICIULUI DE TRANSPORT PERSOANE LA NIVELUL ZONEI URBALE FUNCTIONALE HOREZULUI, JUDEȚUL VĂLCEA | FAZA<br>S.F.                       |
| PROIECTAT           | Ing. Robert CALCAN  |           | DATA<br>2024     | TITLU PLANSA<br>PLAN DE SITUATIE  | PLANSA<br>PS 11                    |
| DESENAT             | Ing. Constantin GHERMAN   |           |                  | STATIE 14-15 BUS - VAIDEENI 10 (TUR-RETUR)  |                                    |

# PLAN DE AMPLASAMENT ȘI DELIMITARE A IMOBILULUI

scara 1:1000

|                               |  |   |
|-------------------------------|--|---|
| Număr cadastral<br>35498      | Suprafața măsurată a<br>imobilului [m.p.]<br>58        | Adresa imobilului<br>Sat Vaideeni, D.J.665, Stația 1, Stația 1 Retur intravilan |
| Număr Carte Funciară<br>35498 | Unitate Administrativ Teritorială (U.A.T.)<br>Vaideeni |   |



## A. Date referitoare la teren

| Nr. parcelă | Categorie de folosință | Suprafața [m.p.] |
|-------------|------------------------|------------------|
| 1           | DR                     | 38               |
| 2           | DR                     | 20               |
| Total       |                        | 58               |

### Mențiuni

(Stația 1 Retur) Situat la Km 63 + 150 m , X= 408635.691 Y= 415687.700  
 (Stația 1 Tur) Situat la Km 63 + 150 m , X= 408609.876 Y= 415745.774

## B. Date referitoare la construcții

| Cod   | Destinația | Suprafața construită la sol [m.p.] |
|-------|------------|------------------------------------|
| Total |            |                                    |

### Mențiuni

Suprafața totală măsurată a imobilului= 58 m.p.

Suprafața din act=

### Executant

**BADI CIPRIAN - CONSTANTIN**

AUTORIZAȚIE: SERIA RO-VL-F, NR. 0095, ELIBERATĂ DE A.N.C.P.I., CATEGORIA B

Confirm executarea măsurătorilor la teren, corectitudinea întocmirii documentației cadastrale și corespondența acesteia cu realitatea din teren

Semnătura și ștampila

Data: 27.03.2024

Inspector .....

Confirm atribuirea numărului cadastral și introducerea imobilului în sistemul integrat de cadastru și carte funciară

Semnătura:

# PLAN DE AMPLASAMENT ȘI DELIMITARE A IMOBILULUI

scara 1:1000

Număr cadastral 35499      Suprafața măsurată a imobilului [m.p.] 74      Adresa imobilului Sat Izvoru Rece, D.J.665, Stația 2, Stația 2 Retur intravilan

Număr Carte Funciară 35499      Unitate Administrativ Teritorială (U.A.T.) Vaideeni



## A. Date referitoare la teren

| Nr. parcelă | Categorie de folosință | Suprafața [m.p.] | Mențiuni   |
|-------------|------------------------|------------------|--|
| 1           | DR                     | 32               | (Stația 2 Retur) Situat la Km 59 + 750 m . X= 407767.071 Y= 413214.582 |
| 2           | DR                     | 42               | (Stația 2 Tur) Situat la Km 59 + 750 m . X= 408116.085 Y= 413659.615   |
| Total       |                        | 74               |  |

## B. Date referitoare la construcții

| Cod   | Destinația | Suprafața construită la sol [m.p.] | Mențiuni |
|-------|------------|------------------------------------|----------|
| Total |            |                                    |          |

Suprafața totală măsurată a imobilului = 74 m.p.

Suprafața din act =

### Executant

BADI CIPRIAN - CONSTANTIN

AUTORIZAȚIE: SERIA RO-VL-F, NR. 0095, ELIBERATĂ DE A.N.C.P.I., CATEGORIA B

Confirm executarea măsurătorilor la teren, corectitudinea întocmirii documentației cadastrale și corespondența acestora cu realitatea din teren

Semnătura și ștampila  
Data: 10.04.2024

Inspector .....

Confirm atribuirea numărului cadastral și introducerea imobilului în sistemul integrat de cadastru și carte funciară

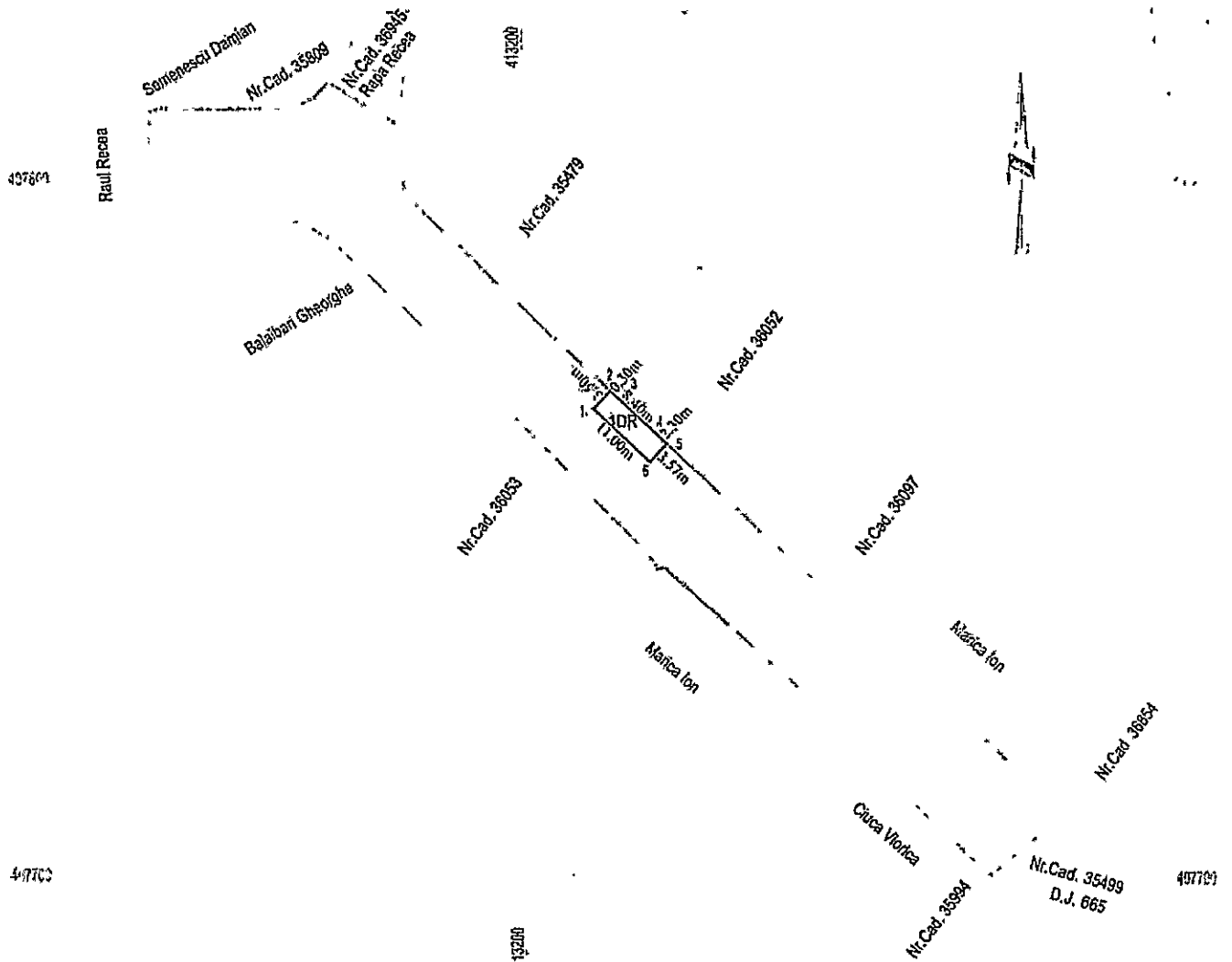
Semnătura:

# PLAN DE AMPLASAMENT ȘI DELIMITARE A IMOBILULUI

scara 1:1000

Număr cadastral 35499      Suprafața măsurată a imobilului [m.p.] 39      Adresa imobilului Sat Izvoru Rece, D.J.665, Stația 3, intravilan

Număr Carte Funciară 35499      Unitate Administrativ Teritorială (U.A.T.) Vaideeni



## A. Date referitoare la teren

| Nr. parcelă | Categorie de folosință | Suprafața [m.p.] | Mențiuni  |
|-------------|------------------------|------------------|---|
| 1           | DR                     | 39               | (Stația 3) Situat la Km 59 + 50 m , X= 407767.071 Y= 413214.582 |
| Total       |                        | 39               |   |

## B. Date referitoare la construcții

| Cod   | Destinația | Suprafața construită la sol [m.p.] | Mențiuni |
|-------|------------|------------------------------------|----------|
| Total |            |                                    |          |

Suprafața totală măsurată a imobilului= 39 m.p.

Suprafața din act=

Executant

**BADI CIPRIAN - CONSTANTIN**

AUTORIZAȚIE: SERIA RO-VI-F, NR. 0095, ELIBERATĂ DE A.N.C.P.I., CATEGORIA B

Confirm executarea măsurătorilor la teren, corectitudinea întocmirii documentației cadastrale și corespondența acesteia cu realitatea din teren

Semnătura și ștampila  
Data: 10.04.2024

Inspector .....

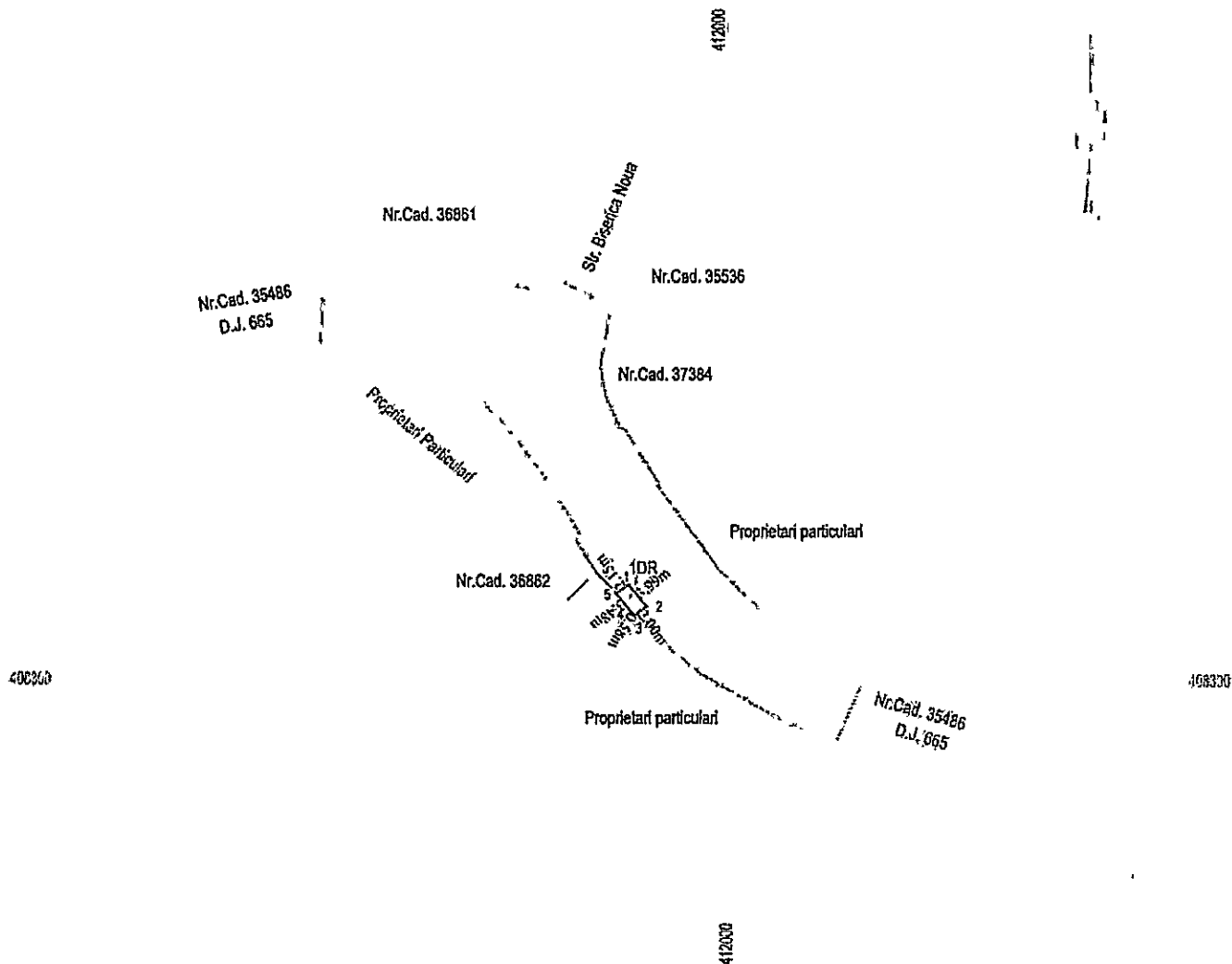
Confirm atribuirea numărului cadastral și introducerea imobilului în sistemul integrat de cadastru și carte funciara

Semnătura:

# PLAN DE AMPLASAMENT ȘI DELIMITARE A IMOBILULUI

scara 1:1000

|                               |  |  |
|-------------------------------|--|--|
| Număr cadastral<br>35486      | Suprafața măsurată a<br>imobilului [m.p.]<br>9 | Adresa imobilului<br>Sat Cornet, D.J.665, Stația 4, intravilan |
| Număr Carte Funciară<br>35486 |  | Unitate Administrativ Teritorială (U.A.T.)<br>Vaideeni         |



## A. Date referitoare la teren

| Nr. parcelă | Categorie de folosință | Suprafața [m.p.] |
|-------------|------------------------|------------------|
| I           | DR                     | 9                |
| Total       |                        | 9                |

Mențiuni

Stația 4, Situat la  $R_m 57 + 150m$ ,  $X=408313.273$   $Y=411986.969$

## B. Date referitoare la construcții

| Cod   | Destinația | Suprafața construită la sol [m.p.] |
|-------|------------|------------------------------------|
| Total |            |                                    |

Mențiuni

Suprafața totală măsurată a imobilului = 9 m.p.

Suprafața din act =

Executant

**BADI CIPRIAN - CONSTANTIN**

AUTORIZAȚIE SERIA RO-VL-F, NR. 0095, ELIBERATĂ DE A.N.C.P.I., CATEGORIA B

Confirm executarea măsurătorilor la teren, corectitudinea întocmirii documentației cadastrale și corespondența acesteia cu realitatea din teren

Semnătura și ștampila  
Data: 10.04.2024

Inspector .....

Confirm atribuirea numărului cadastral și introducerea imobilului în sistemul integrat de cadastru și carte funciară

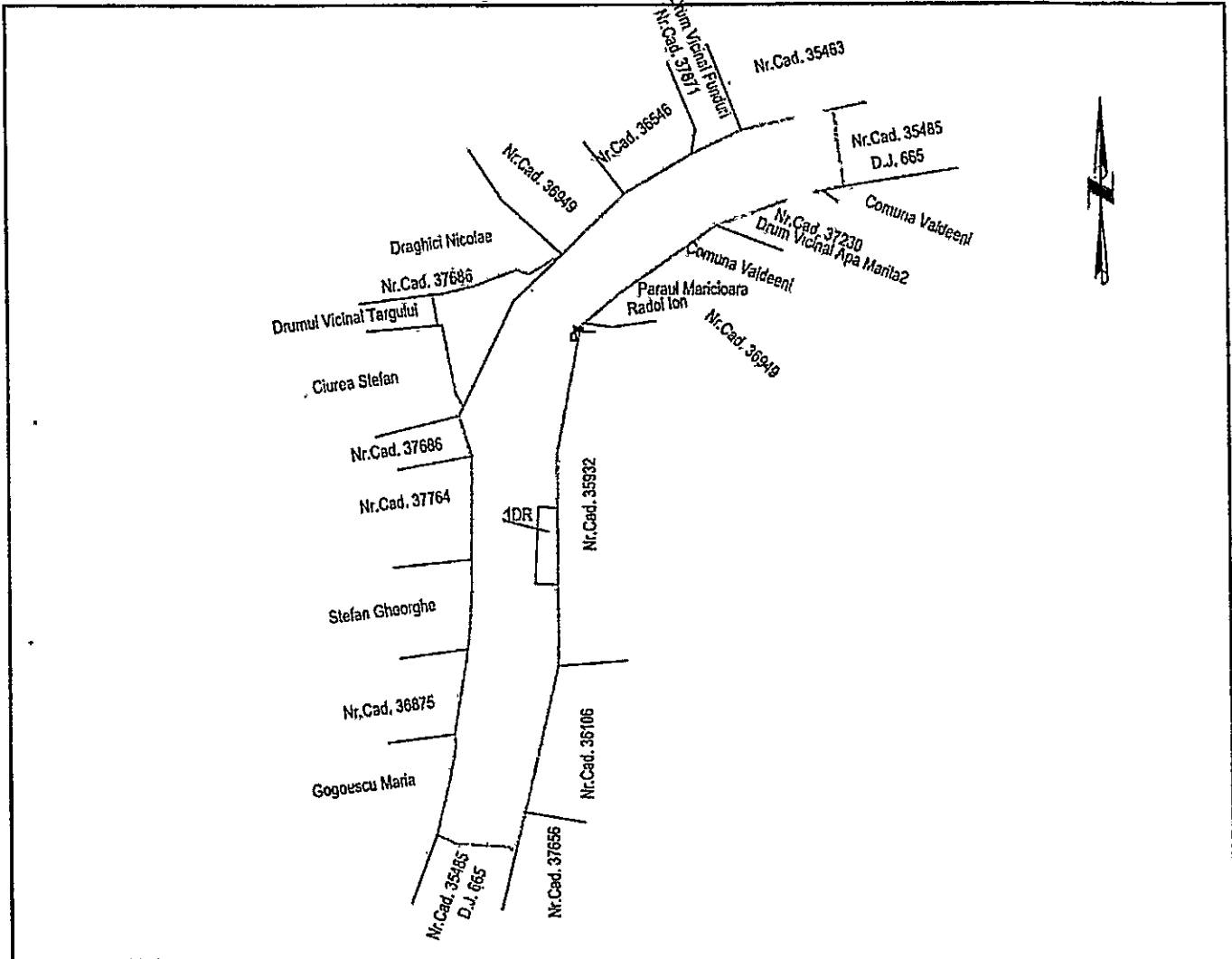
Semnătura:

# PLAN DE AMPLASAMENT ȘI DELIMITARE A IMOBILULUI

scara 1:1000

|                 |  |  |
|-----------------|--|--|
| Număr cadastral | Suprafața măsurată a imobilului [m.p.] | Adresa imobilului  |
| 35485           | 45                                     | Sat Marita, D.J.665, Drum Vicinal Targului, Statia 5 Retur, intravilan |

|                      |  |
|----------------------|--|
| Număr Carte Funciară | Unitate Administrativ Teritorială (U.A.T.) |
| 35485                | Vaideeni                                   |



### A. Date referitoare la teren

| Nr. parcelă | Categorie de folosință | Suprafața [m.p.] | Mențiuni  |
|-------------|------------------------|------------------|---|
| 1           | DR                     | 33               | (Statia 5 retur) Situat la Km 55+ 700 , X= 408897.434 Y= 411006.015 |
| Total       |                        | 33               |   |

### B. Date referitoare la construcții

| Cod   | Destinația | Suprafața construită la sol [m.p.] | Mențiuni |
|-------|------------|------------------------------------|----------|
| Total |            |                                    |          |

Suprafața totală măsurată a imobilului=45 m.p.

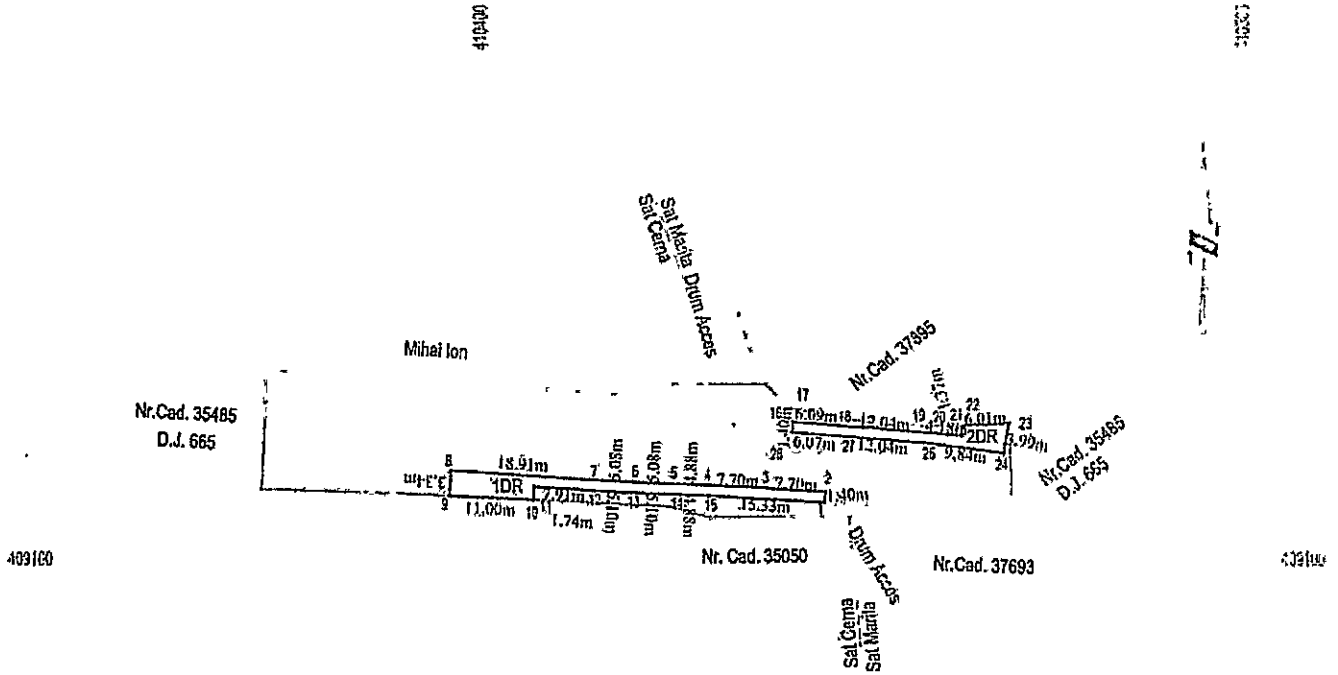
Suprafața din act=

|   |  |
|---|--|
| <p><b>Executant</b><br/> <b>BADI CIPRIAN - CONSTANTIN</b><br/>                 AUTORIZAȚIE: SERIA RO-VL-F, NR. 0055, ELIBERATĂ DE A.N.C.P.I., CATEGORIA B<br/>                 Confirm executarea măsurătorilor la teren, corectitudinea întocmirii documentației cadastrale și corespondența acesteia cu realitatea din teren</p> <p>Semnătură și ștampila<br/>                 Data: 27.03.2024</p> | <p>Inspector .....</p> <p>Confirm atribuirea numărului cadastral și introducerea imobilului în sistemul integrat de cadastru și carte funciară</p> <p>Semnătura:</p> |
|---|--|

# PLAN DE AMPLASAMENT ȘI DELIMITARE A IMOBILULUI

scara 1:1000

|                      |  |  |
|----------------------|--|--|
| Număr cadastral      | Suprafața măsurată a imobilului [m.p.]     | Adresa imobilului  |
| 35485                | 141  | Sat Cerna și sat Marita, D.J.665, Stația 6 și Stația 6 Retur, intravilan |
| Număr Carte Funciară | Unitate Administrativ Teritorială (U.A.T.) |  |
| 35485                | Vaideeni                                   |  |



## A. Date referitoare la teren

| Nr. parcelă | Categorie de folosință | Suprafața [m.p.] | Mențiuni  |
|-------------|------------------------|------------------|---|
| 1           | DR                     | 90               | (Stația 6 Retur), Situat la Km 54 + 800m , X= 409111.076 Y=410401.571 |
| 2           | DR                     | 51               | (Stația 6 Tur) Situat la Km 54 + 800m , X= 409117.344 Y=410464.783    |
| Total       |                        | 141              |   |

## B. Date referitoare la construcții

| Cod   | Destinația | Suprafața construită la sol [m.p.] | Mențiuni |
|-------|------------|------------------------------------|----------|
| Total |            |                                    |          |

Suprafața totală măsurată a imobilului= 141 m.p.

Suprafața din act=

### Executant

**BADI CIPRIAN - CONSTANTIN**  
 AUTORIZAȚIE SERIA RO-VL-F, NR. 0095, ELIBERATĂ DE A.N.C.P.I., CATEGORIA B  
 Conținut executarea măsurătorilor în teren, corectitudinea întocmirii documentației cadastrale și corespondența acestora cu realitatea din teren

Inspector .....  
 Confirmați strălucirea numărului cadastral și introducerea imobilului în sistemul integrat de cadastru și carte funciară

Semnătura și ștampila  
 Data: 10.04.2024

Semnătura:

# PLAN DE AMPLASAMENT ȘI DELIMITARE A IMOBILULUI

scara 1:1000

Număr cadastral : Suprafața măsurată a  
 35486 : imobilului [m.p.] Adresa imobilului  
 25 Sat Marita, D.J.665, Statia 8, intravilan  
 Număr Carte Funciară : Unitate Administrativ Teritorială (U.A.T.)  
 35486 Vaideeni



## A. Date referitoare la teren

| Nr. parcele | Categorie de folosință | Suprafața [m.p.] | Mențiuni   |
|-------------|------------------------|------------------|--|
| 1           | DR                     | 25               | Statia 8, Situat la Km 56 + 400m , X=408829.972 Y=411557.188 |
| Total       |                        | 25               |  |

## B. Date referitoare la construcții

| Cod   | Destinația | Suprafața construită la sol [m.p.] | Mențiuni |
|-------|------------|------------------------------------|----------|
| Total |            |                                    |          |

Suprafața totală măsurată a imobilului= 25 m.p.

Suprafața din act=

Executant

**BADI CIPRIAN - CONSTANTIN**

AUTORIZAȚIE SERIA RO-VI-F, NR. 0095, ELIBERATĂ DE A.N.C.P.I., CATEGORIA B

Confirm executarea măsurătorilor la teren, corectitudinea întocmirii documentației cadastrale și corespondența acestora cu realitatea din teren

Inspector .....

Confirm atribuirea numărului cadastral și introducerea imobilului în sistemul integrat de cadastru și carte funciară

Semnătura și stampila

Data: 10.04.2024

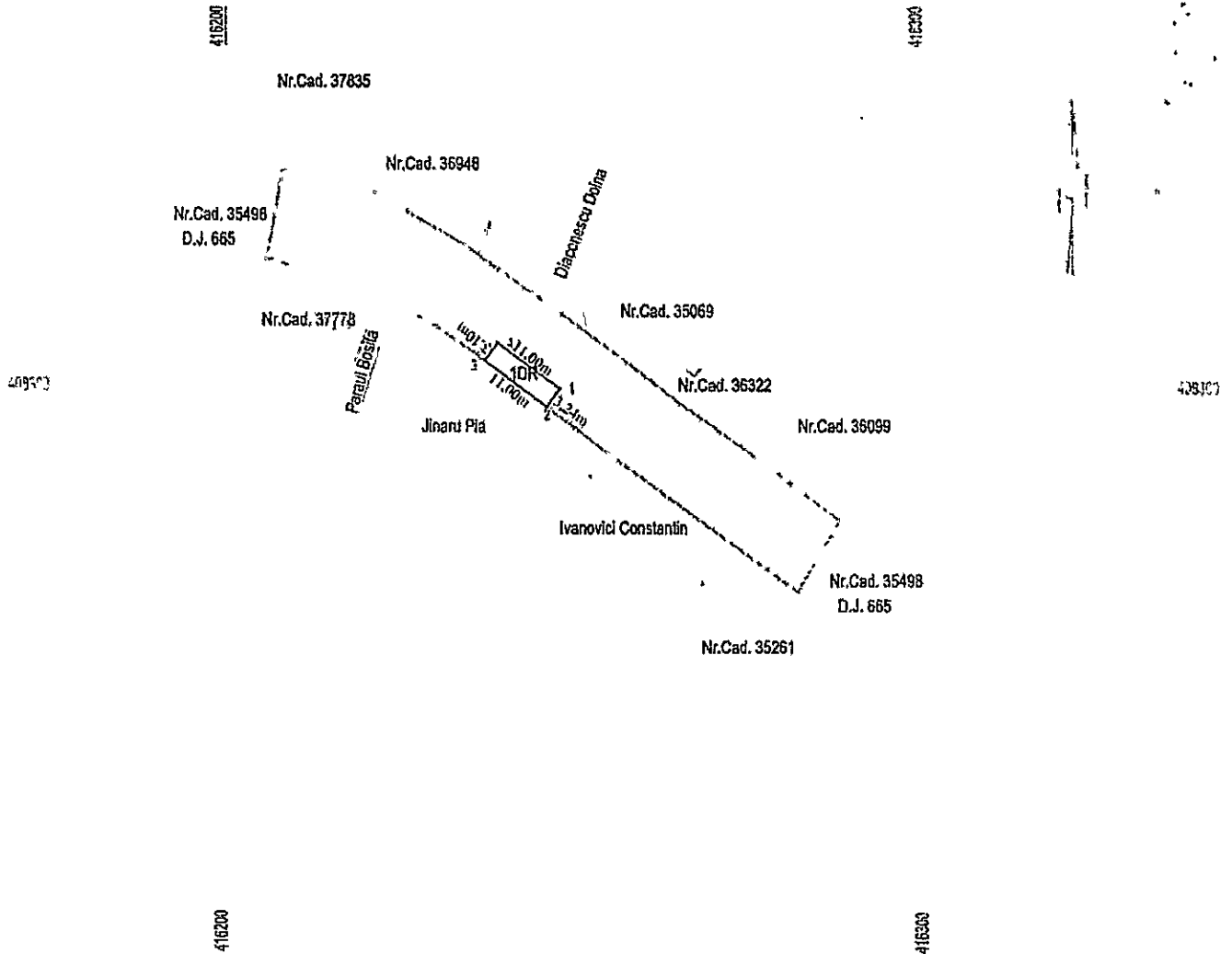
Semnătura:



# PLAN DE AMPLASAMENT ȘI DELIMITARE A IMOBILULUI

scara 1:1000

|                               |  |   |
|-------------------------------|--|---|
| Număr cadastral<br>35498      | Suprafața măsurată a<br>imobilului [m.p.]<br>35        | Adresa imobilului<br>Sat Vaideeni, D.J.665, Stația 9 Retur intravilan |
| Număr Carte Funciară<br>35498 | Unitate Administrativ Teritorială (U.A.T.)<br>Vaideeni |   |



## A. Date referitoare la teren

| Nr. parcelă | Categorie de folosință | Suprafața [m.p.] | Mențiuni   |
|-------------|------------------------|------------------|--|
| 1           | DR                     | 35               | (Stația 9) Situat la Km 63 + 700 , X= 408303,155 Y= 416242.073 |
| Total       |                        | 35               |  |

## B. Date referitoare la construcții

| Cod   | Destinație | Suprafața construită la sol [m.p.] | Mențiuni |
|-------|------------|------------------------------------|----------|
| Total |            |                                    |          |

Suprafața totală măsurată a imobilului= 35 m.p.  
Suprafața din act=

**Executant**  
BADI CIPRIAN - CONSTANTIN  
AUTORIZAȚIE SERIA RO-VI-F, NR. 0095, ELIBERATĂ DE A.N.C.P.J., CATEGORIA B  
Confirm executarea măsurătorilor la teren, corectitudinea întocmirii documentației cadastrale și corespondența acesteia cu realitatea din teren  
Semnătura și stampila  
Data: 10.04.2024

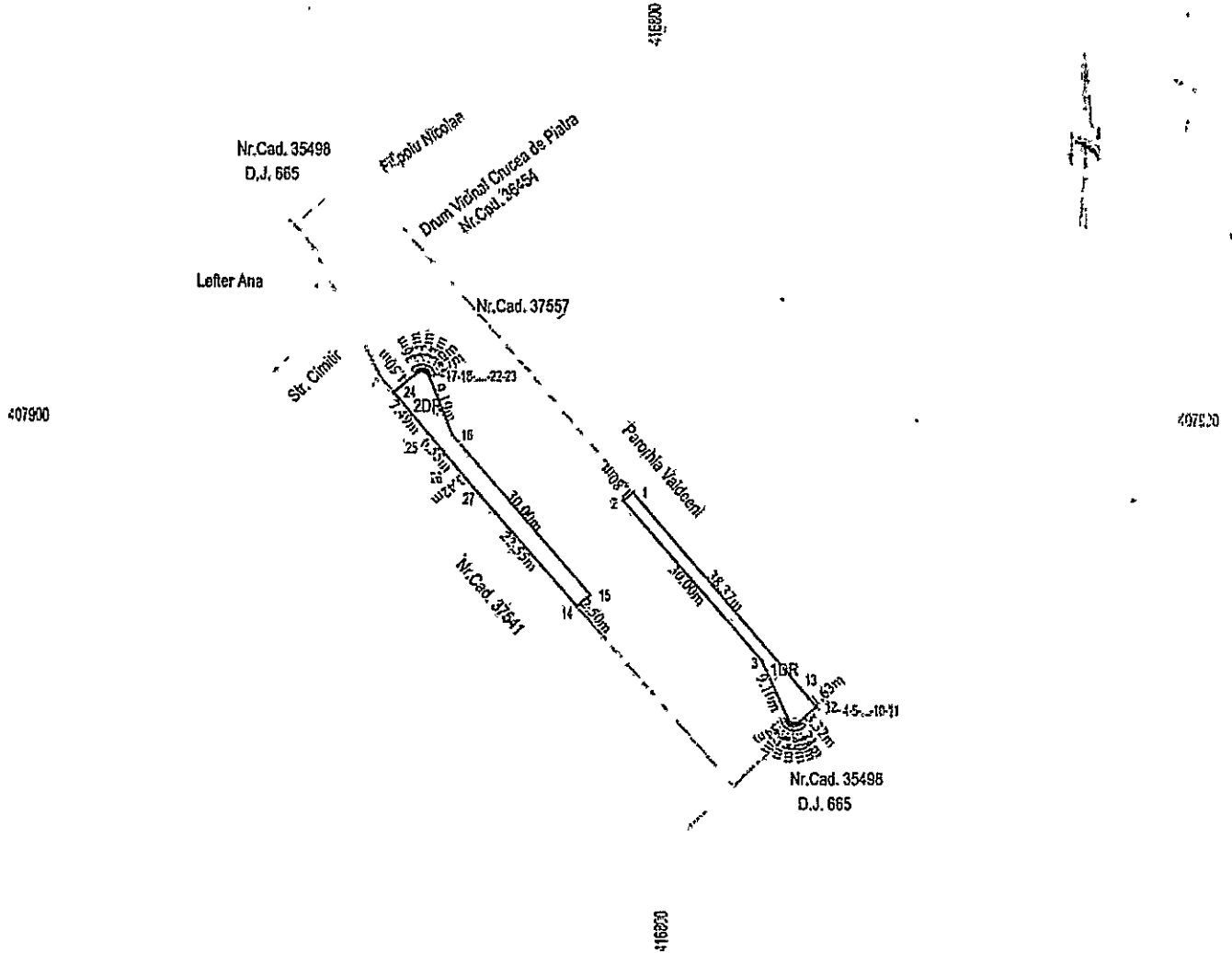
**Inspector** .....  
Confirm atribuirea numărului cadastral și introducerea imobilului în sistemul integrat de cadastru și carte funciară

Semnătura:

# PLAN DE AMPLASAMENT ȘI DELIMITARE A IMOBILULUI

scara 1:1000

|                               |  |  |
|-------------------------------|--|--|
| Număr cadastral<br>35498      | Suprafața măsurată a<br>imobilului [m.p.]<br>202       | Adresa imobilului<br>Sat Vaideeni, D.J.665, Stația 10, Stația 10 retur, intravilan |
| Număr Carte Funciară<br>35498 | Unitate Administrativ Teritorială (U.A.T.)<br>Vaideeni |  |



## A. Date referitoare la teren

| Nr. parcelă | Categorie de folosință | Suprafața [m.p.] |
|-------------|------------------------|------------------|
| 1           | DR                     | 83               |
| 2           | DR                     | 119              |
| Total       |                        | 202              |

### Mențiuni

(Stația 10 Tur) Situat la Km 64 +400 , X= 407860.361 Y= 416818.245  
(Stația 10 Retur) Situat la Km 64 + 400 , X= 407905.414 Y= 416764.665

## B. Date referitoare la construcții

| Cod   | Destinația | Suprafața construită la sol [m.p.] |
|-------|------------|------------------------------------|
| Total |            |                                    |

### Mențiuni

Suprafața totală măsurată a imobilului= 202 m.p.

Suprafața din act=

Executant

**BADI CIPRIAN - CONSTANTIN**

AUTORIZAȚIE: SERIA RO-VL-F, NR. 0095, ELIBERATĂ DE AN.C.P.I., CATEGORIA B

Confirm executarea măsurătorilor la teren, corectitudinea întoarcerii documentației cadastrale și corespondența acestora cu realitatea din teren

Semnătura și ștampila  
Data: 10.04.2024

Inspector .....

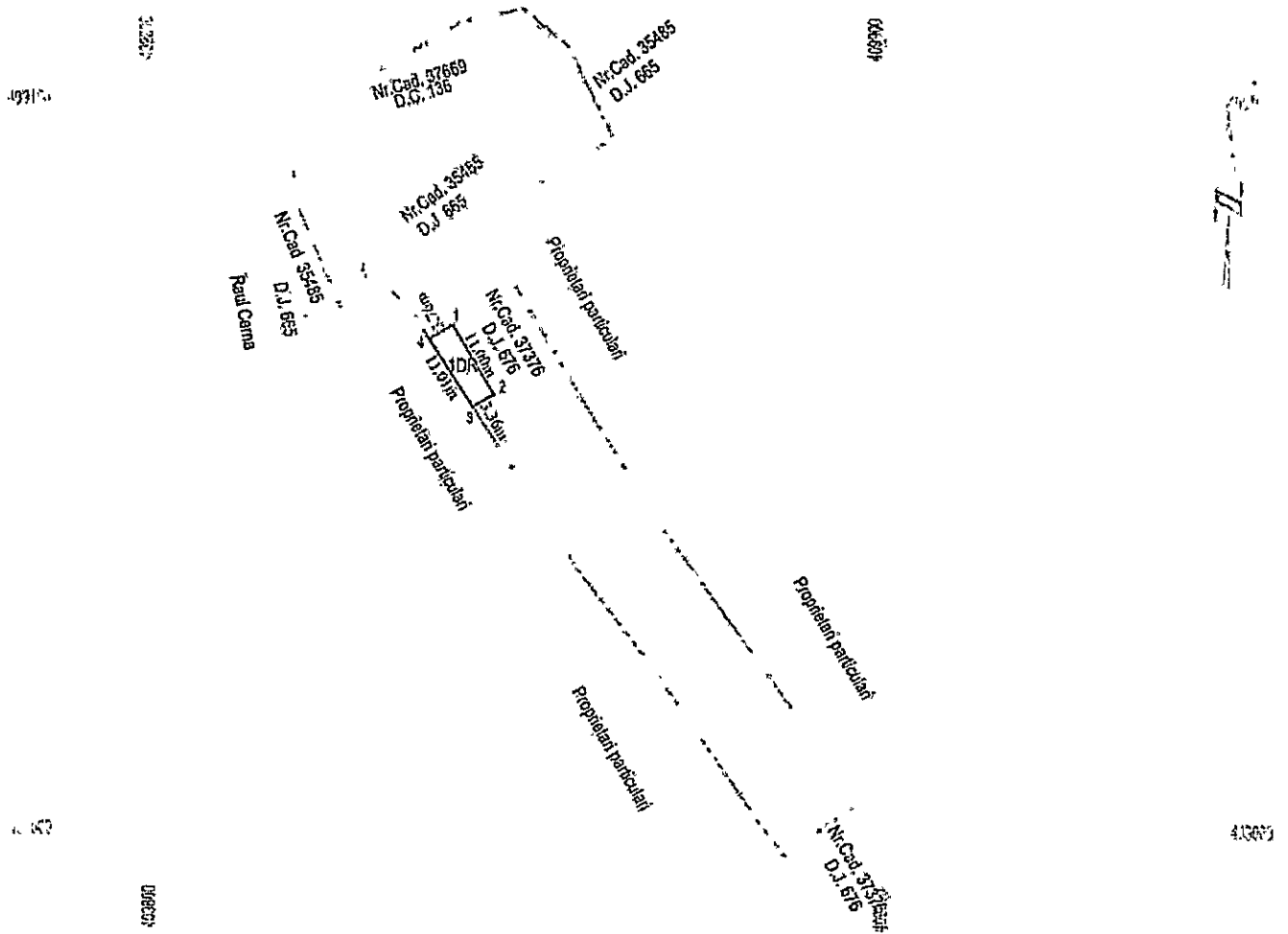
Confirm atribuirea numărului cadastral și introducerea imobilului în sistemul integrat de cadastru și carte funciara

Semnătura:

# PLAN DE AMPLASAMENT ȘI DELIMITARE A IMOBILULUI

scara 1:1000

|                      |  |  |
|----------------------|--|--|
| Număr cadastral      | Suprafața măsurată a imobilului [m.p.]     | Adresa imobilului  |
| 37376, 35485, 37669  | 39   | Sat Cerna, Str. D.J.676, Stația 7(Capat Linie), intravilan |
| Număr Carte Funciară | Unitate Administrativ Teritorială (U.A.T.) |  |
| 37376, 35485, 37669  | Vaideeni                                   |  |



### A. Date referitoare la teren

| Nr. parcelă  | Categorie de folosință | Suprafața [m.p.] |
|--------------|------------------------|------------------|
|              | DR                     | 39               |
| <b>Total</b> |                        | <b>39</b>        |

Mențiuni

(Stația 7, capat linie) Situat la Km 0+017m , X= 409064.716, Y = 409841.868

### B. Date referitoare la construcții

| Cod          | Destinația | Suprafața construită la sol [m.p.] |
|--------------|------------|------------------------------------|
| <b>Total</b> |            |                                    |

Mențiuni

Suprafața totală măsurată a imobilului= 39 m.p.

Suprafața din act=

**Executant**  
**BADI CIPRIAN - CONSTANTIN**  
 AUTORIZAȚIE: SERIA RO-VL-F, NR. 0095, ELIBERATĂ DE A.N.C.P.I., CATEGORIA B  
 Confirm executarea măsurărilor la teren, corectitudinea întocmirii documentației cadastrale și corespundența acesteia cu realitatea din teren

**Inspector** .....  
 Confirm atribuirea numărului cadastral și introducerea imobilului în sistemul integrat de cadastru și carte funciară

Semnătura și stampila  
 Data: 10.04.2024

\_\_\_\_\_



CONSILIUL JUDEȚEAN VÂLCEA  
REGIA AUTONOMĂ JUDEȚEANĂ DRUMURI ȘI PODURI  
Str. Gib Mihăescu, nr. 28, Rm. Vâlcea, cod 240158  
Nr. de ordine în registrul comerțului J/38/82/1993  
Cod unic de înregistrare R7796899

www.rajdp.ro  
E-mail:raajdp@rajdp.ro  
Tel: 0250 / 733 786  
Fax: 0250 / 737 233



ISO 9001 – Certificat nr. UTUC  
ISO 14001 – Certificat nr. 020M



Nr. 1379 data 17.04.2024


Către,

## CONSILIUL JUDEȚEAN VÂLCEA

Referitor la adresa transmisă de către Primăria comunei Vaideeni, cu nr. 4452/16.04.2024 cu privire la transmiterea dreptului de administrare asupra suprafețelor de teren pe care urmează a fi amplasate stații de autobuz, pe DJ665 și DJ676, vă transmitem din partea R.A.J.D.P. Vâlcea în calitate de administrator al drumurilor județene, avizul favorabil.

Cu stimă,

DIRECTOR GENERAL  
Ing. RADU SILVIU



| Întocmit,                            | Semnătura | Verificat,                              | Semnătura | Data:      |
|--------------------------------------|-----------|---|-----------|------------|
| Birou producție<br>Ec. Enăcică Iulia |           | Director Tehnic<br>Ing. Ghimiș Cristian |           | 17.04.2024 |