

**HOTĂRÂRE**

**privind aprobarea Regulamentului de navigație pe Lacul de acumulare  
Călimănești, Județul Vâlcea**

Consiliul Județean Vâlcea, întrunit în ședința din data de .....  
2023, la care participă un număr de ... consilieri județeni, din totalul de 32  
consilieri în funcție și Președintele Consiliului Județean Vâlcea;

Având în vedere Propunerea Președintelui Consiliului Județean Vâlcea,  
înregistrată sub nr. 18476 din 13.10.2023;

Luând în considerare Referatul de aprobare al Președintelui Consiliului  
Județean Vâlcea, înregistrat sub nr. 18477 din 13.10.2023;

Văzând adresa Consiliului Județean Vâlcea nr.22935 din 13 decembrie  
2022, adresa S.P.E.E.H. Hidroelectrică S.A. (Sucursala Hidrocentrale  
Râmnicu Vâlcea) nr.401 din 3 ianuarie 2023, adresa Consiliul Județean  
Vâlcea nr.1670 din 30 ianuarie 2023, adresa Serviciului Public de Turism,  
Acord și Servicii nr.150 din 6 februarie 2023, adresa Primărie Orașului  
Călimănești nr.4045 din 1 martie 2023, adresa Consiliului Județean Vâlcea  
nr.11336 din 21 iunie 2023, adresa Ministerului Transporturilor și Infrastructurii  
- Direcția Transport Naval nr.21986/1090 din 21 iulie 2023, adresa Consiliului  
Județean Vâlcea nr.13799 din 26 iulie 2023, adresa Autorității Navale  
Române nr.13799/R din 3 august 2023, adresa Consiliului Județean Vâlcea  
nr.13799 din 28 septembrie 2023;

Ținând cont de Avizul Ministerului Transporturilor și Infrastructurii –  
Autoritatea Navală nr. 92573 din 29 septembrie 2023 înregistrat la Consiliul  
Județean Vâlcea sub nr.13779/R din 29 septembrie 2023;

În conformitate cu prevederile art.173 alin.(1) lit.f) din Ordonanța de  
Urgență a Guvernului nr.57/2019 privind Codul Administrativ, cu modificările și  
completările ulterioare, ale art.19 din Ordonanța Guvernului nr.42/1997 privind  
transportul maritim și pe căile navigabile interioare, republicată, cu modificările  
și completările ulterioare, ale Hotărârii Guvernului nr.665/2008 pentru  
stabilirea nominală și pe porțiuni a căilor navigabile interioare ale României,  
cu modificările și completările ulterioare și cele ale Legii nr.52/2003 privind  
transparența decizională în administrația publică, republicată, cu modificările  
și completările ulterioare;

În temeiul prevederilor art.196 alin.(1) lit.a) din Ordonanța de Urgență a  
Guvernului nr.57/2019 privind Codul administrativ, cu modificările și  
completările ulterioare;

**HOTĂRĂȘTE**

**Art.1** Se aprobă Regulamentul de navigație pe Lacul de acumulare  
Călimănești, Județul Vâlcea, prevăzut în anexa care face parte integrantă din  
prezenta hotărâre.

**Art.2** Se împuternicește Președintele Consiliului Județean Vâlcea să aprobe prin dispoziție măsurile necesare punerii în executare a prevederilor Regulamentului de navigație pe Lacul de acumulare Călimănești, Județul Vâlcea.

**Art.3** La data emiterii prezentului act administrativ își încetează aplicabilitatea Hotărârea Consiliului Județean Vâlcea nr.142 din 31 mai 2023 prin care a fost aprobat Regulamentul de navigație pe Râul Olt – Lacul de acumulare Călimănești, Județul Vâlcea.

**Art.4** Secretarul General al Județului va comunica, prin Serviciul Căminar, prezenta hotărâre Direcției Generale Economice, Direcției Generale Administrație Locală, precum și Serviciului Public de Turism, Agrement și Servicii, în vederea aducerii la îndeplinire a prevederilor ei și va asigura publicarea acesteia pe site-ul Consiliului Județean Vâlcea și în Monitorul Oficial al Județului Vâlcea.

*Prezenta hotărâre a fost adoptată cu respectarea prevederilor art.182 alin.(1) din Ordonanța de Urgență a Guvernului nr.57/2019 privind Codul administrativ, cu modificările și completările ulterioare, cu un număr de ... voturi pentru, ... voturi împotriva și ... abțineri.*



**PREȘEDINTE,**  
**Constantin RĂDULESCU**

**AVIZAT PENTRU LEGALITATE**  
**SECRETAR GENERAL AL JUDEȚULUI,**  
*D. Calianu*  
**Daniela CALIANU**

**AVIZAT**  
**DIRECTOR GENERAL**  
*Bogdan-Paul Lăstun*  
**Bogdan-Paul LĂSTUN**

**Râmnicu Vâlcea**

**Nr. \_\_\_\_\_ din \_\_\_\_\_ 2023**

Prenume, Nume	Funcția	Semnătura	Verificat, Șef serviciu	Data
Elaborat: Maria Lăzăroiu/1ex.	Consilier juridic	<i>Maria Lăzăroiu</i>	<i>[Signature]</i>	10.10.2023

**Regulament de navigație pe lacul de acumulare Călimănești,**  
**Județul Vâlcea**

**CAPITOLUL I**  
**Dispoziții generale**

**Art 1. (1)** Presentul regulament s-a adoptat în temeiul atribuțiilor conferite Consiliului Județean Vâlcea de prevederile art.19 din Ordonanța Guvernului nr. 42/1997 privind navigația civilă, republicată, cu modificările și completările ulterioare.

**(2)** Regulamentul conține un sistem unitar de norme care reglementează navigația ambarcațiunilor de agrement, sportive, a celor având ca scop deservirea populației, precum și supravegherea și controlul acesteia.

**(3)** Regulamentul nu exonerează conducătorii ambarcațiunilor de respectarea regulilor speciale de navigație stabilite de autoritățile competente.

**Art 2.** Zona de desfășurare a activităților de agrement și cele sportive, precum și cele care au ca scop deservirea populației este cea care rezultă din planul de situație prezentat în anexa la prezentul regulament, păstrându-se o distanță de minimum 200 m amonte față de frontul de barare al lacului de acumulare Călimănești, de minimum 300 m în aval față de frontul de CHE Turnu și 40 m de la nivelul coronamentului digurilor spre interiorul incintei.

**Art. 3. (1)** Se va ține cont și se vor respecta condițiile de exploatare al lacului de acumulare Călimănești, din care sunt precizate următoarele:

a). În condiții de exploatare normală a lacului de acumulare Călimănești, viteza de variație a nivelului în lac poate fi de până la 1 m/24 ore;

b). Exploatarea acumulării se poate face cu deversare în următoarele condiții:  $Q$  afluent  $> 330$  mc/s;  $Q$  afluent  $> 165$  mc/s și un hidroagregat indisponibil; ambele hidroagregate sunt indisponibile sau sunt oprite din dispoziție DEN;

c). În cazul în care tranzitează (deversează) debite mai mari de 400 mc/s activitatea de agrement pe lacul de acumulare se va suspenda până la scăderea debitului afluent sub această valoare;

d). debitul tranzitat, calculat în funcție de valoarea debitului (de proiect) maxim de verificare ce poate fi tranzitat prin secțiunea barajului / CHE Călimănești este de 5360 mc/s;

e). în perioadele când se evacuează debite de ape mari la CHE și/sau la CHE Călimănești, vitezele de curgere a apei sunt importante;

f) pe timp de iarnă, pe luciul acumulării se formează pod de gheață

g) există situații evidențiate în regulamentul de exploatare, în care se impune golirea parțială sau chiar totală a lacului;

**(2)** Exploatarea în condiții de siguranță a acumulării Călimănești nu va fi afectată în niciun fel de activitatea de agrement desfășurată de persoanele terțe.

**(3)** Este interzisă în zona acumulărilor amintite mai sus a înființării de plaje sau locuri de înot sportiv sau de recreere.

## **CAPITOLUL II**

### **Reguli de navigație**

**Art 4. (1)** Activitățile de agrement și cele sportive, precum și cele care au ca scop deservirea populației, care se efectuează pe lacul de acumulare Călimănești se vor desfășura cu respectarea prevederilor prezentului regulament, precum și a a regulilor specifice stabilite în acest scop.

**(2)** Proprietarii navelor sunt direct răspunzători de starea tehnică, funcționarea corespunzătoare și dotarea cu personal calificat și brevetat corespunzător.

**(3)** Fac excepție de la prevederile alin.(1) persoanele care conduc ambarcațiuni mici destinate competițiilor sportive (schif, caiac, canoe, windsurfer), hidrobiciclete, alte ambarcațiuni propulsate cu vâsle.

**Art. 5.** Desfășurarea activităților de agrement și cele sportive, precum și cele care au ca scop deservirea populației se realizează în conformitate cu reglementarea specifică stabilită de către concesionarul acumulării – Hidroelectrică S.A.–S.H. Râmnicu Vâlcea, precum și cu luarea tuturor măsurilor care se impun de a nu obstrucționa activitate celorlalți utilizatori.

**Art. 6.** Accesul la luciul de apă pe lacul de acumulare Călimănești în vederea desfășurării activității de agrement și cele sportive, precum și cele care au ca scop deservirea populației se realizează numai pe bază de aviz eliberat de către Hidroelectrică S.A.–SH Râmnicu Vâlcea, iar accesul efectiv se realizează numai în condițiile stabilite prin acest aviz.

**Art. 7.** Este interzis accesul mijloacelor de transport pe construcțiile hidrotehnice care fac parte din patrimoniul concesionarului acumulării.

**Art. 8. (1)** Pe suprafața lacului de acumulare Călimănești este permisă navigația vaselor de agrement și sportive, precum și a celor având ca scop deservirea populației, propulsate cu vâsle, vele, pedale și motoare

electrice, care respectă caracteristicile tehnice de funcționare și prevenirea poluării mediului și sunt conduse de personal calificat și brevetat pentru a presta această activitate, în conformitate cu legislația în vigoare.

(2) Proprietarii vaselor sunt direct răspunzători de starea tehnică, funcționarea corespunzătoare și dotarea cu personal calificat și brevetat corespunzător.

**Art. 9. (1)** Se interzice desfășurarea activităților de întreținere a ambarcațiunilor, deținerea oricăror materiale și echipamente, precum și desfășurarea oricăror altor activități direct pe suprafața lacului de acumulare Călimănești și/sau în imediata vecinătate a acestuia, dacă există riscul de scurgeri de uleiuri, combustibili, lubrifianți, detergenți și alte substanțe poluante.

(2) Este interzis să se arunce, să se deverseze, să se lase să cadă sau să se scurgă în lacul de acumulare Călimănești, obiecte sau substanțe de natură a crea o piedică sau un pericol pentru navigație sau o sursă de poluare.

(3) Este interzisă conducerea unei ambarcațiuni de către o persoană aflată sub influența băuturilor alcoolice sau a altor substanțe interzise.

**Art 10.** Pentru desfășurarea navigației în condiții de siguranță, se stabilesc următoarele reguli:

a) pe tot cuprinsul navigabil al lacului de acumulare Călimănești, ambarcațiunile de orice fel au obligația să reducă viteza până la limita evitării oricărui accident previzibil în mod rezonabil de către un conducător de ambarcațiune atent și diligent;

b) schimbarea sensului de deplasare se face numai în condiții de siguranță a navigației și fără a perturba buna desfășurare a altor activități;

c) este interzis să se lase a ieși în afara bordurilor ambarcațiunilor, obiecte care ar putea să reprezinte un pericol pentru siguranța navelor, a materialelor sau instalațiilor plutitoare sau a instalațiilor aflate pe calea navigabilă sau în vecinătatea ei;

d) este interzisă amplasarea oricăror obiecte sau instalații plutitoare, inclusiv de tip ponton mobil și ambarcațiuni neconforme, care ar putea să reprezinte un pericol pentru siguranța navigației;

e) este interzisă staționarea ambarcațiunilor pe oglinda apei lacului, fără persoane la bord, la distanțe mai mari de 10 metri față de mal, indiferent dacă sunt amarate direct la mal sau la o amenajare de tip debarcader, fixat pe mal sau plutitor;

f) acostarea ambarcațiunilor este permisă doar în locuri special amenajate în acest sens, conform avizului concesionarului acumulării.

**Art 11. (1).** În caz de accident care pune în pericol persoanele aflate la bord, conducătorul ambarcațiunii trebuie să facă uz de toate mijloacele aflate la dispoziția sa pentru a salva aceste persoane.

(2) Orice conducător de ambarcațiune, aflată în apropierea unei alte ambarcațiuni, victimă a unui accident care pune în pericol persoane sau amenință să producă o obstrucționare a navigației, este obligat, în măsura în care nu pune în pericol siguranța propriei sale nave, să acorde asistență imediată.

**Art 12. (1)** Concursurile nautice și alte manifestări care pot afecta siguranța sau buna desfășurare a navigației se vor organiza numai cu acordul Consiliului Județean Vâlcea și al concesionarului acumulării, care vor stabili măsurile necesare în vederea asigurării siguranței navigației și protecției persoanelor.

(2) Asigurarea măsurilor și a logisticii necesare pentru desfășurarea concursurilor nautice revine în exclusivitate organizatorilor.

**Art 13. (1)** Antrenamentul sportivilor cu ambarcațiuni se va desfășura în baza unui program aprobat de către Consiliul Județean Vâlcea și avizat de către concesionarul acumulării.

(2) Antrenamentul se va desfășura în prezența unui antrenor care îl va supraveghea dintr-o ambarcațiune cu motor electric, în vederea intervenției rapide în caz de accident.

(3) Ambarcațiunile care navighează în zonele de antrenament au obligația păstrării unei distante și viteze corespunzătoare evitării oricărui pericol.

**Art. 14. (1)** Organizatorii de competiții sportive pe apă trebuie să obțină aprobare de la Ministerul Energiei pentru desfășurarea temporară (pe termen foarte scurt) de activități pe lacul de acumulare Călimănești, precum și autorizații de la Administrația Națională "Apele Române", Administrația Bazinală de Apă Olt sau după caz de la alte instituții competente să autorizeze aceste activități.

(2) Hidroelectrică S.A.- SH Râmnicu Vâlcea va permite accesul în baza unor convenții care să cuprindă condițiile minime de respectat pentru protejarea construcțiilor hidrotehnice pe timpul desfășurării competițiilor;

(3) Asigurarea măsurilor prevăzute la alin. (2) revine în exclusivitate organizatorilor.

**Art. 15.** Conducătorii navelor de agrement care navighează în zonele în care se antrenează sportivii, individual sau grup, au obligația evitării acestora prin trecerea la o distanță corespunzătoare și reducerea vitezei până la limita prevenirii oricărui pericol.

**Art. 16. (1)** Pistele de canotaj, precum și orice amenajări și construcții, inclusiv indicatoarele de semnalizare și inscripții de avertizare, se vor executa cu avizul Administrației Naționale "Apele Române", Administrația Bazinală de Apă Olt sau alte instituții competente să autorizeze aceste activități.

(2) Pistele pentru canotaj instalate vor fi demontate imediat după terminarea concursurilor nautice.

(3) Proprietarii oricăror piste de canotaj, amenajări și construcții instalate la data prezentului regulament trebuie să se conformeze dispozițiilor prevăzute la alin.(1) și alin.(2).

### **CAPITOLUL III**

#### **Contravenții și sancțiuni stabilite**

**Art. 17. (1)** Constituie contravenție, dacă nu au fost săvârșite în astfel de condiții încât, potrivit legii penale să fie considerate infracțiuni, următoarele fapte:

- a) nerespectarea regulilor de acces prevăzute la art.6;
- b) încălcarea interdicțiilor prevăzute la art.7;
- c) încălcarea regulilor de navigație prevăzute la art.8;
- d) încălcarea interdicțiilor prevăzute la art.9;
- e) încălcarea regulilor de navigație prevăzute la art.10;
- f) încălcarea regulilor de navigație prevăzute la art.11;
- g) încălcarea regulilor de navigație prevăzute la art.12, art.13 și art.14;
- h) încălcarea regulilor de navigație prevăzute la art.15 și art.16;

**(2)** Contravențiile prevăzute la alin.1, lit.a), b), c), e) și f) se sancționează cu amendă de la 3000 lei la 5000 lei.

**(3)** Contravențiile prevăzute la alin.1, lit. d), g) și h) se sancționează cu amendă de la 1000 lei la 3000 lei.

**Art. 18. (1)** Controlul modului de aplicare a prevederilor prezentului regulament, precum și constatarea contravențiilor prevăzute de legislația în vigoare și de prezentul regulament se fac de către agenții constatatori - persoane împuternicite din cadrul Consiliului Județean Vâlcea stabiliți, prin dispoziție de către Președintele Consiliului Județean Vâlcea.

**(2)** Procesul-verbal de constatare a contravențiilor se înaintează Președintelui Consiliului Județean Vâlcea sau persoanei desemnate de către acesta, în termen de cel mult 5 zile de la întocmire.

**(3)** Constatarea și aplicarea sancțiunilor se va face cu respectarea Ordonanței de Guvern nr.2/2001 privind regimul juridic al contravențiilor, aprobată cu modificări și completări prin Legea nr.180/2002, cu modificările și completările ulterioare.

**(4)** Comunicarea procesului-verbal se face prin poștă, cu aviz de primire, sau prin afișare la domiciliul sau la sediul contravenientului, în termen de cel mult 30 zile de la întocmirea acestuia.

**(5)** Operațiunea de afișare se consemnează într-un proces-verbal, semnat de cel puțin un martor.

## CAPITOLUL IV

### Excepții

**Art. 19.** Dispozițiile prezentului regulament nu se aplică activităților de navigație desfășurate de autoritățile și instituțiile publice aflate în exercitarea atribuțiilor legale

## CAPITOLUL V

### Dispoziții finale

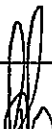

**Art. 20. (1)** Prezentul regulament se aduce la cunoștința Primăriei Orașului Călimănești, Hidroelectrică S.A. – S.H. Râmnicu Vâlcea, precum și tuturor operatorilor și utilizatorilor de ambarcațiuni din zona lacului de acumulare Călimănești, prin grija responsabilului Consiliului Județean Vâlcea.

**(2)** Prezentul regulament se completează cu dispozițiile Ordonanței de Urgență a Guvernului nr.57/2019 privind Codul Administrativ, cu modificările și completările ulterioare, ale Hotărârii Guvernului nr.452/2003 privind desfășurarea activității de agrement nautic, cu modificările și completările ulterioare, ale Ordinului ministrului transportului, construcțiilor și turismului nr.292/2003 de aprobare a Normelor metodologice privind desfășurarea activității de agrement nautic, cu modificările și completările ulterioare, ale prevederilor Ordonanței Guvernului nr.2/2001 privind regimul juridic al contravențiilor, cu modificările și completările ulterioare, precum și cu celelalte prevederi ale legislației în vigoare aplicabile.

**(3)** Regulamentul se modifică și completează ori de câte ori intervin modificări în legislația specifică la o dată ulterioară aprobării acestuia.

**PREȘEDINTE,**

**Constantin RĂDULESCU**

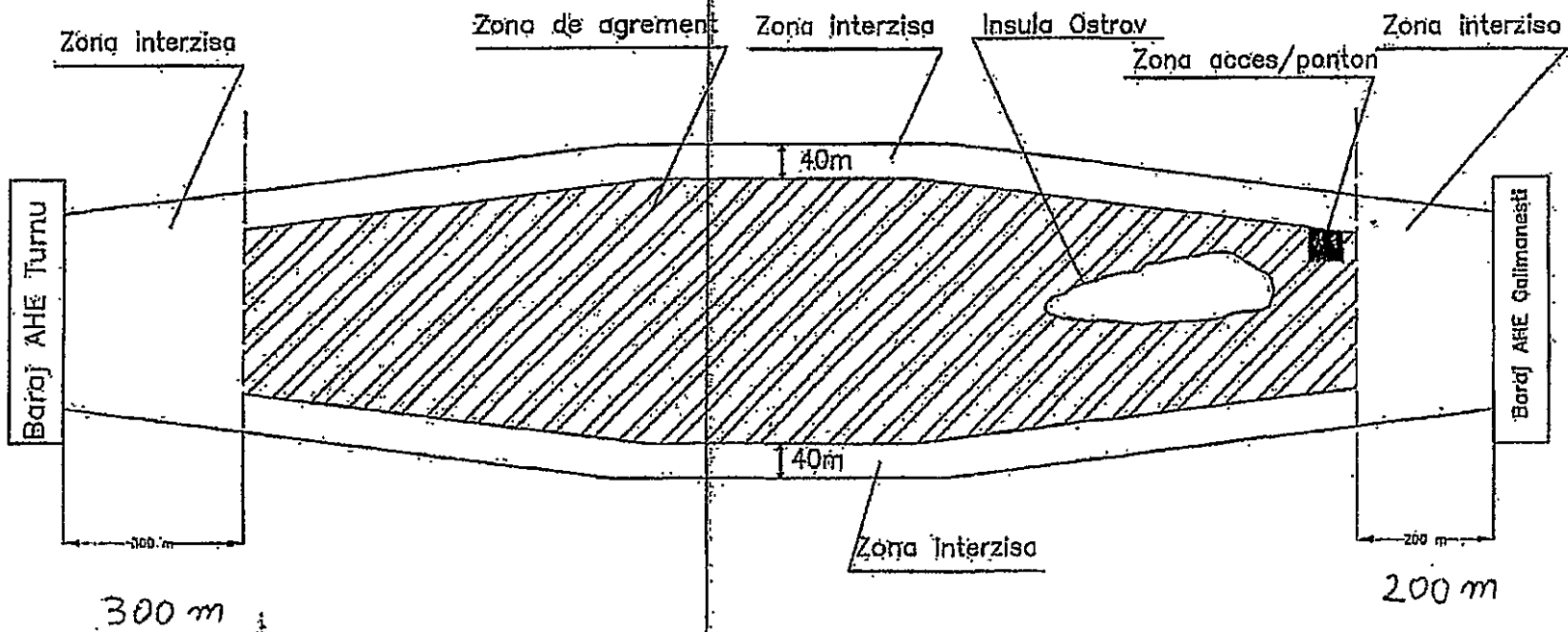
Prenume, Nume:	Funcția:	Semnătura:	Verificat, Șef Serviciu: Andreea VİRTEJ	Data:
Elaborat: Marius Cosmeanu/Nr.ex. 1	Consilier			05.10.2023



ANEXA 1

### PLAN DE SITUAȚIE

Marcare suprafața acces și desfășurare activitate de agrement





S.P.E.E.H HIDROELECTRICA  
S.H. Rm.Valcea

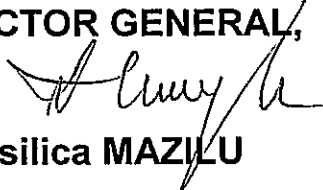
Serviceul Public de Turism  
Agrement și Servicii


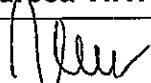


**PROPUNERE**  
**de inițiere a proiectului de hotărâre privind aprobarea**  
**Regulamentului de navigație pe lacul de acumulare Călimănești,**  
**Județul Vâlcea**

În baza dispozițiilor art.182, alin.(2) din Ordonanța de Urgență a Guvernului nr.57/2019 privind Codul administrativ, cu modificările și completările ulterioare, coroborate cu prevederile art.19 din Ordonanța Guvernului nr.42/1997 privind transportul maritim și pe căile navigabile interioare, republicată, cu modificările și completările ulterioare, ale art.173 alin.(1) lit.f din Ordonanța de Urgență a Guvernului nr.57/2019 privind Codul administrativ, cu modificările și completările ulterioare, precum și cu avizul Autorității Navale Române transmis prin adresa nr.92573 din data de 29 septembrie 2023, înregistrată la Consiliul Județean Vâlcea sub nr.13799/R din 29 septembrie 2023, se consideră oportună adoptarea unei hotărâri de către Consiliul Județean Vâlcea prin care să aprobe Regulamentul de navigație pe lacul de acumulare Călimănești, Județul Vâlcea.

**PRESEDINTE,**  
  
**Constantin RĂDULESCU**  


**DIRECTOR GENERAL,**  
  
**Vasilica MAZILU**

Prenume, Nume	Funcția	Semnătura	Verificat Șef serviciu Andreea VÎRTEJ	Data
Elaborat: Marius Cosmeanu /1 exemplar	Consilier			05.10.2023

**REFERAT DE APROBARE**

**în vederea elaborării și adoptării proiectului de hotărâre privind aprobarea Regulamentului de navigație pe lacul de acumulare Călimănești, Județul Vâlcea**

Prin Hotărârea Consiliului Județean Vâlcea nr.142 din 31 mai 2023 a fost aprobat Regulamentului de navigație pe Râul Olt – Lacul de acumulare Călimănești, Județul Vâlcea, în conformitate cu prevederile art.19 din Ordonanța Guvernului nr. 42/1997 privind navigația civilă, republicată, cu modificările și completările ulterioare, conform cărora *reglementările, supravegherea și controlul navigației în apele naționale, altele decât cele navigabile, sunt de competența consiliilor județene, pe teritoriul cărora se află aceste ape. Reglementările sunt întocmite de consiliile județene și se aprobă de către minister.*

Regulamentul de navigație pe Râul Olt - Lacul de acumulare Călimănești, Județul Vâlcea conține un sistem unitar de norme care reglementează navigația ambarcațiunilor de agrement, sportive, a celor având ca scop deservirea populației, precum și a activităților de supraveghere și control.

Ulterior aprobării actului administrativ, prin adresa nr.11336 din 21 iunie 2023, Consiliul Județean Vâlcea a transmis Ministerului Transporturilor și Infrastructurii documentul care reglementează activitatea de navigație pe Râul Olt – Lacul de acumulare Călimănești, Județul Vâlcea, potrivit legii, în vederea emiterii ordinului de ministru.

Ca răspuns la solicitarea de emiterie a ordinului de ministru, în conformitate cu prevederile legale în vigoare, prin adresa nr.21986/1090 din 21 iulie 2023, Ministerul Transporturilor și Infrastructurii - Direcția Transport Naval a solicitat transmiterea Regulamentului menționat, avizat de către Autoritatea Navală Română din punct de vedere al siguranței navigației.

În sensul celor prezentate mai sus, prin adresa nr.13799 din 26 iulie 2023, Consiliul Județean Vâlcea a transmis spre avizare, Autorității Navale Române, Regulamentul de navigație pe Râul Olt – Lacul de acumulare Călimănești, Județul Vâlcea, aprobat prin Hotărârea nr.142 din 31 mai 2023, menționată.

Urmare acestui demers a urmat o corespondență electronică, precum și discuții telefonice cu specialiștii din cadrul Autorității Navale Române, prin care au fost comunicate o serie de propuneri, astfel încât documentul propus spre avizare, să corespundă din punct de vedere al siguranței navigației și să îndeplinească toate caracteristicile necesare pentru avizare.

Modificările și completările propuse de specialiștii Autorității Navale Române au avut ca scop asigurarea unei transparențe a dispozițiilor regulamentului, atât din punct de vedere tehnic cât și din punct de vedere al respectării actelor normative care stau la baza acestui document, acestea fiind incluse în documentul ce urmează a fi înaintat spre analiză și aprobarea Consiliului Județean Vâlcea.

Totodată, cu această ocazie au fost incluse și propunerile transmise de Primăria Orașului Călimănești în ceea ce privește asigurarea unei transparențe și claritate de exprimare a dispozițiilor documentului menționat, și care au fost avizate inclusiv de Autoritatea Navală Română.

Astfel, prin adresa nr.13799 din 28 septembrie 2023, Consiliul Județean Vâlcea revine cu solicitarea de avizare a documentului în care sunt stipulate reglementările referitoare la navigația pe lacul de acumulare Călimănești, modificat și completat în sensul celor prezentate mai sus.

Ca răspuns, prin adresa nr. 92573 din data de 29 septembrie 2023, înregistrată la Consiliul Județean Vâlcea sub nr. 13799/R din 29 septembrie 2023, Autoritatea Navală Română a transmis avizul privind Regulamentul de navigație pe lacul de acumulare Călimănești, Județul Vâlcea, din punct de vedere al siguranței navigației.

Având în vedere recomandările de modificare și completare a documentului care reglementează activitatea de navigație pe lacul de acumulare Călimănești, județul Vâlcea, comunicate de specialiștii din cadrul instituției Autorității Navale Române, vă propun spre aprobare **Regulamentul de navigație pe lacul de acumulare Călimănești, Județul Vâlcea**, anexat la prezentul referat de aprobare, iar ulterior să fie comunicat Ministerului Transporturilor și Infrastructurii, în vederea emiterii ordinului de ministru, potrivit legii.



De asemenea, proiectul de hotărâre privind aprobarea Regulamentului de navigație pe lacul de acumulare Călimănești, județul Vâlcea va fi supus dezbaterii publice, potrivit prevederilor **Legii nr.52/2003 privind transparența decizională în administrația publică**, republicată, cu modificările și completările ulterioare.

La data emiterii noii hotărâri, își încetează aplicabilitatea Hotărârea Consiliului Județean Vâlcea nr. 142 din 31 mai 2023 prin care a fost aprobat Regulamentul de navigație pe Râul Olt – Lacul de acumulare Călimănești, Județul Vâlcea.

Fată de cele menționate, propun elaborarea proiectului de hotărâre privind aprobarea Regulamentului de navigație pe lacul de acumulare Călimănești, Județul Vâlcea, care va fi supus spre analiză și dezbateri în vederea aprobării în plenul Consiliului Județean Vâlcea.

**PREȘEDINTE,**  
**ROMANIA**  
**\* CONSILIUL JUDEȚEAN**  
**JUDEȚUL VÂLCEA**  
**1**  
**Constantin RĂDULESCU**

**DIRECTOR GENERAL,**  
**Vasilica MAZILU**

Prenume, Nume	Funcția	Semnătura	Verificat Șef serviciu Andreea VİRTEJ	Data
Elaborat: Marius Cosmeanu /1 exemplar	Consilier			06.10.2023


**RAPORT DE SPECIALITATE**  
**la proiectul de hotărâre privind aprobarea**  
**Regulamentului de navigație pe lacul de acumulare Călimănești,**  
**Județul Vâlcea**


Prin adresa nr. 18479 din 13.10. 2023 s-a înaintat a proiectul de hotărâre privind aprobarea Regulamentului de navigație pe lacul de acumulare Călimănești, Județul Vâlcea, înregistrat sub nr. 18478 din 13.10 2023, însoțit de referatul de aprobare nr. 18477 din 13.10. 2023, pentru ca, în conformitate cu prevederile art. 136 alin.3 lit. b) din Ordonanța de urgență a Guvernului nr. 57/2019 privind Codul administrativ, cu modificările și completările ulterioare, să fie întocmit raportul de specialitate.


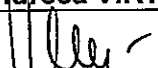
Propunerea este în conformitate cu prevederile art. 19 din Ordonanța Guvernului nr.42/1997 privind transportul maritim și pe căile navigabile interioare, republicată, cu modificările și completările ulterioare, ale art.173 alin.(1) lit.f din Ordonanța de Urgență a Guvernului nr.57/2019 privind Codul administrativ, cu modificările și completările ulterioare, coroborate cu avizul transmis de Autoritatea Navală Română prin adresa nr.92573 din data de 29 septembrie 2023, înregistrat la Consiliul Județean Vâlcea sub nr.13799/R din 29 septembrie 2023.

Având în vedere cele menționate, propunem analizarea și adoptarea proiectului de hotărâre în forma prezentată.

**DIRECTOR GENERAL,**  
  
**Vasilica MAZILU**




**Compartimentul Învățământ, Cultură,**  
**Sănătate și Sport**  
**Marius Cosmeanu**  


Prenume, Nume	Funcția	Semnătura	Verificat Sef serviciu Andreea VİRTEJ	Data
Elaborat: Marius Cosmeanu / 1 exemplar	Consilier			.10.2023

**CONSILIUL JUDEȚEAN VÂLCEA**  
**SECRETARUL GENERAL AL JUDEȚULUI**  
Nr. 18479 din ..... 13.10. ..... 2023

**PREȘEDINTE,**  
**Constantin RĂDULESCU**



**DIRECȚIA GENERALĂ ECONOMICĂ**

În conformitate cu prevederile art. 182 alin. (4) coroborate cu cele ale art. 136 alin. (3) lit. a), alin.(4) și alin.(5) și alin. (10) din Ordonanța de Urgență a Guvernului nr. 57/2019 privind Codul administrativ, cu modificările și completările ulterioare;

Văzând Proiectul de hotărâre privind aprobarea Regulamentului de navigație pe Lacul de acumulare Călimănești, Județul Vâlcea, înregistrat la Consiliul Județean Vâlcea sub nr. 18478 din 13.10. 2023, însoțit de referatul de aprobare și de celelalte documente de prezentare și motivare;

Vă transmitem documentația mai sus menționată, cu precizarea că în termen de o zi de la data comunicării acesteia să analizați și să întocmiți raportul de specialitate, cu obligația de a fi înregistrat la Registratura Generală, care îl va transmite, spre centralizare, Secretarului General al Județului Vâlcea, de îndată.

**SECRETAR GENERAL AL JUDEȚULUI,**



**Daniela CALIANU**



## JUDEȚUL VÂLCEA CONSILIUL JUDEȚEAN VÂLCEA

Str. General Praporgescu nr.1 / 240595 - Râmnicu Vâlcea  
Tel : 0250/73.29.01; Fax: 0250/73.56.17; CIF: 2540929; www.cjvalcea.ro  
E-mail: consiliu@cjvalcea.ro ; cjvalcea@vl.e-adm.ro



Nr. 18631 din 17.10.2023

### Anunț referitor la elaborarea unui proiect de hotărâre

Astăzi, 17.10.2023 Președintele Consiliului Județean Vâlcea anunță deschiderea procedurii de transparență decizională a procesului de elaborare a proiectului următorului act normativ :

Proiect de hotărâre privind aprobarea Regulamentului de navigație, pe Lacul de acumulare Călimănești, Județul Vâlcea.

Documentația aferentă proiectului de act administrativ include:

- Proiectul de hotărâre înregistrat sub nr.18478 din 13.10.2023;
- Propunerea de inițiere a proiectului de hotărâre, înregistrată la Consiliul Județean Vâlcea sub nr. 18476 din 13.10.2023;
- Referatul de aprobare în vederea elaborării și adoptării proiectului hotărâre, înregistrat sub nr. 18477 din 13.10.2023;
- Raportul de specialitate la proiectul de hotărâre, înregistrat sub nr. 18480 din 13.10.2023;

Documentația poate fi consultată:

- pe pagina de internet a Consiliului Județean Vâlcea <http://www.cjvalcea.ro/index.php/transparența-decizională/proiecte-de-acte-administrative-cu-caracter-normativ-supuse-dezbaterii-publice>;
- la sediul Consiliului Județean Vâlcea din strada General Praporgescu nr.1, Râmnicu Vâlcea;
- proiectul de hotărâre se poate obține, în copie, pe bază de cerere depusă la Consiliul Județean Vâlcea.

Propuneri, sugestii, opinii cu valoare de recomandare privind proiectul de act normativ supus procedurii de transparență decizională se pot depune până la data de 30.10.2023.

- prin formularul online disponibil pe pagina de internet a instituției <http://www.cjvalcea.ro/index.php/transparența-decizională/formular-on-line-pentru-colectarea-de-propuneri-opinii-recomandari>;

- ca mesaj în format electronic la adresa: [consiliu@cjvalcea.ro](mailto:consiliu@cjvalcea.ro);/ [consiliuljudeteanvalcea@gmail.com](mailto:consiliuljudeteanvalcea@gmail.com);/ [cjvalcea@vl.e-adm.ro](mailto:cjvalcea@vl.e-adm.ro);

- prin poștă la adresa : Consiliul Județean Vâlcea, strada General Praporgescu nr.1, Râmnicu Vâlcea;

- la sediul instituției, strada General Praporgescu nr.1, Râmnicu Vâlcea la Compartimentul Registratură, între orele 8-16<sup>30</sup> de luni până-joi, iar vineri între orele 8-14<sup>00</sup>.

Materialele transmise vor purta mențiunea: "Propuneri privind proiectul de hotărâre privind aprobarea Regulamentului de navigație pe Lacul de acumulare Călimănești, Județul Vâlcea.".Propunerile, sugestiile, opiniile cu valoare de recomandare vor fi publicate pe pagina de internet a instituției, la linkul <http://www.cjvalcea.ro/index.php/transparența-decizională/proiecte-de-acte-administrative-cu-caracter-normativ-supuse-dezbaterii-publice>;

Nepreluarea recomandărilor formulate și înaintate în scris va fi justificată în scris.

Pentru cei interesați există și posibilitatea organizării unei întâlniri în care să se dezbată public proiectul de act administrativ cu caracter normativ, în cazul în care acest lucru este cerut în scris de către o asociație legal constituită sau de către o altă autoritate publică până la data de 09.11.2023.

Pentru informații suplimentare, vă stăm la dispoziție la următoarele date de contact : telefon 0250/732901 int 155, persoana responsabilă pentru relația cu societatea civilă : Tîrîș Nadia, consilier în cadrul Serviciului Cămară, Direcția Generală Administrație Locală.



PREȘEDINTE,

Constantin RĂDULESCU

Prenume, Nume	Funcția	Semnătură	Verificat, Șef Serviciu Cămară, Elena - Simona Predescu	Data
Întocmit: Nadia Tîrîș Nr.ex: 1	Consilier			16.10.2023



# ROMÂNIA



## JUDEȚUL VÂLCEA CONSILIUL JUDEȚEAN VÂLCEA



Str. General Praporgescu nr.1 / 240595 - Râmnicu Vâlcea  
Tel : 0250/73.29.01; Fax: 0250/73.56.17; CIF: 2540929; www.cjvalcea.ro  
E-mail: consiliu@cjvalcea.ro ; cjvalcea@vl.e-adm.ro

Nr. 22935/13 / 1 decembrie 2022

### SUCURSALA HIDROELECTRICA S.A. RÂMNICU VÂLCEA

Str. Decebal nr.1, cod poștal 240255,

Municipiul Râmnicu Vâlcea, Județul Vâlcea

În atenția domnului Constantin TÎRȘI – Director sucursală

Prin **Ordonanța Guvernului nr.42/1997** privind transportul maritim și pe căile navigabile interioare, cu modificările și completările ulterioare, au fost reglementate prevederile privind transportul maritim și pe căile navigabile interioare de pe teritoriul României.

Totodată, prin **Hotărârea Guvernului nr. 665/2008** pentru stabilirea nominală și pe porțiuni a căilor navigabile interioare ale României, cu modificările și completările ulterioare, au fost stabilite căile navigabile interioare ale României, nominal și pe porțiuni, potrivit listei prevăzute în anexa care face parte integrantă din prezenta hotărâre.

Potrivit prevederilor hotărârii menționată mai sus, pe raza județului Vâlcea nu există ape interioare care să fie clasificate drept căi navigabile, prin urmare devin aplicabile prevederile art.19 din Ordonanța Guvernului nr.42/1997, menționată, conform căreia reglementările, supravegherea și controlul navigației în apele naționale, altele decât cele navigabile, sunt de competența consiliilor județene, pe teritoriul cărora se află aceste ape.

*Reglementările menționate, întocmite de consiliile județene, se aprobă de către minister, iar activitatea de supraveghere și control se organizează de consiliile județene, cu avizul Autorității Navale Române.*

Ținând cont de prevederile legale menționate mai sus, Consiliul Județean Vâlcea intenționează să elaboreze un **Regulament de navigație pe Râul Olt**, care să conțină un sistem unitar de norme care reglementează navigația ambarcațiunilor de agrement, sportive, a celor având ca scop deservirea populației, precum și a activităților de supraveghere și control.

De asemenea, pentru stabilirea normelor de navigație necesare și pentru desfășurarea în siguranță a navigației, evitarea accidentelor, protejarea zonei ecologice și păstrarea liniștii pentru populația din zonă și


persoanele aflate la odihnă și agrement, pe râul Olt, trebuie stabilite anumite zone de reglementare, delimitarea acestora precum și specificarea unor date tehnice referitoare la acestea.

Având în vedere cele prezentate, vă rugăm să ne transmiteți până la data de 30 decembrie 2022, informațiile și datele tehnice pe care le dețineți cu privire la stabilirea zonelor de reglementare și care vor fi folosite în regulamentul amintit, pentru a fi în măsură să supunem dezbaterii Consiliului Județean Vâlcea proiectul de hotărâre privind aprobarea Regulamentului de navigație pe Râul Olt, potrivit legii.

Anexăm la prezenta un draft al Regulamentului de navigație pe Râul Olt.

**Vă mulțumim pentru colaborare,**

**PREȘEDINTE,**



**Constantin RĂDULESCU**

**SECRETAR GENERAL  
AL JUDEȚULUI,**

A handwritten signature in black ink, appearing to read "Daniela Calianu".

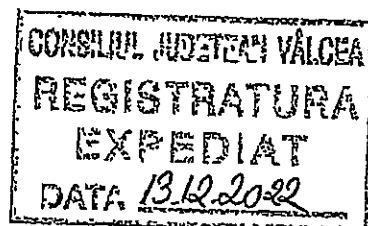
**Daniela CALIANU**

**DIRECTOR GENERAL,**

A handwritten signature in black ink, appearing to read "Vasilica Mazilu".

**Vasilica MAZILU**

Nume, prenume	Funcția	Semnătura	Verificat Director General Adj. Adinița OPRESCU	Data
Elaborat: Marius Cosmeanu / 2 exemplare	Consilier			12.12.2022






S.P.E.E.H. HIDROELECTRICA S.A.  
PRODUCERE ENERGIE ELECTRICA  
Nr. 401/03.01.2023

**S.P.E.E.H. Hidroelectrică S.A.**  
Societate administrată în sistem dualist  
J40/7426/2000  
RO 13267213  
Capital social: 4.487.594.820 lei  
Certificata SRAC ISO 9001, Nr. 325/ISO 14801, Nr. 95  
ISO 45001, Nr. 22/ISO 37001, Nr. 250

Către: **CONSILIUL JUDEȚEAN VÂLCEA**  
Str. General Brăpogescu, Nr. 1 / 240595 – Râmnicu.Vâlcea, Jud. Vâlcea  
Tel: 0250.73.29.01; Fax: 0250.73.56.17  
Email: [consiliu@cjvalcea.ro](mailto:consiliu@cjvalcea.ro); [cjvalcea@vl.e-adm.ro](mailto:cjvalcea@vl.e-adm.ro)



În atenția: **Domnului Constantin RĂDULESCU, Președinte Consiliul Județean Vâlcea**

Referitor: **Proiect de hotărâre privind aprobarea Regulamentului de navigație pe Râul Olt**

Stimate Domnule RĂDULESCU,

Ca răspuns la adresa Dumneavoastră nr. 22935/13.12.2022, înregistrată la SH Râmnicu Vâlcea cu nr. 148565/14.12.2022, prin care ne solicitați **informații și date tehnice deținute cu privire la stabilirea zonelor de reglementare ce vor fi utilizate pentru dezbateră Proiectului de hotărâre privind aprobarea „Regulamentului de navigație pe Râul Olt**, vă comunicăm următoarele:

A. Conform HG nr. 665/2008, nu au fost stabilite căi navigabile pe apele interioare de pe raza Județului Vâlcea;

B. Hidroelectrică S.A. deține în concesiune de la Statul Român prin Ministerul Energiei, inclusiv pe raza Județului Vâlcea, următoarele lacuri de acumulare, baraje și diguri aferente amenajărilor hidroenergetice precum și terenurile pe care acestea sunt amplasate, pentru exploatare în scopul producerii energiei electrice:

- |   |                                   |
|---|-----------------------------------|
| 1. Lacul de acumulare Robești;            | 8. Lacul de acumulare Răureni;    |
| 2. Lacul de acumulare Cornetu;            | 9. Lacul de acumulare Govora;     |
| 3. Lacul de acumulare Gura Lotrului;      | 10. Lacul de acumulare Băbeni;    |
| 4. Lacul de acumulare Turnu;              | 11. Lacul de acumulare Ionești;   |
| 5. <u>Lacul de acumulare Călimănești;</u> | 12. Lacul de acumulare Zăvideni;  |
| 6. Lacul de acumulare Dăești;             | 13. Lacul de acumulare Drăgășani. |
| 7. Lacul de acumulare Râmnicu Vâlcea;     |                                   |

C. Din documentele de exploatare aprobate deținute de Hidroelectrică S.A. la data prezentei, rezultă că **lacurile de acumulare aflate în exploatarea SH Râmnicu Vâlcea nu au fost proiectate și nici nu sunt autorizate pentru funcțiunile de navigație, agrement, sport, etc.**

D. Prin excepție, conform "Decretului Consiliului de Stat al Republicii Socialiste România nr.169/13.05.1977 privind aprobarea principalelor Indicatori tehnico-economici ai investiției "Amenajarea raului Olt, centralele hidroelectrice Turnu și Calimănești" anexa din cadrul "Regulamentului de exploatare pentru Amenajarea Hidroenergetica Calimănești" înregistrat cu nr. 11198.1/25.03.2019, **doar pe lacul de acumulare Călimănești se poate realiza navigație de agrement, condiționată de obținerea avizelor și acordurilor necesare.**

E. Lacurile de acumulare, prezentate mai sus, nu sunt lacuri naturale ci sunt lacuri artificiale realizate în scopul producerii de energie electrică în hidrocentrale, iar activitatea desfășurată se supune legislației în domeniul gospodăririi apelor.

Asfel de sunt aplicabile, fără a fi exclusive următoarele articole din Legea Apelor nr. 107/1996 cu modificările și completările ulterioare:

#### Articolul 1:

(2) Apela fac parte din domeniul public al statului, Cunoașterea, protecția, punerea în valoare și utilizarea durabilă a resurselor de apă sunt acțiuni de interes general.

(3) Dreptul de folosință, cât și obligațiile corespunzătoare rezultate din protecția și conservarea resurselor de apă vor fi exercitate în conformitate cu prevederile prezentei legi, cu excepția apelor geotermale pentru care se vor adopta reglementări speciale.

(4) Apela malurile și albiile acestora, indiferent de persoana fizică sau juridică care le administrează, sunt supuse dispozițiilor prezentei legi, precum și prevederilor din convențiile internaționale la care România este parte.

(5) Sunt de asemenea, supuse dispozițiilor prezentei legi lucrările care se construiesc pe ape sau care au legătura cu apela și prin care, direct ori indirect, se produc modificări temporare sau definitive asupra calității apelor ori regimului de curgere a acestora.

Articolul 34: Pentru lacurile de acumulare permanente a căror execuție a fost înaintată din fonduri alocate de la bugetul de stat, suprafețele din lac aflate sub cota coronamentului barajului fac parte din Domeniul Public al Statului și se includ în categoria terenurilor acoperite de apă, asimilându-se cu noțiunea de albie minoră.

#### Articolul 25:

(1) Pe malurile apelor aparținând domeniului public, dacă nu sunt impuse restricții, orice persoană fizică are dreptul de acces liber, pe propria răspundere, pentru plimbare sau recreare, fără a produce prejudicii apelor, albiilor, malurilor și riveranilor.

(2) În zonele speciale organizate ori amenajate pentru agrement pe malurile apelor, accesul este permis în condițiile stabilite de deținătorii acestor zone și cu respectarea prevederilor înscrise în autorizația de gospodărire a apelor, eliberată acestora.

(3) Circulația pe cursurile de apă, lacuri naturale sau pe mare, cu bănci de agrement fără motor, se efectuează liber, cu respectarea drepturilor riveranilor și reglementărilor legale.

(4) Dreptul de folosință a albiilor minore, a plajelor și a țărmului marilor, în alte scopuri decât cele prevăzute în alin (1), se dobândește numai după obținerea autorizației de gospodărire a apelor.

#### Articolul 27:

Orice activitate pe lacuri de apă, în albiile minore, alii protejate ori în zone de protecție, inclusiv navigația, plimbările, flotajul, exploatarea agregatelor minerale sau recoltarea stufului, precum și exploatarea fondului piscicol și pescuitul sportiv se vor realiza astfel încât să nu producă efecte negative asupra apelor, malurilor și albiilor cursurilor de apă, malurilor și curenților lacurilor, monumentelor naturii, construcțiilor, lucrărilor sau instalațiilor existente în albiile și să influențeze cât mai puțin folosirea apelor de către alți utilizatori. În nici o situație nu este permisă deteriorarea calității apelor.

#### Articolul 40:

(1) În scopul asigurării protecției albiilor, malurilor, construcțiilor hidrotehnice și îmbunătățirii regimului de curgere al apelor, se înființează zone de protecție pentru:

- a) albia minoră a cursurilor de apă;
- b) suprafața lacurilor naturale sau a băncilor acoperite de apă și de vegetație acvatică, precum și a plajelor și țărmului;
- c) suprafața lacurilor de acumulare corespunzătoare cotelor aferente debițului de venițare a acestora;
- d) suprafețele ocupate de lucrări de amenajare sau de consolidare a albiilor minore, de canale și derivații hidrotehnice la capacitatea maximă de transport a acestora, precum și de alte construcții hidrotehnice realizate pe ape;
- e) lucrări de apărare împotriva inundațiilor;
- f) construcții și instalații hidrometrice, precum și instalații de determinare automată a calității apelor.

(2) Limita zonelor de protecție este stabilită conform anexei nr. 2, care face parte integrantă din prezenta lege. Delimitarea zonelor de protecție se realizează de Administrația Națională "Apele Române"

împreună cu autoritatea de cadastru funciar și cu deținătorii terenurilor riverane. Dreptul de proprietate asupra lucrărilor menționate la lit. d), e) și f) se extinde și asupra zonelor de protecție a acestora.

Prin art. 48 și art. 50 din Legea Apelor nr. 107/1996 cu modificările și completările ulterioare, se stabilește că Administrația Națională "Apele Române" avizează/autorizează folosirea/utilizarea apelor și condițiile în care se pot folosi apele de suprafață. Printre lucrările care se construiesc pe ape sau au legătură cu apele și sunt supuse autorizării din punct de vedere al gospodării apelor se regăsește și agramentul.

Prin art. 40 și art. 49 din Legea Apelor nr. 107/1996 cu modificările și completările ulterioare sunt prevăzute următoarele:

- o Lățimea zonei de protecție în jurul lucrărilor de acumulare: între Nivelul Normal de Retenție și cota corbamentului;
- o Lățimea zonei de protecție de-a lungul digurilor: 4 m spre interiorul incintei;

și prin urmare, în această zonă se interzice amplasarea construcțiilor de orice fel.

F. Prevederile Articolului nr. 25 (1) din Legea Apelor nr. 107/1996 privind accesul liber pe malurile apelor aparținând domeniului public nu se aplică întrucât există restricții impuse atât de Articolul 40 (deșălțat în Anexa 2) din Legea Apelor nr. 107/1996, cât și prin Ordinul ANRE nr. 239 din 20 decembrie 2019.

G. De asemenea, prevederile Articolului nr. 25 (3) din Legea apelor nr. 107/1996, privind circulația pe cursurile de apă, nu se aplică.

H. Aducem la cunoștință și următoarele prevederi din Legea Apelor nr. 107/1996:

#### Articolul 87

Constituie contravenții în domeniul apelor următoarele fapte, dacă nu sunt săvârșite în astfel de condiții încât, potrivit legii penale, să fie considerate infracțiuni:

1. executarea sau punerea în funcțiune de lucrări construite pe ape sau care au legătură cu apele, precum și modificarea sau extinderea acestora, fără aviz/autorizație sau fără respectarea avizului ori a autorizației de gospodărire a apelor;

2. exploatarea sau întreținerea lucrărilor construite pe ape sau care au legătură cu apele, fără respectarea prevederilor autorizației de gospodărire a apelor;

3. folosirea resurselor de apă de suprafață sau subterane în diferite scopuri, fără respectarea prevederilor autorizației de gospodărire a apelor, cu excepția satisfacerii necesităților gospodăriei proprii;

10. nelăinierea corespunzătoare a malurilor sau a albiilor în zonele stabilite; de către cei cărora li s-a recunoscut un drept de folosință a apei sau de către deținătorii de lucrări;

18. depozitarea în albiile sau pe malurile cursurilor de apă, ale canalelor, lacurilor, bălților și pe falșa mării, pe baraje și diguri sau în zonele de protecție a acestora a materialelor de orice fel;

19. spălarea, în cursurile de apă sau în lacuri și pe malurile acestora, a vehiculelor și autovehiculelor, a altor utilaje și agregate mecanice;

31. plantarea, tăierea ori distrugerea arborilor, arbuștilor, tufelor, a culturilor perene și pteșilor din albiile miciore și măjore ale cursurilor de apă, din culetele lucrărilor de acumulare și de pe malurile lor sau de pe baraje, diguri și din zonele de protecție a acestora;

32. plantarea de stâlpi pe baraje și diguri, fără avizul de gospodărire a apelor sau cu nerespectarea prevederilor acestuia;

34. distrugerea sau deteriorarea unităților și instalațiilor rețelei naționale de observații, a reperelor și mărcilor hidrometrice sau a altor însemne tehnice sau topografice, a forajelor hidrogeologice, a stațiilor de determinare automată a calității apelor și a altora asemenea;

35. instalarea de conducte, cabluri, linii aeriene prin, peste sau sub albiale râurilor, diguri, canale, conducte, baraje sau alta lucrări hidrotehnice ori în zonele de protecție a acestora, fără avizul de gospodărire a apelor sau cu nerespectarea prevederilor acestuia;

37. circulația cu vehicule, trecerea cu animale, sau staționarea acestora pe baraje, diguri sau canale, cu excepția locurilor anume destinate în acest scop sau pentru intervenții operative;

#### Articolul 88

(1) Contravențiile prevăzute la art. 87, săvârșite de persoanele fizice și juridice, se sancționează după cum urmează:

a) cu amendă de la 75.000 lei la 80.000 lei, pentru persoane juridice, și cu amendă de la 25.000 lei la 30.000 lei, pentru persoane fizice, faptele prevăzute la art. 87 pct. 5), 6), 9), 11)-18), 21)-23), 28), 30), 34), 35), 52), 54), 55) și 58)-66);

b) cu amendă de la 35.000 lei la 40.000 lei, pentru persoane juridice, și cu amendă de la 10.000 lei la 15.000 lei, pentru persoane fizice, faptele prevăzute la art. 87 pct. 1)-4), 7), 10), 24)-27), 29), 31), 32), 39)-41), 43)-51) și 55);

c) cu amendă de la 25.000 lei la 30.000 lei, pentru persoane juridice, și cu amendă de la 6.500 lei la 7.000 lei, pentru persoane fizice, faptele prevăzute la art. 87 pct. 8), 19), 20), 33), 36)-38), 42), 53), 57) și 67);

#### Articolul 90

Constatarea contravențiilor și aplicarea sancțiunilor prevăzute la art. 88 se fac de către:

a) Inspectorii din Administrația Națională "Apelor Române";

b) directorul general al Administrației Naționale "Apelor Române", directorii administrațiilor bazinale de apă, precum și salariații împuterniciți de aceștia;

c) alte persoane împuternicite de conducerea autorității publice centrale din domeniul apelor;

d) comisarii Gărzii de Mediu;

e) ofițeri, subofițeri și agenți din cadrul Poliției Române, Poliției de Frontieră Române și Jandarmeriei Române - pentru constatarea contravențiilor și aplicarea sancțiunilor pentru faptele prevăzute la art. 87 pct. 67);

#### Articolul 92

(1) Evacuarea, aruncarea sau înjecțarea în apele de suprafață și subterane, în apele maritime interioare ori în apele mari teritoriale de apă uzate, deșeurii, reziduurii sau produse de orice fel, care conțin substanțe, bacterii ori microbi în cantități sau concentrații care poate schimba caracteristicile apei, punând în pericol viața, sănătatea și integritatea corporală a persoanelor, viața animalelor, mediul, producția agricolă ori industrială sau fondul piscicol, constituie infracțiune și se pedepsește cu închisoare de la un an la 5 ani.

(2) Cu pedeapsa prevăzută la alin. (1) se sancționează și următoarele fapte:

a) poluarea, în orice mod, a resurselor de apă, dacă are un caracter sistematic și produce daune utilizatorilor de apă din aval;

b) depozitarea în albia majoră a râurilor a combustibilului nuclear sau a deșeurilor rezultate din folosirea acestuia;

c) punerea în pericol a digurilor de conținut ale lacurilor de acumulare prin exploatarea de agregate minerale din albia majoră sau terase.

(3) Depozitarea sau folosirea de îngrășăminte chimice, de pesticide ori de alte substanțe toxice periculoase în zonele de protecție a apelor constituie infracțiune și se pedepsește cu închisoare de la 3 luni la 2 ani sau cu amendă.

(5) Tentativa la infracțiunile prevăzute la alin. (1)-(3) se pedepsește.

(6) Prin derogare de la dispozițiile art. 137 alin. (2) din Legea nr. 286/2009 privind Codul penal, cu modificările și completările ulterioare, în cazul infracțiunilor prevăzute în prezentul articol, suma corespunzătoare unei zile-

amendă pentru persoana juridică este cuprinsă între 500 lei și 25.000 lei.

#### Articolul 93

(1) Executarea, modificarea sau extinderea de lucrări, construcții ori instalații pe ape sau care au legătură cu apele, fără avizul legal, precum și darea în exploatare de unități fără punerea concomitentă în funcțiune a rețelelor de canalizare, a stațiilor și instalațiilor de epurare a apei uzate, potrivit autorizației de gospodărire a apelor, constituie infracțiune și se pedepsește cu închisoare de la o lună la un an sau cu amendă.

(2) Cu pedeapsa prevăzută la alin. (1) se sancționează și următoarele fapte:

a) utilizarea resurselor de apă în diferite scopuri, fără autorizația de gospodărire a apelor;

b) exploatarea sau întreținerea lucrărilor construite pe ape ori în legătură cu apele, desfășurarea activității de tocare a tăuului, câmpii, hâului și a altor plante textile, de tăbăcire a pielilor și de extragere a agregatelor minerale, fără autorizația de gospodărire a apelor;

c) exploatarea de agregate minerale în zonele de protecție sanitară a surselor de apă, în zonele de protecție a albiilor, malurilor, construcțiilor hidrotehnice, construcțiilor și instalațiilor hidroimetrice sau a instalațiilor de măsurare automată a calității apelor;

d) utilizarea albiilor minore fără autorizația de gospodărire a apelor, precum și a plajei și tărâmului mării în alte scopuri decât îmbăierea sau plimbarea.

#### Articolul 95

(1) Manevrarea de către persoanele neautorizate a stăvilarelor, grătarelor, vanelor, barierelor sau a altor construcții ori instalații hidrotehnice, circulația vehiculelor pe coronamentul digurilor și barajelor neamenajate în acest scop, tăierea la ras a perdelelor forestiere de protecție a digurilor și lacurilor de acumulare, blocarea golurilor de fund ale barajelor constituie infracțiune și se pedepsește cu închisoare de la 6 luni la 3 ani sau cu amendă.

(2) Cu pedeapsa prevăzută la alin. (1) se sancționează efectuarea de săpături, gropi sau sănțuri în baraje, diguri ori în zonele de protecție a acestor lucrări, precum și extragerea pământului sau a altor materiale din lucrările de apărare, fără avizul de gospodărire a apelor ori cu nerespectarea acestuia.

(3) Dacă faptele prevăzute la alin. (1) și (2) au fost săvârșite din culpă, limitele speciale ale pedepselor se reduc la jumătate.

(4) Tentativa la infracțiunile prevăzute la alin. (1) și (2) se pedepsește.

I. Hidroelectrică S.A. este un utilizator al apei și obține la rândul său dreptul de utilizare al apei în scopul de a produce energie electrică prin centralele hidroelectrice pe care le deține.

J. Din articolele 27 (1), 15 (1) și 16 (1) lit. c) și 16 (2) din Legea Apelor nr. 107/1996 cu modificările și completările ulterioare rezultă clar că Hidroelectrică S.A. nu este singurul utilizator al apei și mai rezultă și că toți utilizatorii resursei de apă, râverahii și toți cetățenii trebuie să respecte legislația în domeniul apelor, pentru toți aceștia fiind interzisă poluarea în orice mod a resursei de apă, precum și depozitarea deșeurilor pe malurile acestora.

K. Hidroelectrică S.A. nu este singurul utilizator al apei din lacurile de acumulare situate în exploatarea SA Râmnicu Vâlcea. Există balastiere, alimentări cu apă pt. irigații sau piscicultura. Lacurile de acumulare Gora Lotruului și Turcu sunt incluse în aria protejată Parcul Național Cozia iar lacurile de acumulare Băreni, Govora, Băbeni, Ionești, Zăvideni și Drăgășani sunt în aria protejată ROSPA0105 Valea Oltului Inferior.

L. Pentru solicitarea Dăruirea voastră pentru care vă sunt necesare date tehnice în vederea realizării Regulamentului de navigație pe râul Olt, vă comunicăm că acesta se poate elabora numai pentru Lacul de acumulare Călmănești, motiv pentru care va transmitem următoarele condiții și prevederi legale:

Pentru a nu periclita siguranța construcțiilor hidrotehnice din zonă, se interzice:

- manipularea și încărcăturilor direct pe pereții betonată și/sau taluzurile înferiate ale digurilor;

- deteriorarea rosturilor de etanșare și a plăcilor pereului digului sau a dispozitivelor de măsură și control aferente construcțiilor hidrotehnice (extragere de bitum, bătăte, spargere, aprindere de focuri etc.);
- deteriorarea ghizii spargătoare a digului;
- accesul pe coronamentul, berme, pereul digurilor amenajărilor mijloacelor de transport /utilajelor;
- aruncarea, introducerea sau depozitarea în zona acumulării și a construcțiilor hidrotehnice adiacente acestora a deșeurilor de orice natură;
- extragerea de pământ sau alte materiale din diguri sau alte uvraje;
- depozitarea materialelor proprii și executarea de construcții pe diguri sau în zona amenajării;
- traversarea, străpungerea digurilor cu conducte, stâlpi, piloni, linii, sau cabluri electrice;

Accesul la lacul de apă pe Lacul de acumulare Călimănești în vederea desfășurării activității de agrement se realizează numai pe bază de aviz eliberat de către Hidroelectrică S.A. - SH Râmnicu Vâlcea, iar accesul efectiv se realizează numai în condițiile stabilite prin acest aviz.

Având în vedere că în prezent sunt persoane care dețin deja aviz de desfășurare a activității de agrement pe Lacul de acumulare Călimănești, acestea trebuie să își desfășoare activitatea de agrement cu luarea tuturor măsurilor care se impun de a nu obstrucționa activitatea celorlalți utilizatori.

Este interzis accesul mijloacelor de transport pe construcțiile hidrotehnice din patrimoniu al Concesiolarului acumulării.

Zona de desfășurare a activității este cea care rezultă din planul de situație prezentat în Anexa nr.1 la prezenta adresă, păstrându-se o distanță de minimum 200 m amonte față de frontul de baraj al Lacului de acumulare Călimănești, de minimum 300 m în aval față de CHE Târnău și 50 m de la nivelul coronamentului digurilor spre interiorul incintei.

Regimul uzual de exploatare al acumulării asigură menținerea cotei în lacul de acumulare între NNR (nivelul normal de retenție) - 276,00 mdm pentru lacul de acumulare Călimănești și NME (nivelul minim de exploatare) - 274,00 mdm pentru lacul de acumulare Călimănești.

În situații deosebite, această plajă de variație a nivelului este depășită fie prin ridicarea cotei până la nivelul maxim fie prin coborârea cotei până la situația de lac gol.

Se va ține cont și se vor respecta condițiile de exploatare al acumulării Călimănești, din care precizăm următoarele situații de exploatare:

- În condiții de exploatare normală a lacului de acumulare Călimănești, viteza de variație a nivelului în lac poate fi de până la 1m/24 ore;
- Exploatarea acumulării se poate face cu deversare în următoarele condiții:  $Q$  afluent  $> 330$  mc/s;  $Q$  afluent  $> 165$  mc/s și un hidroagregat indisponibil; ambele hidroagregate sunt indisponibile sau sunt oprite din funcționare DEN;
- În cazul în care se tranzitează (deversează) debite mai mari de 400 mc/sec activitatea de agrement pe lacul de acumulare se va suspenda până la scăderea debitului afluent sub această valoare;
- Debitul tranzitat, calculat în funcție de valoarea debitului (de proiect) maxim de verificare ce poate fi tranzitat prin secțiunea barajului/ CHE Călimănești este de 5360 mc/s;
- În perioadele când se evacuează debite de apă mari la CHE Târnău și/ sau la CHE Călimănești, vitezele de curgere a apelor sunt în portanță;
- Pe timp de iarnă, pe lacul de acumulare se formează pod de gheață;
- Există situații, evidențiate în regulamentul de exploatare, în care se impune golirea parțială sau chiar totală a lacului.

Pentru situațiile prevăzute în regulamentul de exploatare al acumulării Călimănești, SH Râmnicu Vâlcea este exonerată de orice răspundere civilă sau materială față de persoanele care își desfășoară activitatea de agrement pe acest lac.

Exploatarea în condiții de siguranță a acumulării Călimănești nu va fi afectată în niciun fel de activitatea de agrement desfășurată de persoanele terțe.

Este interzisă în zona acumulărilor amintite mai sus și în împrejurimile de plajă sau locuri de înot sportive sau de recreere.

În concluzie, ținând cont de cele prezentate mai sus, rezultă motivele interdicției de către Hidroelectrică S.A. și accesului pe lacurile de acumulare aflate în exploatarea SH Râmnicu Vâlcea, cu excepția lacului Călimănești, în vederea respectării obligațiilor care-i revin prin lege, în zonele de protecție și de siguranță, în calitate de titular de licență pentru exploatarea capacităților energetice.



Având în vedere și alte solicitări ale altor terți, la începutul lunii noiembrie 2022, Hidroelectrică S.A. a efectuat o propunere de completare a articolului 62 (1) din Legea Apelor nr.107/1996 (completare pentru posibile funcțiuni ale lacurilor de acumulare printre care și agrementul), în cadrul Proiectului de Ordonanță de Urgență pentru modificarea și completarea unor acte normative din domeniul apelor, precum și aprobarea unor măsuri de eficientizare a activității turistice aferente sezonului estival.


În cazul în care această solicitare se va introduce în actul normativ, după îndeplinirea tuturor prevederilor legale, vom reveni cu condițiile tehnice pentru celelalte lacuri de acumulare pentru funcția de agrement.

Dacă organizatorii de competiții sportive pe apă obțin aprobare de la Ministerul Energiei pentru desfășurarea temporară (pe termen foarte scurt) de activități pe aceste lacuri, în condițiile în care ANAR/ABA sau alte instituții competente autorizează aceste activități, Hidroelectrică S.A. prin SH Râmnicu Vâlcea va permite accesul în baza unor convenții care să cuprindă condițiile minime de respectat pentru protejarea construcțiilor hidrotehnice pe timpul desfășurării acestor competiții.

Hidroelectrică S.A. susține dezvoltarea proiectelor în zonă atâta timp cât nevoile obiective nu restricționează și nu afectează în niciun fel exploatarea în condiții de siguranță a amenașajilor hidroenergetice, astfel încât acestea să funcționeze potrivit scopului pentru care au fost realizate și în conformitate cu reglementările legale în domeniu.

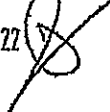
Cu stimă,

Marian BRATU  
Membru Directorat




Andrei Dominic GERA  
Membru Directorat

29. DEC. 2022




Ionelia ȘUTEU  
Manager Departament Tehnic și Suport Producție



29.12.2022

Cristel GHEORGHIU  
Șef Serviciu Suport Producție



Dragoș SANDA  
Inginer Serviciul Tehnic




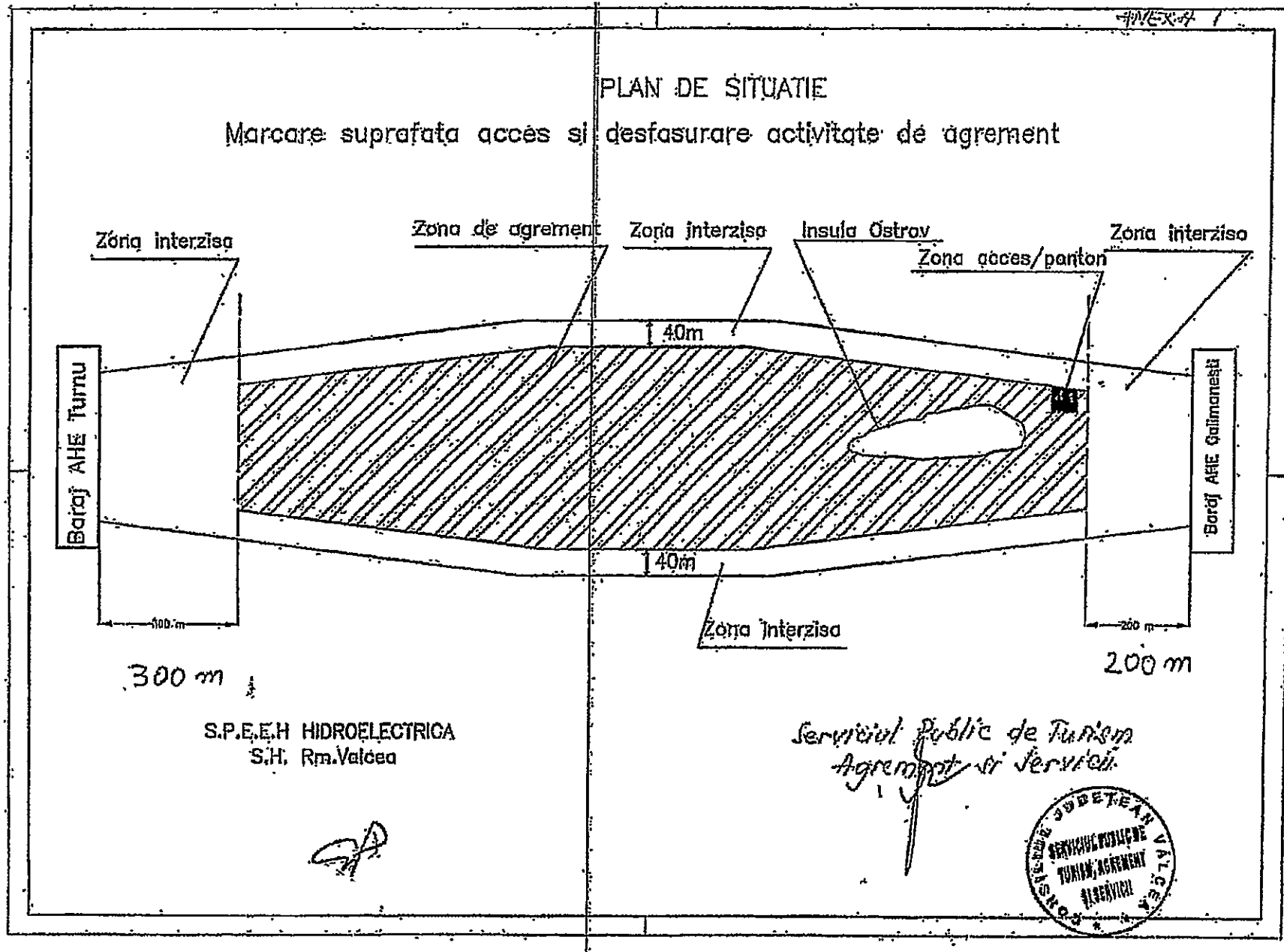
**SH RÂMNICU VÂLCEA**

Constantin TÎRȘI  
Director Sucursală



Constantin VÎRJE  
Șef Serviciu Tehnic și Suport Producție







Nr. 1640 din 30 ianuarie 2023

### SERVICIUL PUBLIC DE TURISM, AGREMENT ȘI SERVICII

În atenția domnului Constantin DIMOIU – Șef Serviciu

e-mail: [mirajuloltului@gmail.com](mailto:mirajuloltului@gmail.com)

Prin **Ordonanța Guvernului nr.42/1997** privind transportul maritim și pe căile navigabile interioare, cu modificările și completările ulterioare, au fost reglementate prevederile privind transportul maritim și pe căile navigabile interioare de pe teritoriul României.

Totodată, prin **Hotărârea Guvernului nr. 665/2008** pentru stabilirea nominală și pe porțiuni a căilor navigabile interioare ale României, cu modificările și completările ulterioare, au fost stabilite căile navigabile interioare ale României, nominal și pe porțiuni, potrivit listei prevăzute în anexa care face parte integrantă din prezenta hotărâre.

Potrivit prevederilor hotărârii menționată mai sus, pe raza județului Vâlcea nu există ape interioare care să fie clasificate drept căi navigabile, prin urmare devin aplicabile prevederile art.19 din Ordonanța Guvernului nr.42/1997, menționată, conform căroră *reglementările, supravegherea și controlul navigației în apele naționale, altele decât cele navigabile, sunt de competența consiliilor județene, pe teritoriul cărora se află aceste ape.*

*Reglementările menționate, întocmite de consiliile județene, se aprobă de către minister, iar activitatea de supraveghere și control se organizează de consiliile județene, cu avizul Autorității Navale Române.*

Ținând cont de prevederile legale menționate mai sus, Consiliul Județean Vâlcea urmează să elaboreze și să inițieze procedura de aprobare a **Regulamentului de navigație pe Râul Olt – Lacul de acumulare Călimănești**, care să conțină un sistem unitar de norme care reglementează navigația ambarcațiunilor de agrement, sportive, a celor având ca scop deservirea populației, precum și a activităților de supraveghere și control.

În sensul punerii în aplicare a prevederilor legale menționate prin adresa nr.22935 din 13 decembrie 2022, Consiliul Județean Vâlcea a solicitat Sucursalei Hidroelectrica S.A. Râmnicu Vâlcea comunicarea

zonelor Râului Olt, cărora le pot fi aplicabile reglementările menționate dar și specificarea datelor tehnice referitoare la acestea.

Ulterior prin adresa nr.401/03.01.2023, înregistrată la Consiliul Județean Vâlcea sub nr. 22935/R din 03.01.2023, anexată în copie la prezenta, Sucursala Hidroelectrică S.A. Râmnicu Vâlcea a comunicat informațiile solicitate.

Având în vedere cele prezentate și ținând cont de faptul că reglementările propuse vor fi aplicabile și unor activități desfășurate de Serviciul Public de Turism, Agreement și Servicii, vă rugăm să ne comunicați până la data de 06 februarie 2023, eventualele propuneri și/sau observații, pentru a fi în măsură să supunem dezbaterii Consiliului Județean Vâlcea proiectul de hotărâre privind aprobarea Regulamentului de navigație pe Râul Olt – Lacul de acumulare Călimănești, potrivit legii.

Anexăm la prezenta un draft al Regulamentului de navigație pe Râul Olt – Lacul de acumulare Călimănești.

PREȘEDINTE,

Constantin RĂDULESCU



SECRETAR GENERAL  
AL JUDEȚULUI,

Daniela CALIANU

DIRECTOR GENERAL,

Vasilica MAZILU

Prenume, Nume	Funcția	Semnătura	Verificat Director General Adj. Adinița OPRESCU	Data
Elaborat: Marius Cosmeanu / 2 exemplare	Consilier			27.01.2023

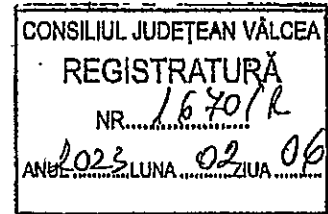


# CONSILIUL JUDEȚEAN VÂLCEA

SERVICIUL PUBLIC DE TURISM, AGREMENT ȘI SERVICII  
CĂLIMĂNEȘTI, str. CALEA LUI TRAIAN, nr.760, Jud. VÂLCEA  
Tel:0350.408.123; www.mirajulolteului.ro; E-mail: mirajulolteului@gmail.com



Nr. 150 / 06.02.2023



Către,

**CONSILIUL JUDEȚEAN VÂLCEA**  
Str. General Praporgescu, nr. 1, Râmnicu Vâlcea, jud. Vâlcea  
[consiliu@cjvalcea.ro](mailto:consiliu@cjvalcea.ro)


Referitor la adresa dumneavoastră nr. 1670 din 30 ianuarie 2023, înregistrată la Serviciul Public de Turism, Agreement și Servicii Călimănești sub nr. 104 din 30 ianuarie 2023, prin care ne solicitați să formulăm propuneri și/sau observații ce urmează a fi supuse dezbaterii în cadrul Consiliului Județean Vâlcea pentru proiectul de hotărâre privind aprobarea regulamentului de navigație pe lacul de acumulare Călimănești, situat pe râul Olt, în urma studierii legislației în vigoare și a corespondenței dintre Consiliul Județean Vâlcea și S.C. HIDROELECTRICA S.A prin care această a furnizat informații și date tehnice cu privire la stabilirea zonelor pentru care pot fi instituite reguli de navigație, am constatat că documentul anexat ca draft "Regulament de navigație pe râul Olt – Lacul de acumulare. Călimănești, Județul Vâlcea" respectă prevederile legislative care reglementează transportul pe căile navigabile interioare.

ȘEF SERVICIU \* CONSILIUL JUDEȚEAN VÂLCEA  
*Constantin Dinciu*  
CONSTANTIN DINCIU

Înțocmit: Prenume, Nume.	Funcția	Semnatura	Data
Marian Iulian Andronie	Jurist		06.01.2023



PRIMĂRIA ORAȘULUI CĂLIMĂNEȘTI – JUDEȚUL VÂLCEA  
STR. CALEA LUI TRAIAN, NR. 380  
TEL. 0250/750080, 0250/750231, FAX 0250/750082  
Email – [calimanesti@vl.e-adm.ro](mailto:calimanesti@vl.e-adm.ro)  
Nr.3816 din 28.02.2023



## CONSILIUL JUDEȚEAN VÂLCEA

### Propuneri privind Proiectul de hotărâre pentru aprobarea Regulamentului de navigație pe Râul Olt-Lacul de acumulare Călimănești, județul Vâlcea

Având în vedere adresa nr. 3471 din 21.02.2023 privind Anunțul referitor la elaborarea unui proiect de hotărâre prin care a fost deschisă procedura de transparență decizională a procesului de elaborare a Proiectului de hotărâre privind aprobarea Regulamentului de navigație pe Râul Olt-Lacul de acumulare Călimănești, județul Vâlcea și ținând cont de atribuțiile administrației publice locale stabilite prin Hotărârea de Guvern nr. 452/2003 privind desfășurarea activității de agrement nautic, cu modificările și completările ulterioare, propunem modificarea și completarea Regulamentului de navigație pe Râul Olt-Lacul de acumulare Călimănești, județul Vâlcea, după cum urmează:

#### **I. Articolul 5 propunem a avea următorul conținut:**

“Desfășurarea activităților de agrement și cele sportive, precum și cele care au ca scop deservirea populației se realizează în conformitate cu reglementarea specifică stabilită de către concesionarul acumulării – HIDROELECTRICA S.A. – S.H. RM. VÂLCEA, precum și cu luarea tuturor măsurilor care se impun de a nu obstructiona activitatea celorlalți utilizatori.”

#### **II. Articolul 10 litera “f” propunem a avea următorul conținut:**

“Acostarea ambarcațiunilor este permisă doar în locuri special amenajate în acest sens, conform avizului concesionarului acumulării.”

#### **III. Articolul 12 alineatul (1) propunem a avea următorul conținut:**

“Concursurile nautice și alte manifestări care pot afecta siguranța sau buna desfășurare a navigației se vor organiza numai cu avizul autorității navale competente și al concesionarului acumulării, care vor stabili măsurile necesare în vederea asigurării siguranței navigației și protecției persoanelor.”

#### **IV. Articolul 13 alineatul (1) propunem a avea următorul conținut:**

“Antrenamentul sportivilor cu ambarcațiuni se va desfășura în baza unui program aprobat de către autoritatea navală competentă și avizat de către concesionarul acumulării.”

**V. Articolul 19 alineatul (1) propunem a avea următorul conținut:**

“Prezentul regulament se aduce la cunoștința Primăriei Orașului Călimănești, HIDROELECTRICA S.A. – S.H. RM. VÂLCEA, precum și tuturor operatorilor și utilizatorilor de ambarcațiuni din zona râului Olt-Lacul de acumulare Călimănești, prin grija responsabilului Consiliului Județean Vâlcea.”

**VI. Articolul 19 alineatul (2) propunem a avea următorul conținut:**

“Prezentul regulament se completează cu dispozițiile Ordonanței de Urgență a Guvernului nr. 57/2019 privind Codul Administrativ, cu modificările și completările ulterioare, ale Hotărârii de Guvern nr. 452/2003 privind desfășurarea activității de agrement nautic, cu modificările și completările ulterioare, ale Ordinului ministrului Transportului, Construcțiilor și Turismului nr. 292/2003 de aprobare a Normelor metodologice privind desfășurarea activității de agrement nautic, cu modificările și completările ulterioare, ale prevederilor Ordonanței nr. 2/2001 privind regimul juridic al contravențiilor, cu modificările și completările ulterioare, cu cele ale Hotărârii Guvernului nr. 665/2008 pentru stabilirea nominală și pe porțiuni pe căile navigabile interioare ale României, cu modificările și completările ulterioare, precum și cu celelalte prevederi ale legislației în vigoare aplicabile.”

Cu convingerea unei colaborări fructuoase în demersul adoptării unei hotărâri cuprinzătoare, și utile primiți cele mai alese urări de bine.

  
**PRIMAR,**  
**DR. FLORINEL CONSTANTINESCU**

**SECRETAR GENERAL,**  
**JR. MARIA SIMINA NISTOR**

**SERVICIUL ARHITECT ȘEF,**  
**ARH. MARA GEORGIANA STANCIU**

*M. Stanciu*

# ROMÂNIA



## JUDEȚUL VÂLCEA CONSILIUL JUDEȚEAN VÂLCEA



Str. General Praporgescu nr.1 / 240595 - Râmnicu Vâlcea  
Tel : 0250/73.29.01; Fax: 0250/73.56.17; CIF: 2540929; www.cjvalcea.ro  
E-mail: consiliu@cjvalcea.ro ; cjvalcea@vl.e-adm.ro

Nr. 11336 din 21 iunie 2023

### MINISTERUL TRANSPORTURILOR ȘI INFRASTRUCTURII

Bulevardul Dinicu Golescu nr. 38, Sector 1, București


În atenția domnului Sorin Mihai GRINDEANU – MINISTRU

Având în vedere prevederile art.19 alin.(1) și alin.(2) din Ordonanța Guvernului nr.42/1997 privind transportul maritim și pe căile navigabile interioare, cu modificările și completările ulterioare, potrivit cărora *reglementările, supravegherea și controlul navigației în apele naționale, altele decât cele navigabile, sunt de competența consiliilor județene, pe teritoriul cărora se află aceste ape, iar reglementările prevăzute la alin.(1), întocmite de consiliile județene, se aprobă de către minister*, vă transmitem Regulamentul de navigație pe Râul Olt – Lacul de acumulare Călimănești, Județul Vâlcea aprobat prin Hotărârea Consiliului Județean Vâlcea nr. 142 din 31 mai 2023, în vederea emiterii ordinului de ministru.

**Vă mulțumim pentru sprijin și colaborare,**

PREȘEDINTE,

Constantin RĂDULESCU



SECRETAR GENERAL  
AL JUDEȚULUI,

Daniela CALIANU


DIRECTOR GENERAL,

Vasilica MAZILU



Prenume, Nume	Funcția	Semnătura	Verificat Director General Adj. Adinița OPRESCU	Data
Elaborat: Marius Cosmeanu / 2 exemplare	Consilier			21.06.2023





## MINISTERUL TRANSPORTURILOR ȘI INFRASTRUCTURII

DIRECȚIA TRANSPORT NAVAL

Nr.21968/1090 /

Data:21.07.2023

Către: CONSILIUL JUDEȚEAN VÂLCEA

Referitor adresa dumneavoastră nr. 11336 din 21.06.2023 înregistrată la Ministerul Transporturilor și Infrastructurii cu nr. 21968 din 27.06.2023 cu privire la Regulamentul de navigație pe Râul Olt - Lacul de acumulare Călimănești, Județul Vâlcea aprobat prin Hotărârea Consiliului Județean Vâlcea nr. 142 din 31 mai 2023 vă solicităm în conformitate cu Art.19 alin. (3) din Ordonanța Guvernului nr. 42/1997 privind transportul maritim și pe căile navigabile interioare, cu modificările și completările ulterioare să ne transmiteți, Regulamentul, avizat de către ANR din punct de vedere al siguranței navigației

Cu stimă,

Gabriela MURGEANU  
Director

# ROMÂNIA



## JUDEȚUL VÂLCEA CONSILIUL JUDEȚEAN VÂLCEA



Str. General Praporgescu nr.1 / 240595 - Râmnicu Vâlcea  
Tel : 0250/73.29.01; Fax: 0250/73.56.17; CIF: 2540929; www.cjvalcea.ro  
E-mail: consiliu@cjvalcea.ro ; cjvalcea@vl.e-adm.ro

Nr. 13799 din 16 iulie 2023

**AUTORITATEA NAVALĂ ROMÂNĂ**  
900900, Incintă Port Constanța nr. 1, Clădire ANR, Constanța  
e-mail: [rna@rna.ro](mailto:rna@rna.ro)

**În atenția domnului Dumitrache Cosmin-Laurențiu - Director General**


Potrivit prevederilor art.19 alin.(1) și (2) din Ordonanța Guvernului nr.42/1997 privind transportul maritim și pe căile navigabile interioare, cu modificările și completările ulterioare, *reglementările, supravegherea și controlul navigației în apele naționale, altele decât cele navigabile, sunt de competența consiliilor județene, pe teritoriul cărora se află aceste ape, iar reglementările întocmite de consiliile județene, se aprobă de către minister.*

Totodată, ținând cont și de prevederile alin.(3) art.19 din actul normativ menționat, conform cărora *activitatea de supraveghere și control se organizează de consiliile județene, cu avizul Autorității Navale Române, vă transmitem spre avizare Regulamentul de navigație pe Râul Olt – Lacul de acumulare Călimănești, aprobat prin Hotărârea Consiliului Județean Vâlcea nr.142 din 31.05.2023, în vederea emiterii ordinului de ministru.*

**Vă mulțumim pentru sprijin și colaborare,**

PREȘEDINTE,

Constantin RĂDULESCU




SECRETAR GENERAL  
AL JUDEȚULUI,

Daniela CALIANU

DIRECTOR GENERAL ADJUNCT

Adinița OPRESCU



Prenume, Nume	Funcția	Semnătura	Data
Elaborat: Marius Cosmeanu / 2 exemplare	Consilier		26.07.2023

# ROMÂNIA



## JUDEȚUL VÂLCEA CONSILIUL JUDEȚEAN VÂLCEA



Str. General Praporgescu nr.1 / 240595 - Râmnicu Vâlcea  
Tel : 0250/73.29.01; Fax: 0250/73.56.17; CIF: 2540929; www.cjvalcea.ro  
E-mail: consiliu@cjvalcea.ro ; cjvalcea@vl.e-adm.ro

Nr. 13799 din 28 septembrie 2023

**AUTORITATEA NAVALĂ ROMÂNĂ**  
900900, Incintă Port Constanța nr. 1, Clădire ANR, Constanța  
e-mail: [rna@rna.ro](mailto:rna@rna.ro)

**În atenția domnului Dumitrache Cosmin-Laurențiu - Director General**

Revenim la adresa nr.13799 din 26 iulie 2023, referitoare la avizarea Regulamentului de navigație pe lacul de acumulare Călimănești, aprobat prin Hotărârea Consiliului Județean Vâlcea nr.142 din 31.05.2023, potrivit prevederilor art.19 din Ordonanța Guvernului nr.42/1997 privind transportul maritim și pe căile navigabile interioare, cu modificările și completările ulterioare și vă comunicăm următoarele:

Având în vedere recomandările de modificare și completare a documentului care reglementează activitatea de navigație pe lacul de acumulare Călimănești, județul Vâlcea, comunicate prin intermediul corespondenței electronice și telefonice de către specialiștii din cadrul instituției Autorității Navale Române, vă transmitem anexat **Regulamentul de navigație pe lacul de acumulare Călimănești**, în vederea avizării potrivit legii.

Ulterior avizării acestuia, urmează să fie aprobat în ședință de Consiliul Județean Vâlcea, ca apoi să fie transmis Ministerului Transportului și Infrastructurii în vederea emiterii ordinului de ministru, în conformitate cu prevederile legale în vigoare.

**Vă mulțumim pentru sprijin și colaborare,**

**PREȘEDINTE,**

**Constantin RADULESCU**

**SECRETAR GENERAL  
AL JUDEȚULUI,**

**Daniela GALIANU**  
CONSILIUL JUDEȚEAN VÂLCEA

**REGISTRATURA  
EXPEDIAT**

**DATA 28.09.2023**

**DIRECTOR GENERAL,**

**Vasilica MAZILU**


Prenume, Nume	Funcția	Semnătura	Verificat Șef serviciu Andreea VİRTEJ	Data
Elaborat: Marius Cosmeanu / 2 ex.	Consilier			25.09.2023



MINISTERUL TRANSPORTURILOR ȘI INFRASTRUCTURII  
AUTORITATEA NAVALĂ ROMÂNĂ

Nr. 92573

Data: 29/09/2023



CĂTRE : CONSILIUL JUDEȚEAN VÂLCEA  
ÎN ATENȚIA : Doamnei vasilica Mazilu – director general  
SPRE ȘTIINȚĂ : -  
DE LA : Autoritatea Navală Română/DSNSNP/SSN  
REF. : Regulament de navigație pe lacul de acumulare Călimănești  
NR. PAGINI : 1 (una)  
FAX : 0250 735617  
TELEFON : 0250 732901  
E-MAIL/ADRESĂ : cjvalcea@vl.e-adm.ro

Urmare a analizării proiectului de Regulament de navigație pe lacul de acumulare Călimănești, Județul Vâlcea, întocmit de CONSILIUL JUDEȚEAN VÂLCEA, primit și înregistrat la sediul ANR cu nr.92573 din 28.09.2023, vă transmitem AVIZUL nostru pentru acest regulament din punct de vedere al siguranței navigației.

Cu stimă,

Director General,  
Dumitrache Cosmin-Laurențiu

