

HOTĂRÂRE

privind transmiterea temporară a dreptului de administrare către Unitatea Administrativ-Teritorială Comuna Mateești prin Consiliul Local al Comunei Mateești a unor suprafețe de teren aferente sectorului de drum județean DJ 605A situat pe raza administrativ-teritorială a comunei Mateești, județul Vâlcea

Consiliul Județean Vâlcea, întrunit în ședința ordinară din ... octombrie 2023, la care participă un număr de ... consilieri județeni din totalul de 29 în funcție și Președintele Consiliului Județean Vâlcea;

Având în vedere Propunerea Președintelui Consiliului Județean Vâlcea, înregistrată sub nr. 18126 din 09 octombrie 2023;

Luând în considerare Referatul de aprobare al Președintelui Consiliului Județean Vâlcea, înregistrat sub nr. 18127 din 09 octombrie 2023;

Văzând adresa Primăriei Comunei Mateești nr.5151 din 13 septembrie 2023 înregistrată la Consiliul Județean Vâlcea sub nr.12237/rev. din 13 septembrie 2023 și adresa Regiei Autonome Județene de Drumuri și Poduri Vâlcea nr.3754 din 2 octombrie 2023, înregistrată la Consiliul Județean sub nr.12237/R din 2 octombrie 2023;

În conformitate cu prevederile art.96 alin.(3), art.106 alin.(3), art.108 lit.e), art.173 alin.(1) lit.c) și alin.(4) lit.a), art.286 alin.(3) din Ordonanța de Urgență a Guvernului nr.57/2019, privind Codul administrativ, cu modificările și completările ulterioare, ale art.554, alin.(1), art.861 alin.(3), art.867-art.870 din Codul civil, republicat, cu modificările și completările ulterioare, ale art.22¹ alin.(3)-alin.(11) din Ordonanța Guvernului nr.43/1997 privind regimul drumurilor, cu modificările și completările ulterioare, ale poziției 2 din Anexa nr.2:40: Rețeaua de drumuri județene din județul Vâlcea la Hotărârea Guvernului nr.540/2000 privind aprobarea încadrării în categorii funcționale a drumurilor publice și a drumurilor de utilitate privată deschise circulației publice, cu modificările și completările ulterioare, ale poziției nr.401 din Anexa nr.1 la Hotărârea Guvernului nr.1362/2001 privind atestarea domeniului public al Județului Vâlcea precum și al municipiilor, orașelor și comunelor din județul Vâlcea, cu modificările și completările ulterioare și cele ale Hotărârii Consiliului Județean Vâlcea nr.106 din 22 decembrie 2000 privind darea în administrare a unor bunuri care aparțin domeniului public de interes județean către Regia Autonomă Județeană de Drumuri și Poduri, cu modificările și completările ulterioare;

În temeiul prevederilor art.196 alin.(1) lit.a) din Ordonanța de Urgență a Guvernului nr.57/2019 privind Codul administrativ, cu modificările și completările ulterioare,

HOTĂRĂȘTE

Art.1 Se aprobă transmiterea temporară a dreptului de administrare către Unitatea Administrativ-Teritorială Comuna Mateești prin Consiliul Local al Comunei Mateești a unor suprafețe de teren aferente sectorului de drum județean DJ 605A situat pe raza administrativ-teritorială a comunei Mateești, județul Vâlcea, cu nr.cadastral 35576, pe o perioadă de 8 ani, cu datele de identificare prevăzute în Anexele nr.1, nr.2, nr.3, care fac parte integrantă din prezenta hotărâre.

Art.2 Pe suprafețele de teren prevăzute la art.1, aflate în domeniul public al Județului Vâlcea, aferente sectorului de drum județean DJ 605A situat pe raza administrativ-teritorială a comunei Mateești, județul Vâlcea vor fi amplasate 3 stații de îmbarcare/debarcare călători pentru transportul în comună, în suprafață de 32 m² pentru fiecare stație, în cadrul proiectului "Dezvoltarea sistemului de management local prin implementarea unor infrastructuri inteligente la nivelul comunei Mateești, județul Vâlcea", finanțat prin P.N.R.R., Componenta 10 - Fondul local.

Art.3 Unitatea Administrativ-Teritorială Comuna Mateești prin Consiliul Local al Comunei Mateești are obligația respectării următoarelor condiții:

1. să nu modifice traseul drumului și să nu impună restricții de circulație fără acordul administratorului inițial al drumului;
2. să respecte normele de proiectare și de execuție cel puțin pentru categoria drumului care a fost preluat;
3. să aibă acordul prealabil de la administratorul inițial al drumului privind proiectul pentru reabilitare sau modernizare;
4. să inițieze măsuri privind actualizarea anexelor la Hotărârea Guvernului nr.540/2000, cu modificările și completările ulterioare;
5. să realizeze, cu avizul administratorului inițial al drumului, autorizarea amplasamentelor și/sau acceselor la zona drumului;
6. să nu modifice încadrarea drumului din punctul de vedere al capacității portante, fără acordul administratorului inițial al drumului;
7. să prezinte, odată cu propunerea de preluare a sectorului de drum, calendarul de execuție a lucrărilor și obligațiile în vederea realizării.
8. să asigure exploatarea eficientă, în regim de continuitate și de permanență a bunului care face obiectul dării în administrare;
9. să respecte condițiile impuse de natura bunului (materiale cu regim special, condiții de siguranță în exploatare, protecție mediului, condiții privind folosirea și conservarea patrimoniului);
10. să efectueze la timp lucrările de întreținere și reparații, în conformitate cu documentația tehnică aferentă bunului;

11. la proiectarea, respectiv la executarea lucrărilor de orice natură care se realizează la acest bun, precum și la recepționarea acestora, să respecte prescripțiile, normativele tehnice și reglementările în vigoare;

12. efectuarea lucrărilor de intervenție la construcțiile existente se face doar cu acordul proprietarului;

13. la data încetării dreptului de administrare temporară, Consiliul Local al Comunei Mateești este obligat să restituie bunul care face obiectul dării în administrare, în deplină proprietate, liber de orice sarcini, precum și toate documentațiile tehnice referitoare la investiție, iar valoarea contabilă rezultată urmând să fie înregistrată în evidența contabilă a titularului dreptului de proprietate publică - Județul Vâlcea;

14. să înscrie în cartea funciară dreptul de administrare temporară a suprafețelor de teren menționate.

Art.4 Unitatea Administrativ-Teritorială Comuna Mateești prin Consiliul Local al Comunei Mateești este răspunzătoare de eventualele daune produse prin nerespectarea obligațiilor prevăzute în actul de transmitere în administrare.

Art.5 Dreptul de administrare se înscrie în cartea funciară de către titularul acestui drept.

Art.6 Dreptul de administrare va putea fi revocat în următoarele situații:

1. Când titularul dreptului de administrare nu respectă una din condițiile impuse prin actul de transmitere;
2. Renunțarea administratorului la bunul dat în administrare;
3. În cazul în care interesul public o impune;
4. Dispariția dintr-o cauză de forță majoră a bunului dat în administrare;
5. Alte cauze de încetare a dării în administrare, fără a se aduce atingere cauzelor și condițiilor reglementate de lege.

Art.7 Titularul dreptului de administrare poate să posede, să folosească și să dispună de acest bun în condițiile actului de transmitere în administrare temporară.

Art.8 Apărarea în justiție a dreptului de administrare a bunului, revine Unității Administrativ-Teritoriale Comuna Mateești prin Consiliul Local al Comunei Mateești.

Art.9 La data adoptării prezentului act administrativ se modifică în mod corespunzător Hotărârea Consiliului Județean Vâlcea nr.106 din 22 decembrie 2000 privind darea în administrare a unor bunuri care aparțin domeniului public de interes județean către Regia Autonomă Județeană de Drumuri și Poduri, cu modificările și completările ulterioare.

Art.10 Predarea - preluarea a imobilelor prevăzute la art.1 se face prin Protocol de predare-primire, încheiat în termen de maxim 30 de zile de la data adoptării prezentei hotărâri, încheiat între Unitatea Administrativ-Teritorială Județul Vâlcea prin Consiliul Județean Vâlcea și Unitatea Administrativ-Teritorială Comuna Mateești prin Consiliul Local al Comunei Mateești.

Art.11 Secretarul General al Județului Vâlcea va comunica, prin Serviciul Cancelarie, prezenta hotărâre, Direcției Generale Tehnice, Direcției Generale Economice, Unității Administrativ-Teritoriale Comuna Mateești, precum și Consiliului Local al Comunei Mateești, în vederea aducerii la îndeplinire a prevederilor ei și va asigura publicarea acesteia pe site-ul Consiliului Județean Vâlcea și în Monitorul Oficial al Județului Vâlcea.

Prezenta hotărâre a fost adoptată cu respectarea prevederilor art.182 alin.(4) coroborate cu cele ale art.139 alin.(3) lit.g), din Ordonanța de Urgență a Guvernului nr.57/2019 privind Codul administrativ, cu un număr de ... voturi pentru, ... voturi împotriva și ... abțineri.



AVIZAT PENTRU LEGALITATE
SECRETAR GENERAL
AL JUDEȚULUI,

Daniela Calianu
Daniela CALIANU

AVIZAT,
DIRECTOR GENERAL

Bogdan-Paul Lăstun
Bogdan-Paul LĂSTUN

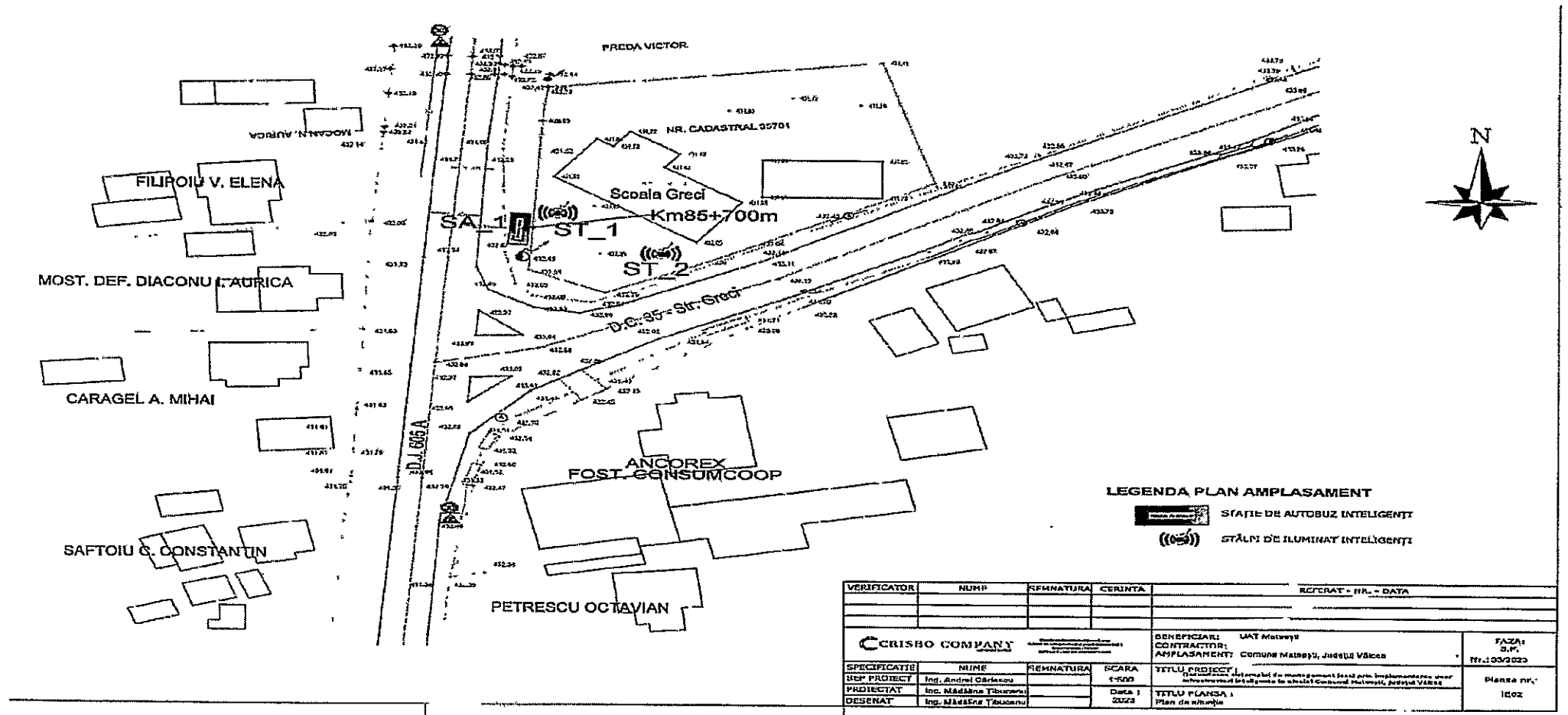
Râmnicu Vâlcea

Nr. _____ din _____ 2023

Prenume, Nume	Funcția	Semnătura	Verificat Director general adjunct	Data
Întocmit: Maria Lăzăroiu/1 ex.	Consilier juridic	<i>Maria Lăzăroiu</i>	<i>[Signature]</i>	03.10.2023

DATE DE IDENTIFICARE

ale suprafețelor de teren aferente sectorului de drum județean DJ 605A al căror drept de administrare se transmite temporar comunei Mateești



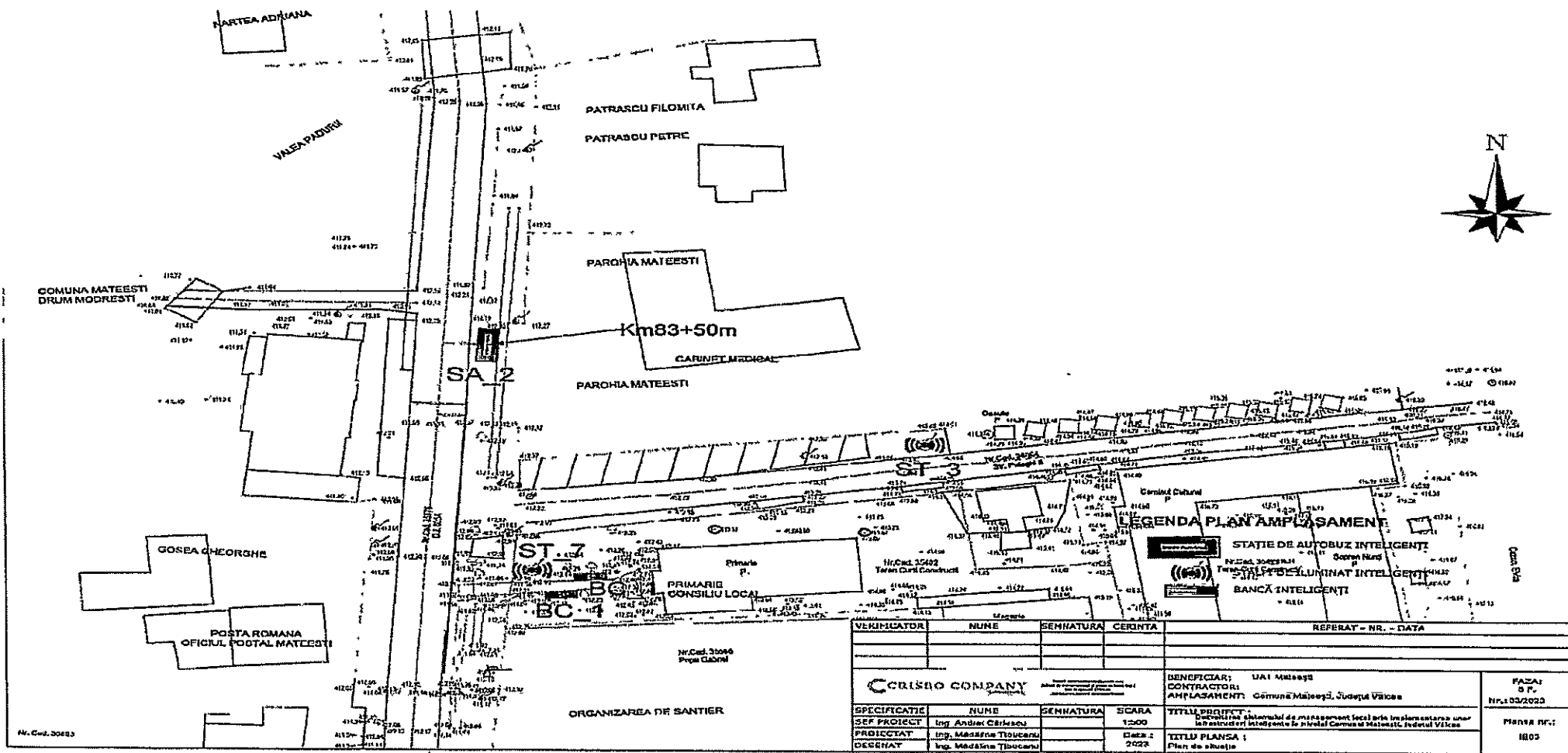
PREȘEDINTE,

Constantin RĂDULESCU

Prenume, Nume	Funcția	Semnătura	Verificat: Șef serviciu,	Data
Elaborat: Nicolae Radu	Consilier			02.10.2023

DATE DE IDENTIFICARE

ale suprafețelor de teren aferente sectorului de drum județean DJ 605A al căror drept de administrare se transmite temporar comunei Mateești



PREȘEDINTE,

Constantin RĂDULESCU

Prenume, Nume	Funcția	Semnătura	Verificat: Șef serviciu,	Data
Elaborat: Nicolae Radu	Consilier			02.10.2023

PROPUNERE

referitoare la inițierea proiectului de hotărâre privind transmiterea temporară a dreptului de administrare către Unitatea Administrativ-Teritorială Comuna Mateești prin Consiliul Local al Comunei Mateești a unor suprafețe de teren aferente sectorului de drum județean DJ 605A situat pe raza administrativ-teritorială a comunei Mateești, județul Vâlcea

Cu adresa înregistrată la Consiliul Județean Vâlcea sub nr. 12237/rev din 13.09.2023, Primăria Comunei Mateești a solicitat transmiterea dreptului de administrare asupra unor suprafețe de teren pe care vor fi amplasate 3 stații de îmbarcare/debarcare călători pentru transportul în comună, suprafețe de teren aferente sectorului de drum județean DJ 605A situat pe raza administrativ-teritorială a comunei Mateești, județul Vâlcea.

Această solicitare este motivată de faptul că la nivelul instituției este în desfășurare implementarea proiectului "Dezvoltarea sistemului de management local prin implementarea unor infrastructuri inteligente la nivelul comunei Mateești, județul Vâlcea", finanțat prin P.N.R.R., Componenta 10 – Fondul local, iar în capacitățile fizice ale proiectului este cuprinsă și realizarea celor 3 stații de îmbarcare/debarcare călători.

De asemenea, Ghidul de finanțare al programului prevede ca pentru toate investițiile care presupun intervenții asupra domeniului public, solicitantul trebuie să prezinte documentele care să demonstreze existența dreptului invocat de solicitant (proprietate publică sau dreptul de administrare asupra imobilelor – terenuri și clădiri aflate în proprietate publică) pe care se propune a se realiza investiția.

Actul normativ care demonstrează că solicitantul este administratorul legal al imobilului proprietate publică asupra căruia se realizează investiția, trebuie să acopere perioada de implementare și perioada de sustenabilitate, respectiv 3 ani implementare și 5 ani de la finalizarea proiectului - perioada de sustenabilitate.


Facem precizarea că bunul "Drum județean DJ 605A Lim. județ Gorj – Sinești - Milostea, în lungime de 34,538 km, figurează în secțiunea I – bunuri imobile, la poziția nr.401 din anexa nr.1 la Hotărârea Guvernului nr.1362/2001 privind atestarea domeniului public al Județului Vâlcea precum și al municipiilor, orașelor și comunelor din județul Vâlcea (anexa), cu modificările și completările ulterioare.

În conformitate cu prevederile art.22¹, alin.(3) din Ordonanța nr.43/1997 privind regimul drumurilor, cu modificările și completările ulterioare, pentru realizarea de lucrări de reabilitare sau modernizare, sectoarele de drum situate în intravilanul/extravilanul unor localități pot fi preluate temporar în administrarea autorităților administrației publice locale, la solicitarea acestora, cu acordul administratorului drumului.

Potrivit art. 173 alin.(4) lit.a) din Ordonanța de urgență a Guvernului nr.57/2019 privind Codul administrativ, cu modificările și completările ulterioare, Consiliul Județean hotărăște darea în administrare, concesionarea, închirierea sau darea în folosință gratuită a bunurilor proprietate publică a județului, după caz, precum și a serviciilor publice de interes județean.

De asemenea, proiectul de hotărâre este în conformitate cu prevederile art. 867 la 870 din Legea nr.287/2009 privind Codul Civil, republicată, cu modificările și completările ulterioare.

Având în vedere prevederile legale invocate propunem inițierea proiectului de hotărâre privind transmiterea temporară a dreptului de administrare către Unitatea Administrativ-Teritorială Comuna Mateești prin Consiliul Local al Comunei Mateești a unor suprafețe de teren aferente sectorului de drum județean DJ 605A situat pe raza administrativ-teritorială a comunei Mateești, județul Vâlcea.



DIRECTOR GENERAL,

Ioan TAMĂȘ

Prenume, Nume	Funcția	Semnătura	Verificat Șef serviciu	Data
Elaborat:Nicolae Radu, 1 ex	Consilier			02.10.2023

REFERAT DE APROBARE

pentru elaborarea și adoptarea proiectului de hotărâre privind transmiterea temporară a dreptului de administrare către Unitatea Administrativ-Teritorială Comuna Mateești prin Consiliul Local al Comunei Mateești a unor suprafețe de teren aferente sectorului de drum județean DJ 605A situat pe raza administrativ-teritorială a comunei Mateești, județul Vâlcea

Prezentul referat de aprobare este elaborat în conformitate cu prevederile art. 182 alin. (4) din Ordonanța de urgență a Guvernului nr. 57/2019 privind Codul administrativ, cu modificările și completările ulterioare, ale art. 6 alin.(3) și art. 30 alin. (1) lit. c) și alin. (2) din Legea nr. 24/2000, privind normele de tehnică legislativă pentru elaborarea actelor normative, republicată, cu modificările și completările ulterioare, reprezentând instrumentul de prezentare și motivare a proiectului de hotărâre privind transmiterea temporară a dreptului de administrare către Unitatea Administrativ-Teritorială Comuna Mateești prin Consiliul Local al Comunei Mateești a unor suprafețe de teren aferente sectorului de drum județean DJ 605A situat pe raza administrativ-teritorială a comunei Mateești, județul Vâlcea.

Cu adresa înregistrată la Consiliul Județean Vâlcea sub nr. 12237/rev din 13.09.2023, Primăria Comunei Mateești a solicitat transmiterea dreptului de administrare pe o perioadă de 8 ani asupra unor suprafețe de teren pe care vor fi amplasate 3 stații de îmbarcare/debarcare călători pentru transportul în comună, 32 m² pentru fiecare stație, suprafețe de teren aferente sectorului de drum județean DJ 605A situat pe raza administrativ-teritorială a comunei Mateești, județul Vâlcea.

Această solicitare este motivată de faptul că la nivelul instituției este în desfășurare implementarea proiectului "Dezvoltarea sistemului de management local prin implementarea unor infrastructuri inteligente la nivelul comunei Mateești, județul Vâlcea", finanțat prin P.N.R.R., Componenta 10 – Fondul local, iar în capacitățile fizice ale proiectului este cuprinsă și realizarea a celor trei stații de îmbarcare/debarcare călători.

De asemenea, Ghidul de finanțare al programului prevede ca pentru toate investițiile care presupun intervenții asupra domeniului public, solicitantul trebuie să prezinte documentele care să demonstreze existența dreptului invocat de solicitant (proprietate publică sau dreptul de administrare asupra imobilelor – terenuri și clădiri aflate în proprietate publică) pe care se propune a se realiza investiția.

Actul normativ care demonstrează că solicitantul este administratorul legal al imobilului proprietate publică asupra căruia se realizează investiția, trebuie să acopere perioada de implementare și perioada de sustenabilitate, respectiv 3 ani implementare și 5 ani de la finalizarea proiectului - perioada de sustenabilitate.

Facem precizarea că bunul "Drum județean DJ 605A Lim. județ Gorj – Sinești - Milostea, în lungime de 34,538 km, figurează în secțiunea I – bunuri imobile, la poziția nr. 401 din Anexa nr.1 la Hotărârea Guvernului nr.1362/2001 privind atestarea domeniului public al Județului Vâlcea precum și al municipiilor, orașelor și comunelor din județul Vâlcea, cu modificările și completările ulterioare.

Suprafețele de teren solicitate pentru cele 3 stații și pozițiile kilometrice sunt :

- stație de autobuz 1 - 32 m², sat Greci, com. Mateești, nr cadastral 35576, km. 85+700, dreapta – reper Școlala Greci;
- stație de autobuz 2 - 32 m², sat Mateești, com. Mateești, nr cadastral 35576 km. 83+050, dreapta - reper Parohia Mateești;
- stație de autobuz 3 - 32 m², sat Turcești, com. Mateești, nr cadastral 35576 km. 79+300, dreapta - reper Școala generală Turcești.

De asemenea amplasamentul stațiilor este prezentat Anexele nr.1, nr.2 și nr. 3 la prezentul Referat de aprobare.

Prin adresa nr. 3754 din 02.10.2023, înregistrată la Consiliul Județean Vâlcea sub nr. 12237/R din 02.10.2023, Regia Autonomă Județeană de Drumuri și Poduri Vâlcea ne-a transmis, în calitate de administrator al drumurilor și podurilor județene, avizul favorabil cu privire la transmiterea temporară a dreptului de administrare către Unitatea Administrativ-Teritorială Comuna Mateești prin Consiliul Local al Comunei Mateești a unor suprafețe de teren aferente sectorului de drum județean DJ 605A situat pe raza administrativ-teritorială a comunei Mateești, județul Vâlcea.

Unitatea Administrativ-Teritorială Comuna Mateești prin Consiliul Local al Comunei Mateești are obligația respectării următoarelor condiții:

- să nu modifice traseul drumului și să nu impună restricții de circulație fără acordul administratorului inițial al drumului;
- să respecte normele de proiectare și de execuție cel puțin pentru categoria drumului care a fost preluat;
- să aibă acordul prealabil de la administratorul inițial al drumului privind proiectul pentru reabilitare sau modernizare;
- să inițieze măsuri privind actualizarea anexelor la Hotărârea Guvernului nr. 540/2000, cu modificările și completările ulterioare;
- să realizeze, cu avizul administratorului inițial al drumului, autorizarea amplasamentelor și/sau acceselor la zona drumului;
- să nu modifice încadrarea drumului din punctul de vedere al capacității portante, fără acordul administratorului inițial al drumului;
- să prezinte, odată cu propunerea de preluare a sectorului de drum, calendarul de execuție a lucrărilor și obligațiile în vederea realizării.
- să asigure exploatarea eficientă, în regim de continuitate și de permanență a bunului care face obiectul dării în administrare;

- să respecte condițiile impuse de natura bunului (materiale cu regim special, condiții de siguranță în exploatare, protecție mediului, condiții privind folosirea și conservarea patrimoniului);

- să efectueze la timp lucrările de întreținere și reparații, în conformitate cu documentația tehnică aferentă bunului;

- la proiectarea, respectiv la executarea lucrărilor de orice natură care se realizează la acest bun, precum și la recepționarea acestora, să respecte prescripțiile, normativel tehnice și reglementările în vigoare;

- efectuarea lucrărilor de intervenție la construcțiile existente se face doar cu acordul proprietarului;

- la data încetării dreptului de administrare temporată, Unitatea Administrativ-Teritorială Comuna Mateești prin Consiliul Local al Comunei Mateești este obligată să restituie bunul care face obiectul dării în administrare, în deplină proprietate, precum și toate documentațiile tehnice referitoare la investiție iar valoarea contabilă rezultată urmând să fie înregistrată în evidența contabilă a titularului dreptului de proprietate publică – județul Vâlcea;

- Unitatea Administrativ-Teritorială Comuna Mateești prin Consiliul Local al Comunei Mateești este răspunzătoare de eventualele daune produse prin nerespectarea obligațiilor prevăzute în actul de transmitere în administrare;

- Unitatea Administrativ-Teritorială Comuna Mateești prin Consiliul Local al Comunei Mateești are obligația să înscrie în cartea funciară dreptul de administrare temporară a suprafețelor de teren menționate.

Titularul dreptului de administrare poate să posede, să folosească și să dispună de acest bun în condițiile actului de transmitere în administrare.

Dreptul de administrare va putea fi revocat în următoarele situații :

1. Când titularul dreptului de administrare nu respectă una din condițiile impuse prin actul de transmitere;

2. Renunțarea administratorului la bunul dat în administrare;

3. În cazul în care interesul public o impune.

4. Dispariția dintr-o cauză de forță majoră a bunului dat în administrare;

5. Alte cauze de încetare a dării în administrare, fără a se aduce atingere cauzelor și condițiilor reglementate de lege.

Apărarea în justiție a dreptului de administrare a bunului, revine Unității Administrativ-Teritoriale Comuna Mateești prin Consiliul Local al Comunei Mateești.

În conformitate cu prevederile art.22¹, alin.(3) din Ordonanța nr.43/1997 privind regimul drumurilor, cu modificările și completările ulterioare, pentru realizarea de lucrări de reabilitare sau modernizare, sectoarele de drum situate în intravilanul/extravilanul unor localități pot fi preluate temporar în administrarea autorităților administrației publice locale, la solicitarea acestora, cu acordul administratorului drumului.

Potrivit art. 173 alin.(4) lit.a) din Ordonanța de urgență a Guvernului nr.57/2019 privind Codul administrativ, cu modificările și completările ulterioare, Consiliul Județean hotărăște darea în administrare, concesiunea, închirierea sau darea în folosință gratuită a bunurilor proprietate publică a județului, după caz, precum și a serviciilor publice de interes județean.


De asemenea, proiectul de hotărâre este în conformitate cu prevederile art. 867 la 870 din Legea nr.287/2009 privind Codul Civil, republicată, cu modificările și completările ulterioare.

Hotărârea Consiliului Județean Vâlcea nr.106 din 22 decembrie 2000 privind darea în administrare a unor bunuri care aparțin domeniului public de interes județean către Regia Autonomă Județeană de Drumuri și Poduri, cu modificările și completările ulterioare, se modifică în mod corespunzător.

Predarea - preluarea suprafețelor de teren aferente sectorului de drum județean DJ 605A, care fac obiectul dării în administrare temporară, se face pe bază de protocol, încheiat în termen de 30 de zile de la data intrării în vigoare a prezentei hotărâri.

Față de cele menționate, propun elaborarea proiectului de hotărâre care va fi supus analizei și adoptării Consiliului Județean Vâlcea.

PREȘEDINTE,
Constantin RĂDULESCU



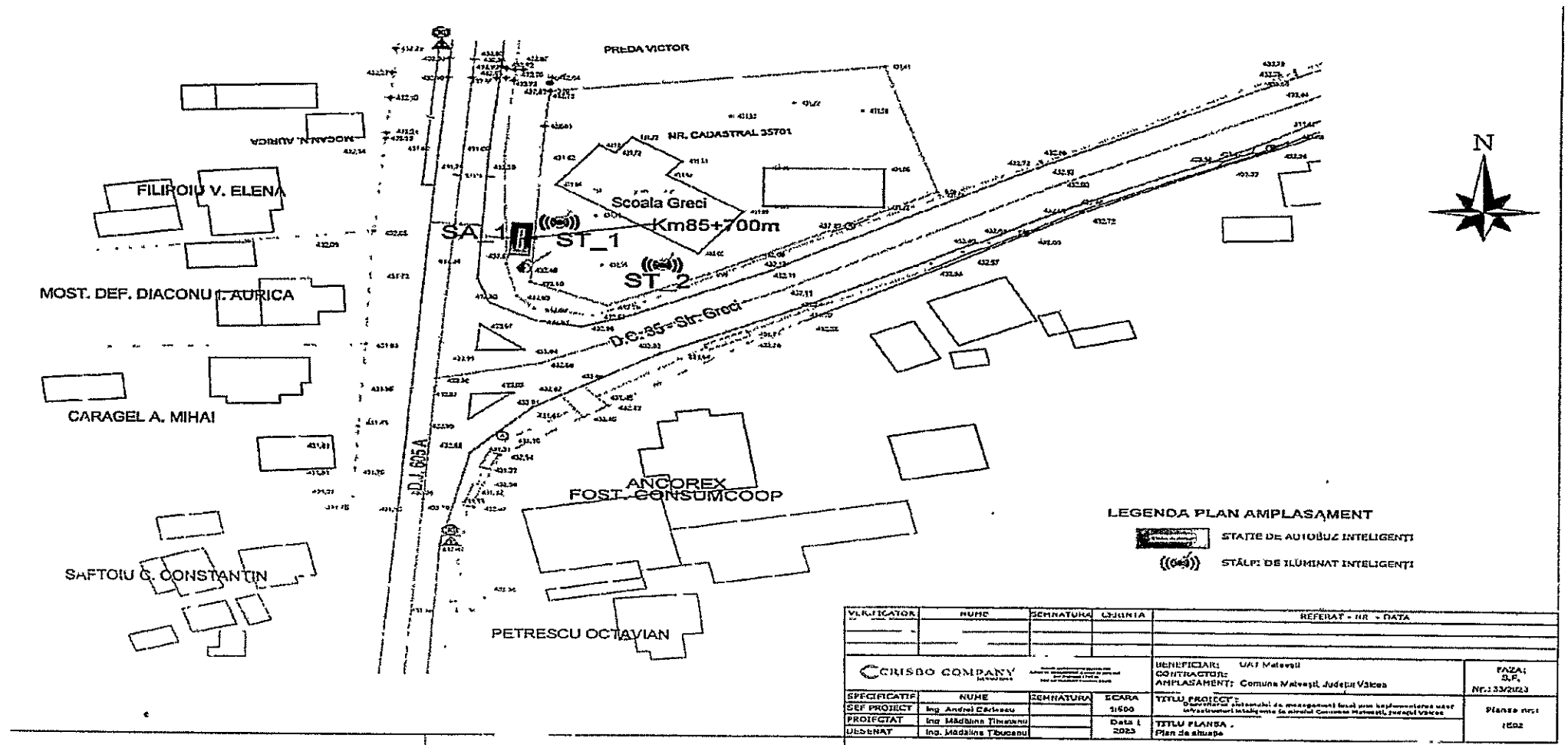
DIRECTOR GENERAL,
Ioan TAMAȘ



Prenume, Nume	Funcția	Semnătura	Verificat: Sef Serviciu	Data
Elaborat: Nicolae Radu, 1 ex.	Consilier			02.10.2023

DATE DE IDENTIFICARE

ale suprafețelor de teren aferente sectorului de drum județean DJ 605A al căror drept de administrare se transmite temporar comunei Mateești

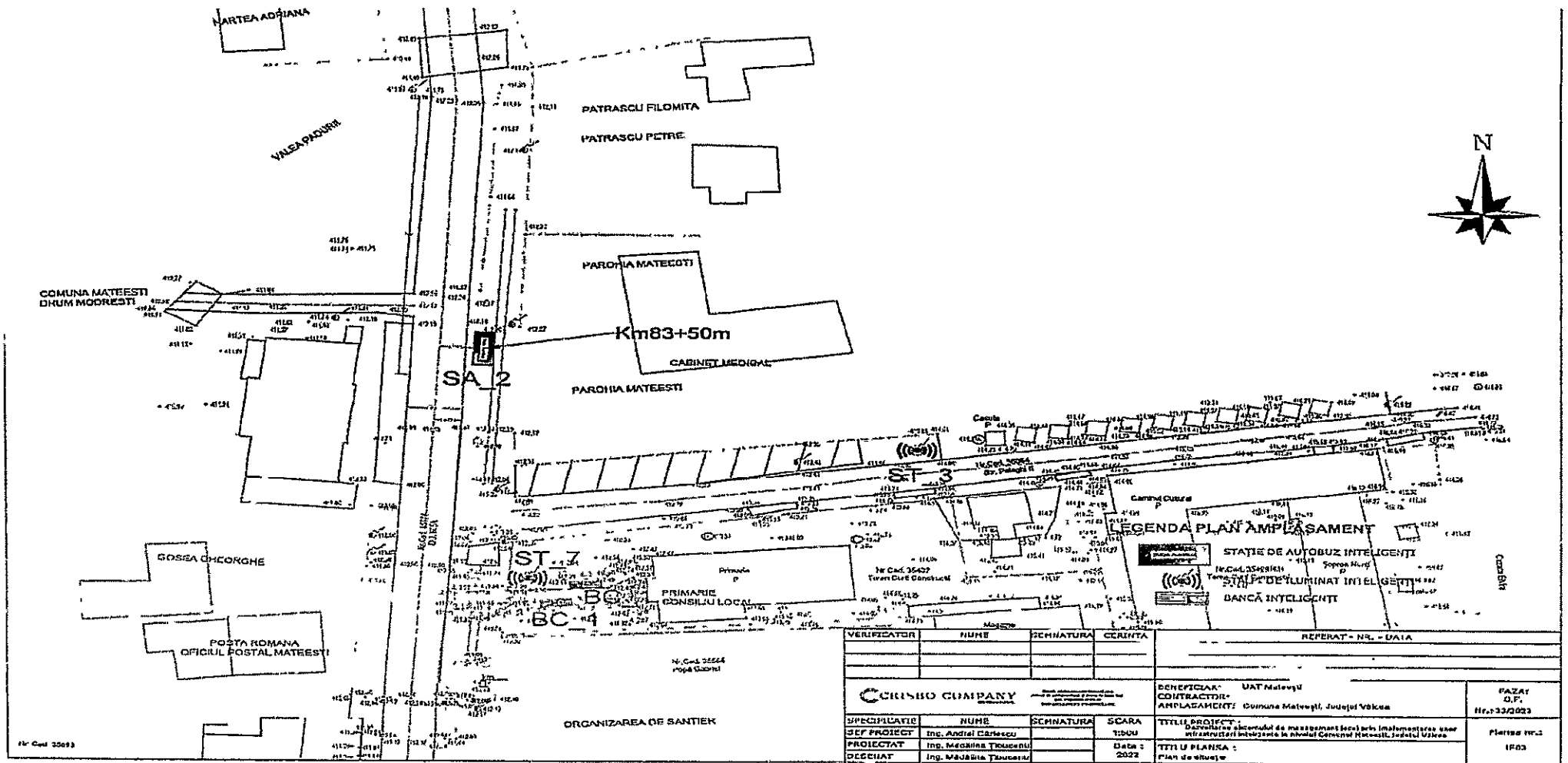


DIRECTOR GENERAL,
Ioan TAMAȘ

Prenume, Nume	Funcția	Semnătura	Verificat: Șef serviciu,	Data
Elaborat: Nicolae Radu	Consilier			02.10.2023

DATE DE IDENTIFICARE

ale suprafețelor de teren aferente sectorului de drum județean DJ 605A al căror drept de administrare se transmite temporar comunei Mateești



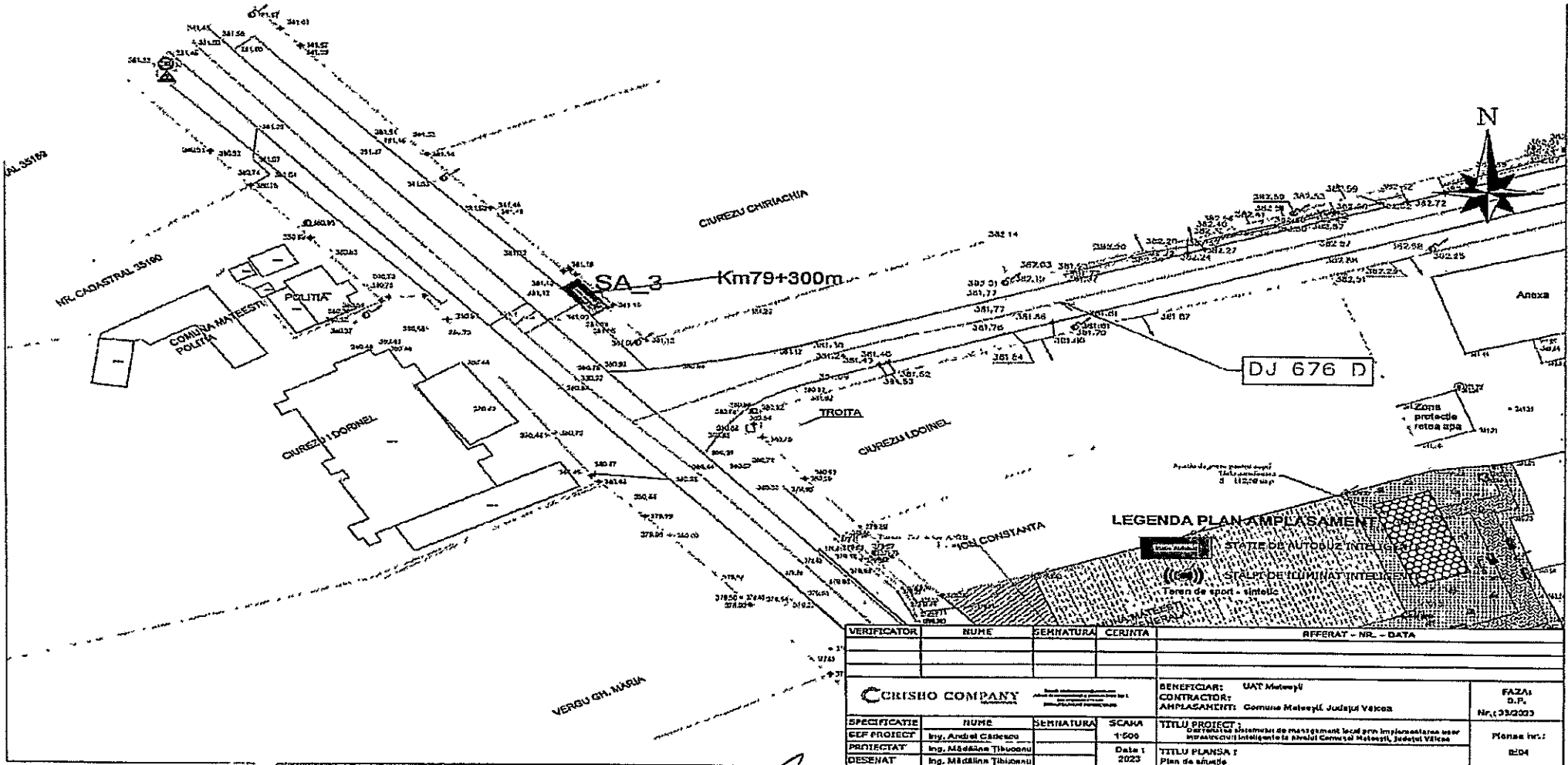
VERIFICATOR		NUME	SEMNAȚURA	GRADUL	REFERAT - NR. - DATA	
VERIFICATOR		NUME	SEMNAȚURA	GRADUL	REFERAT - NR. - DATA	
CRUSHO COMPANY <small>CONSILIERI DE PROIECTARE ȘI CONSULTANȚI</small>				BENEFICIAR: UAT Mateești CONTRACTOR: Comuna Mateești, Județul Vâlcea		FAZAT D.F. Nr.: 33/2023
SPECIFICAȚIE	NUME	SEMNAȚURA	SCARA	TITLU PROIECT:		
ȘEF PROIECT	Ing. Andrei Cârtescu		1:500	"Determinarea și proiectarea de management teritoriului în cadrul proiectului de dezvoltare a infrastructurii inteligente în județul Vâlcea"		
PROIECTANT	Ing. Medașina Trăncușanu		Data:	TTU U PLANSA:		
DECIHAT	Ing. Medașina Trăncușanu		2023	Plan de situație		

DIRECTOR GENERAL,
Ioan TAMAȘ

Prenume, Nume	Funcția	Semnătura	Verificat: Șef serviciu,	Data
Elaborat: Nicolae Radu	Consilier	<i>[Signature]</i>	<i>[Signature]</i>	02.10.2023

DATE DE IDENTIFICARE

ale suprafețelor de teren aferente sectorului de drum județean DJ 605A al căror drept de administrare se transmite temporar comunei Mateești



VERIFICATOR	NUME	SEMNAȚURA	CERINȚA	REFERAT - NR. - DATA
CRISHO COMPANY				BENEFICIAR: MAT Mateești CONTRACTOR: AMPLASAMENT: Comuna Mateești, Județul Vâlcea FAZA: D.P. Nr. 33/2023
SPECIFICAȚIE	NUME	SEMNAȚURA	SCALA	TITLU PROIECT
ȘEF PROIECT	Ing. Andrei Cădeșcu		1:500	02.10.2023
PROIECTAT	Ing. Mădălina Tibușeanu			
DESEMAT	Ing. Mădălina Tibușeanu			
			Date 1 2023	TITLU PLANȘA 1 Plan de situație

DIRECTOR GENERAL,
Ioan TĂMAȘ

Prenume, Nume	Funcția	Semnătura	Verificat: Șef serviciu,	Data
Elaborat: Nicolae Radu	Consilier			02.10.2023

RAPORT DE SPECIALITATE

la proiectul de hotărâre privind transmiterea temporară a dreptului de administrare către Unitatea Administrativ-Teritorială Comuna Mateești prin Consiliul Local al Comunei Mateești a unor suprafețe de teren aferente sectorului de drum județean DJ 605A situat pe raza administrativ-teritorială a comunei Mateești, județul Vâlcea

Prin adresa nr. 18129 din 09.10.2023, se înaintează proiectul de hotărâre privind transmiterea temporară a dreptului de administrare către Consiliul local al comunei Mateești a unor suprafețe de teren aferente sectorului de drum județean DJ 605A situat pe raza administrativ-teritorială a comunei Mateești, județul Vâlcea, înregistrat sub nr. 18128 din 09.10.2023, însoțit de propunerea nr. 18126 din 09.10.2023 și referatul de aprobare nr. 18127 din 09.10.2023, pentru ca în conformitate cu prevederile art. 136 alin.3 lit. a) din Ordonanța de urgență a Guvernului nr. 57/2019 privind Codul administrativ, cu modificările și completările ulterioare, să fie întocmit raportul de specialitate.

Având în vedere documentele menționate mai sus apreciem că elaborarea proiectului de hotărâre privind transmiterea temporară a dreptului de administrare către Unitatea Administrativ-Teritorială Comuna Mateești prin Consiliul local al comunei Mateești a unor suprafețe de teren aferente sectorului de drum județean DJ 605A situat pe raza administrativ-teritorială a comunei Mateești, județul Vâlcea, se întemeiază pe următoarele considerente:

Cu adresa înregistrată la Consiliul Județean Vâlcea sub nr. 12237/rev din 13.09.2023, Primăria Comunei Mateești a solicitat transmiterea dreptului de administrare pe o perioadă de 8 ani asupra unor suprafețe de teren pe care vor fi amplasate 3 stații de îmbarcare/debarcare călători pentru transportul în comună, 32 m² pentru fiecare stație, suprafețe de teren aferente sectorului de drum județean DJ 605A situat pe raza administrativ-teritorială a comunei Mateești, județul Vâlcea..

Facem precizarea că bunul "Drum județean DJ 605A Lim. județ Gorj – Sinești - Milostea, în lungime de 34,538 km, figurează în secțiunea I – bunuri imobile, la poziția nr. 401 din Anexa nr.1 la Hotărârea Guvernului nr.1362/2001 privind atestarea domeniului public al Județului Vâlcea precum și al municipiilor, orașelor și comunelor din județul Vâlcea, cu modificările și completările ulterioare.

În conformitate cu prevederile art.22¹, alin.(3) din Ordonanța nr.43/1997 privind regimul drumurilor, cu modificările și completările ulterioare, pentru realizarea de lucrări de reabilitare sau modernizare, sectoarele de drum situate în intravilanul/extravilanul unor localități pot fi preluate temporar în administrarea

autorităților administrației publice locale, la solicitarea acestora, cu acordul administratorului drumului.

Potrivit art. 173 alin.(4) lit.a) din Ordonanța de urgență a Guvernului nr.57/2019 privind Codul administrativ, cu modificările și completările ulterioare, Consiliul Județean hotărăște darea în administrare, concesiunea, închirierea sau darea în folosință gratuită a bunurilor proprietate publică a județului, după caz, precum și a serviciilor publice de interes județean.

De asemenea, proiectul de hotărâre este în conformitate cu prevederile art. 867 la 870 din Legea nr.287/2009 privind Codul Civil, republicată, cu modificările și completările ulterioare.

Prin adresa nr. 3754 din 02.10.2023, înregistrată la Consiliul Județean Vâlcea sub nr. 12237/R din 02.10.2023, Regia Autonomă Județeană de Drumuri și Poduri Vâlcea ne-a transmis, în calitate de administrator al drumurilor și podurilor județene, avizul favorabil cu privire la transmiterea temporară a dreptului de administrare către către Unitatea Administrativ-Teritorială Comuna Mateești prin Consiliul local al comunei Mateești a unor suprafețe de teren aferente sectorului de drum județean DJ 605A situat pe raza administrativ-teritorială a comunei Mateești, județul Vâlcea.

Având în vedere prevederile legale menționate, propunem analizarea și adoptarea proiectului de hotărâre în forma prezentată.


ROMANIA
* CONSILIUL JUDEȚEAN *
1
JUDEȚUL VÂLCEA
DIRECTOR GENERAL,
Ioan TAMĂȘ

Prenume, Nume	Funcția	Semnătura	Verificat: Șef Serviciu	Data
Elaborat: Nicolae Radu, 1 ex.	Consilier			02.10.2023

CONSILIUL JUDEȚEAN VÂLCEA
SECRETARUL GENERAL AL JUDEȚULUI
Nr. 18129 din 09 10 2023

PREȘEDINTE,

Constantin RĂDULESCU



DIRECȚIA GENERALĂ TEHNICĂ

În conformitate cu prevederile art. 182 alin. (4) coroborate cu cele ale art. 136 alin. (3) lit. a), alin.(4) și alin.(5) și alin. (10) din Ordonanța de Urgență a Guvernului nr. 57/2019 privind Codul administrativ, cu modificările și completările ulterioare;

Văzând Proiectul de hotărâre privind transmiterea temporară a dreptului de administrare către Unitatea Administrativ-Teritorială Comuna Mateești prin Consiliul Local al Comunei Mateești a unor suprafețe de teren aferente sectorului de drum județean DJ 605A situat pe raza administrativ-teritorială a comunei Mateești, județul Vâlcea, înregistrat la Consiliul Județean Vâlcea sub nr. 18129 din 09/10 2023, însoțit de referatul de aprobare și de celelalte documente de prezentare și motivare;

Vă transmitem documentația mai sus menționată, cu precizarea că în termen de o zi de la data comunicării acesteia să analizați și să întocmiți raportul de specialitate, cu obligația de a fi înregistrat la Registratura Generală, care îl va transmite, spre centralizare, Secretarului General al Județului Vâlcea, de îndată.

SECRETAR GENERAL AL JUDEȚULUI,



Daniela CALIANU



JUDEȚUL VÂLCEA
PRIMĂRIA MATEEȘTI

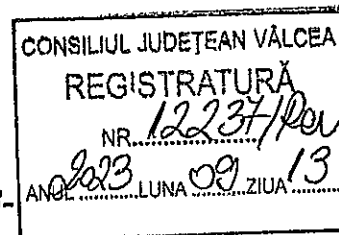
Str. Principală, Nr. 135, 247340, Mateești
Tel./Fax: 0250.869.601; CIF 2541347; www.primaria-mateesti.ro
E-mail: mateesti@vl.e-adm.ro



NR 5151/13.09.2023

CĂTRE,
CONSILIUL JUDEȚEAN VÂLCEA

-Revenire la adresa nr 4019/03.07.2023-



Prin prezenta vă facem cunoscut faptul că la nivelul instituției noastre este în desfășurare implementarea proiectului nr C10-II.2-644, intitulat "Dezvoltarea sistemului de management local prin implementarea unor infrastructuri inteligente la nivelul comunei Mateești, județul Vâlcea", pentru care a fost încheiat contractul de finanțare nr 1041/05.01.2023, finanțat prin P.N.R.R, Componenta 10- Fondul local, iar în capacitățile fizice ale proiectului este cuprinsă și realizarea a trei stații de îmbarcare/debarcare călători pentru transportul în comună, care vor fi amplasate pe DJ 605 A, aparținând Consiliului Județean Vâlcea.

Ghidul de finanțare al programului prevede că pentru toate investițiile care presupun intervenții asupra domeniului public, solicitantul trebuie să prezinte documentele care să demonstreze existența dreptului invocat de solicitant (proprietate publică sau dreptul de administrare asupra imobilelor - terenuri și clădiri aflate în proprietate publică) pe care se propune a se realiza investiția.

Pentru dovedirea dreptului de administrare sunt necesare următoarele documente:

- Actul normativ/administrativ care să demonstreze că solicitantul este administratorul legal al imobilului de proprietate publică asupra căruia se realizează investiția (care să acopere perioada de implementare și perioada de sustenabilitate a proiectului, respectiv de 3 ani implementare și 5 ani de la finalizarea proiectului - perioada de sustenabilitate);
- Înregistrarea imobilelor în registre (extras de carte funciară din care să rezulte intabularea, precum și încheierea).

În cazul administrării se face referire la dreptul de administrare, ca drept real, aferent proprietății publice, prevăzut de art.866 și urm. din Legea nr 287/2009 privind Codul Civil, republicată, cu modificările și completările ulterioare.

Din documentele privind drepturile de administrare asupra imobilului trebuie să reiasă faptul că dreptul respectiv este menținut pe toată perioada de sustenabilitate a investiției.

Ca urmare, pentru implementarea proiectului menționat mai sus, vă rugăm să ne transmiteți dreptul de administrare asupra suprafețelor de teren pe care vor fi amplasate stațiile, conform specificațiilor din memoriul tehnic atașat, pe o suprafață de 32 mp pentru fiecare stație, în condițiile ghidului de finanțare, pe o perioadă de 8 ani.

Cu respect,

PRIMAR,

Anghelescu Ilie Cosmin

Administrator public,

Popescu Mihaela

Responsabil juridic proiect,

Petrescu Ionela Mihaela

ROMÂNIA



MEMORIU TEHNIC

**“Dezvoltarea sistemului de management local prin
implementarea unor infrastructuri inteligente la nivelul comunei
Mateești, județul Vâlcea”**

CUPRINS

Capitolul 1 – Informații generale	3
1.1 Date generale proiect	3
1.2 Necesitatea lucrării.....	3
Capitolul 2 – Date de intrare.....	4
Capitolul 3 – Soluția tehnică propusă	4
Capitolul 4 – Evaluarea energetică	6
ANEXE	9
Piese desenate.....	9

MEMORIU TEHNIC

privind alegerea soluțiilor tehnice propuse

Capitolul 1 – Informații generale

1.1 Date generale proiect

Denumire obiectiv: “Dezvoltarea sistemului de management local prin implementarea unor infrastructuri inteligente la nivelul comunei Mateești, județul Vâlcea”

Beneficiar: Comuna Mateești, județul Vâlcea;

Amplasamentul: Intravilanul Comunei Mateești, Județul Vâlcea

Date de identificare a titularului / beneficiarului proiectului / modificării:

a) denumirea titularului

Comuna Mateești, Județul Vâlcea

b) adresa titularului

Comunei Mateești, Județul Vâlcea, România

c) numărul de telefon, de fax și adresa de e-mail

Număr de telefon : 0250 869 601

Fax: 0250 869 601

E-mail: mateesti@vl.e-adm.ro

d) reprezentanți legali / împuterniciți, cu date de identificare

Primar: ANGHELESCU ILIE COSMIN

Încadrarea în planurile de urbanism/amenajare a teritoriului aprobate/adoptate, în zonele de protecție prevăzute în acestea și/sau alte scheme/planuri/programe

Proiectul își propune achiziționarea și punerea în funcțiune a unui complex hardware-software care să contribuie în mod direct la îmbunătățirea mobilității locale, respectiv a managementului local din Comuna Mateești, județul Vâlcea .

1.2 Necesitatea lucrării

Investiția permite achiziționarea de sisteme ITS (Intelligent Transport Systems/sisteme de transport inteligente) și TIC (Tehnologia Informațiilor și Comunicațiilor) ce contribuie la îmbunătățirea mobilității locale, respectiv a managementului local.

Capacitatea unei administrații locale de a diagnostica bunul mers al unității administrativ teritoriale se lovește de câteva provocări cu referire la:

- Capacitatea de primi rapoarte și sesizări în timp util
- Capacitatea de a monitoriza de la distanță
- Capacitatea de a întocmi rapoarte de analiză
- Capacitatea de a comunica în mod constant cu cetățenii comunității
- Incurajarea cetățenilor de a se implica în dezvoltarea comunitatii

Atât comunitatea din Comuna Mateești cât și comunitățile din jur se dezvoltă și se modernizează, de aceea este necesar ca administrația publică locală să aibă un răspuns rapid și eficient, printr-un set de servicii publice de calitate superioară, care să conducă la creșterea standardului de viață în comunitate. Creșterea calității serviciilor publice se remarcă printr-o serie de caracteristici de îndeplinit:

- Creșterea ariei de acoperire a serviciilor publice
- Reducerea birocrăției
- Încurajarea serviciilor online
- Crearea unui climat curat și sigur

În acest context, autoritățile publice locale trebuie să depășească sentimentul de reticență la schimbare și să îmbrățișeze soluțiile de guvernare digitală.

Principalele obiective urmărite prin implementarea proiectului în Comuna Mateești, Județul Vâlcea sunt:

- Creșterea gradului de satisfacție a cetățenilor față de administrația publică locală;
- Asigurarea unui climat civilizată, curat și sigur pentru cetățenii comunității;
- Compensarea decalajelor între mediul rural și cel urban;
- Creșterea calității serviciilor publice și extinderea ariei de activitate a acestora.

Capitolul 2 – Date de intrare

Pentru acest proiect nu s-a elaborat un studiu de fezabilitate. Primăria Comunei Mateești, Județul Vâlcea, a pus la dispoziție documentațiile care au la bază prevederile legale privind obligațiile autorității locale, nevoile exprimate de membrii comunității, proiectele de investiții aflate în derulare și proiectele de investiții de perspectivă imediată.

Capitolul 3 – Soluția tehnică propusă

Obiectivul propune achiziționarea unui complex hardware și software interconectate într-un ecosistem de guvernare inteligentă a comunității. Platforma este centrată pe interacțiunea unei platforme de guvernare locală, materializată într-o platformă web susținută de o aplicație mobilă iOS și Android, care interacționează, în sensul monitorizării și după caz, controlului, hardware-ului extern montat la nivelul localității. Totodată platforma gestionează, printr-un sistem de conturi dedicate, interacțiunea cu cetățenii, prin aplicația dedicată acestora.

Principalele capacități fizice ale proiectului sunt:

Denumire	Livrabil
Platforma de guvernare inteligentă a comunității, cu aplicație iOS și Android gratuită pentru cetățeni	1 bucată
Stâlp de iluminat inteligent multifuncțional	7 bucăți
Stație îmbarcare/debarcare călători pentru transportul în comună	3 bucăți
Banca pentru odihnă inteligentă	2 bucăți

Înălțimea maximă constructivă a stâlpilor de iluminat inteligenți: 8.00 m de la cota terenului amenajat.

Înălțimea maximă constructivă a stațiilor de îmbarcare/debarcare călători transport în comun: 3.50 m de la cota terenului amenajat

Suprafața ocupată de stâlpul de iluminat inteligent: 1.0 mp, amprenta fundației acestuia.

Suprafața ocupată de stația de îmbarcare/debarcare călători: max. 32.0 mp, în funcție de nivelul de echipare.

Accesul pentru stațiile de autobuz se va face direct din drumurile publice existente, acestea urmând a fi amplasate la marginea căilor de acces rutiere.

Racordul platformelor la drum pentru stațiile de autobuz se va face cu respectarea OUG 43/1997 și a Legii 82/1998: *Realizarea sau amplasarea în zona drumului public a panourilor publicitare, a oricăror construcții, accesuri, amenajări sau instalații, în orice scop, fără a periclita siguranța circulației, este permisă pe baza autorizației de construire și doar în condițiile existenței acordului prealabil și a autorizației de amplasare și/sau de acces în zona drumului public emise de administratorul drumului respectiv.*

Conform prevederilor art. 52 (1) din aceeași ordonanță, *"Proiectarea, construcția sau amenajarea căilor de acces la drumurile deschise circulației publice, se face potrivit legislației în vigoare de către cei interesați, cu acordul prealabil al administratorului drumului public și cu avizul poliției rutiere".*

Lucrările de digitalizare a Comunei Mateești vor cuprinde următoarele etape:

- I. Preluarea amplasamentului;
- II. Încheierea convenției de lucru cu distribuitorul de energie electrică, pentru intervenția în rețelele electrice existente;
- III. Înființarea/Amenajarea căilor de acces pentru autovehicule;
- IV. Turnarea unei fundații din beton;
- V. Instalarea stației de autobuz
- VI. Montare stâlp de iluminat inteligent multifuncțional
- VII. Realizarea alimentării cu energie din rețelele de iluminat existente utilizând cablu RV-K 3*1.5 mmp;
- VIII. Realizarea legăturii electrice în rețeaua existentă de joasă tensiune iluminat public utilizând cleme de derivație tip CDD 15 IL;
- IX. Verificări și măsurători electrice, mecanice și luminotehnice pentru corespondența cu datele din proiectul de execuție;
- X. Punere în funcțiune a instalațiilor și echipamentelor noi montate.

Descrierea lucrărilor ce se vor efectua în zona drumurilor aparținând D.J.A.D.P.

Pozițiile kilometrice și metrice pe drumul județean/național DJ 605A ;

Stația de autobuz inteligentă 1 - Sat Greci, Comuna Mateești, Județul Vâlcea, Nr. Cadastral 35576 – Școală Greci

Stația de autobuz inteligentă 2 - Sat Mateești, Comuna Mateești, Județul Vâlcea, Nr. Cadastral 35576 – Reper Parohia Mateești

Stația de autobuz inteligentă 3 - Sat Turcești, Comuna Mateești, Județul Vâlcea– Reper Școala Generală Turcești

Supratraversări - nu este cazul.

Subtraversări – nu este cazul.

Amplasamentul stațiilor de autobuz de la nivelul drumului județean, cât și distanțele față de drum

Amplasamentul Stațiilor de autobuz inteligente/în cadrul drumului județean, cât și distanțele față de drum se regăsesc în planșele 02-04.

Detalii cu privire la modelul de amplasare a instalației, distanțele de amplasare, poziții kilometrice se regăsesc în tabelele de mai jos:

Mateești - Amplasament Stații– D.J. 605A						
Denumire Stada	Indicativ Stație/Stalp	Pozitie km +m	Partea	Distanța de la axa DJ la Stație [m]	Amplasament in ampriza	Amplasament in zona de siguranta
D.J. 605A	SA_1	85+700	Dreaptă	7.30	DA	NU
D.J. 605A	SA_2	83+50	Dreapta	4.24	DA	DA
D.J. 605A	SA_3	79+300	Dreapta	8.40	DA	NU

Capitolul 4 – Evaluarea energetică

Evaluarea energetică va avea ca bază de calcul puterea instalată și cantitatea energiei active consumate de cele 12 echipamente distribuite în teren conform planului de amplasament.

Puterea instalată totală a sistemului va fi calculată conform formulei:

$$P_{it} = a \cdot (P_i SP) + b \cdot (P_i ST) + c \cdot (P_i BN)$$

Unde:

P_{it} – Puterea instalată a sistemului

P_{iSP} – Puterea instalată a unui stalp de iluminat inteligent

a – Cantitatea de stalpi de iluminat inteligenti

P_{iST} – Puterea instalată a unei stații de imbarcare/debarcare calatori inteligente

b – Cantitatea de stații de imbarcare/debarcare calatori inteligente

P_{iBN} – Puterea instalată a unei banci de odihna inteligente

c – Cantitatea de banci inteligente

Denumire	Livrabil
Stâlp de iluminat inteligent multifuncțional (a)	7 bucăți
Stație îmbarcare/debarcare călători pentru transportul în comun (b)	3 bucăți
Banca pentru odihna inteligenta (c)	2 bucăți

Determinarea PiSP

Echipare	Putere instalata maxima
Aparat de iluminat LED	60W
Camera video de supraveghere	7W
Modul de telegestiune in punct luminos	2W
Sistem de iluminare decorativa	10W
Charger wireless	6W
Router Wi-Fi	18W
TOTAL	103W

Determinarea PiST

Echipare	Putere instalata maxima
Plafoniere LED	60W
Camera video de supraveghere	7W
Modul de telegestiune	2W
Sistem de iluminare decorativa	10W
Charger wireless	12W
Router Wi-Fi	18W
Afisaj LED	25W
Sistem de climatizare	900W
TOTAL	1034W

Determinarea PiBN

Echipare	Putere instalata maxima
Camera video de supraveghere	7W
Modul de telegestiune	2W
Sistem de iluminare decorativa	10W
Charger wireless	12W
Router Wi-Fi	18W
TOTAL	49W

$$P_{it} = a*(P_{iSP}) + b(P_{iST}) + c(P_{iBN}) \Rightarrow 7*103W + 3*1034 + 2*49W = 3921W (3,921 kW)$$

Calcul consum de energie

Consumul total de energie al sistemului este calculat dupa formula:

$$C_t [kWh] = a*CSP + b*CST + c*CBN$$

C_t – consumul total de energie estimat anual pentru intreg sistemul

CSP – Consumul total estimat anual pentru stalpii de iluminat inteligenti

CST – Consumul total estimat anual pentru statiile de imbarcare/debarcare

CBN – Consumul total estimat anual pentru bancile de odihna

Determinarea CSP

Echipare	Putere instalata maxima	Numar de ore de functionare annual	Consum annual	
Aparat de iluminat LED	60	4000	240	
Camera video de supraveghere	7	8760	61.32	
Modul de telegestiune in punct luminos	2	8760	17.52	
Sistem de iluminare decorativa	10	4000	40	
Charger wireless	6	950	5.7	
Router Wi-Fi	18	8760	157.68	
		TOTAL:	522.22	kWh

Determinarea CST

Echipare	Putere instalata maxima	Numar de ore de functionare annual	Consum annual	
Plafoniere LED	60	4000	240	
Camera video de supraveghere	7	8760	61.32	
Modul de telegestiune	2	8760	17.52	
Sistem de iluminare decorativa	10	4000	40	
Charger wireless	12	950	11.4	
Router Wi-Fi	18	8760	157.68	
Afisaj LED	25	8760	219	
Sistem de climatizare	900	850	765	
		TOTAL:	1511.92	kWh

Determinarea CBN

Echipare	Putere instalata maxima	Numar de ore de functionare annual	Consum annual	
Camera video de supraveghere	7	8760	61.32	
Modul de telegestiune	2	8760	17.52	
Sistem de iluminare decorativa	10	4000	40	
Charger wireless	12	8760	105.12	
Router Wi-Fi	18	8760	157.68	
		TOTAL:	381.64	kWh

$$C_t [kWh] = a * CSP + b * CST + c * CBN \Rightarrow 7 * 522.22 kWh + 3 * 1511.92 kWh + 2 * 381.64 kWh = 8954,58 kWh$$

ANEXE

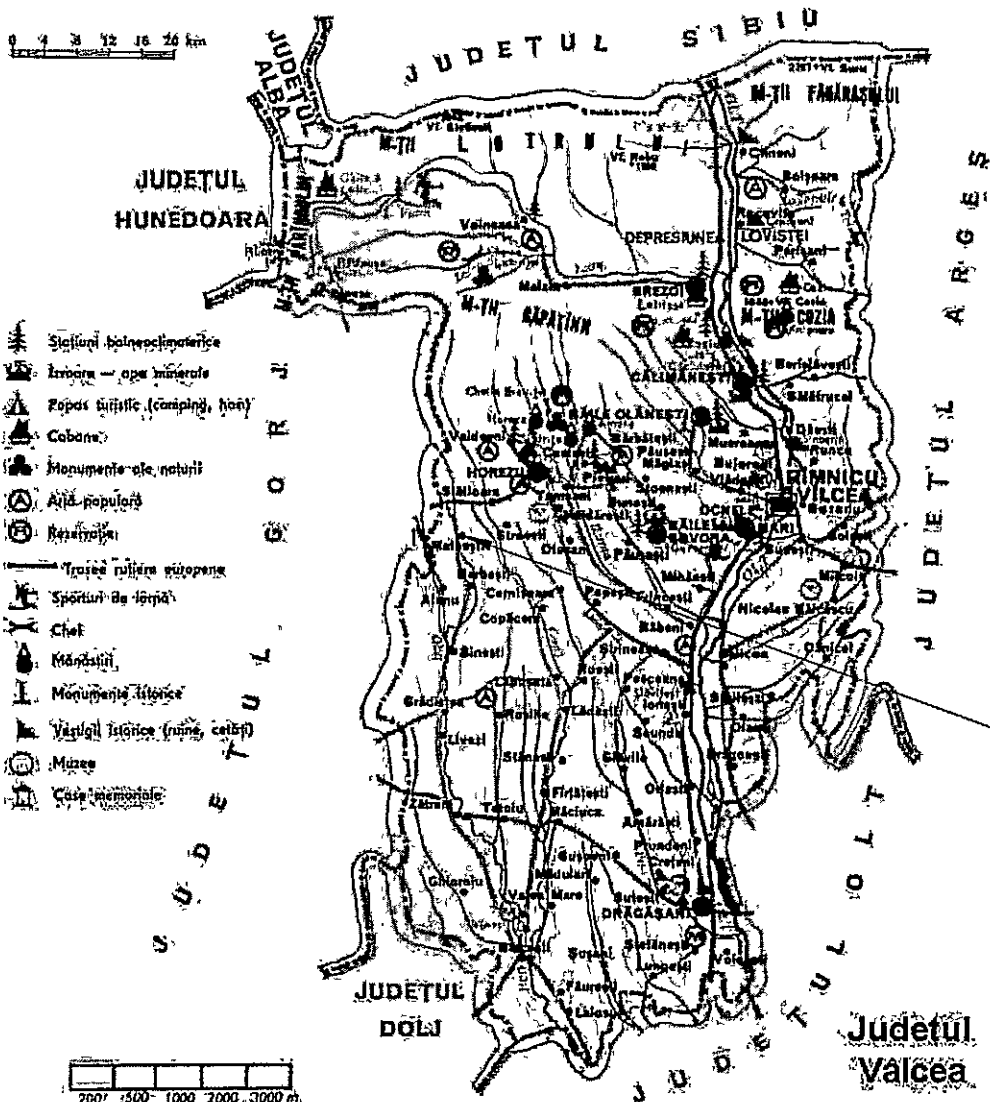
Piese desenate

1. Plan de încadrare în zonă - planșa nr. IE01;
2. Planuri de amplasament situație propusă - planșa nr. IE02 – IE04.

**Proiectant,
S.C. CRISBO COMPANY S.R.L.
Ing. Andrei Cârlescu**

SILVIU-ANDREI CARLESCU
CARLESCU

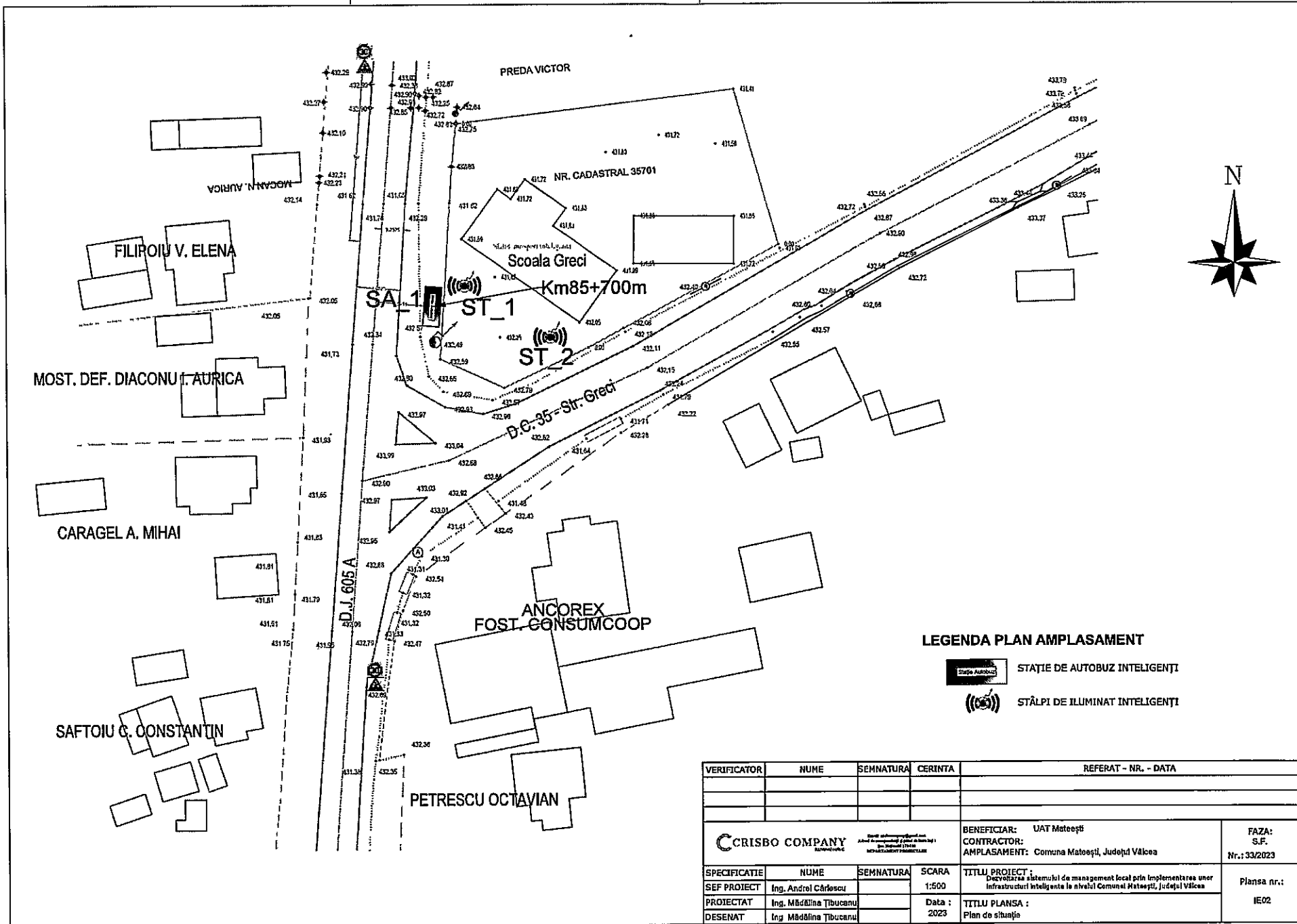
Digitally signed by
SILVIU-ANDREI CARLESCU
Date: 2023.09.11 13:36:51
+03'00'




Mateești

SILVIU-ANDREI CARLESCU
Digitally signed by SILVIU-ANDREI CARLESCU
 Date: 2023.09.11 13:37:11 +0300


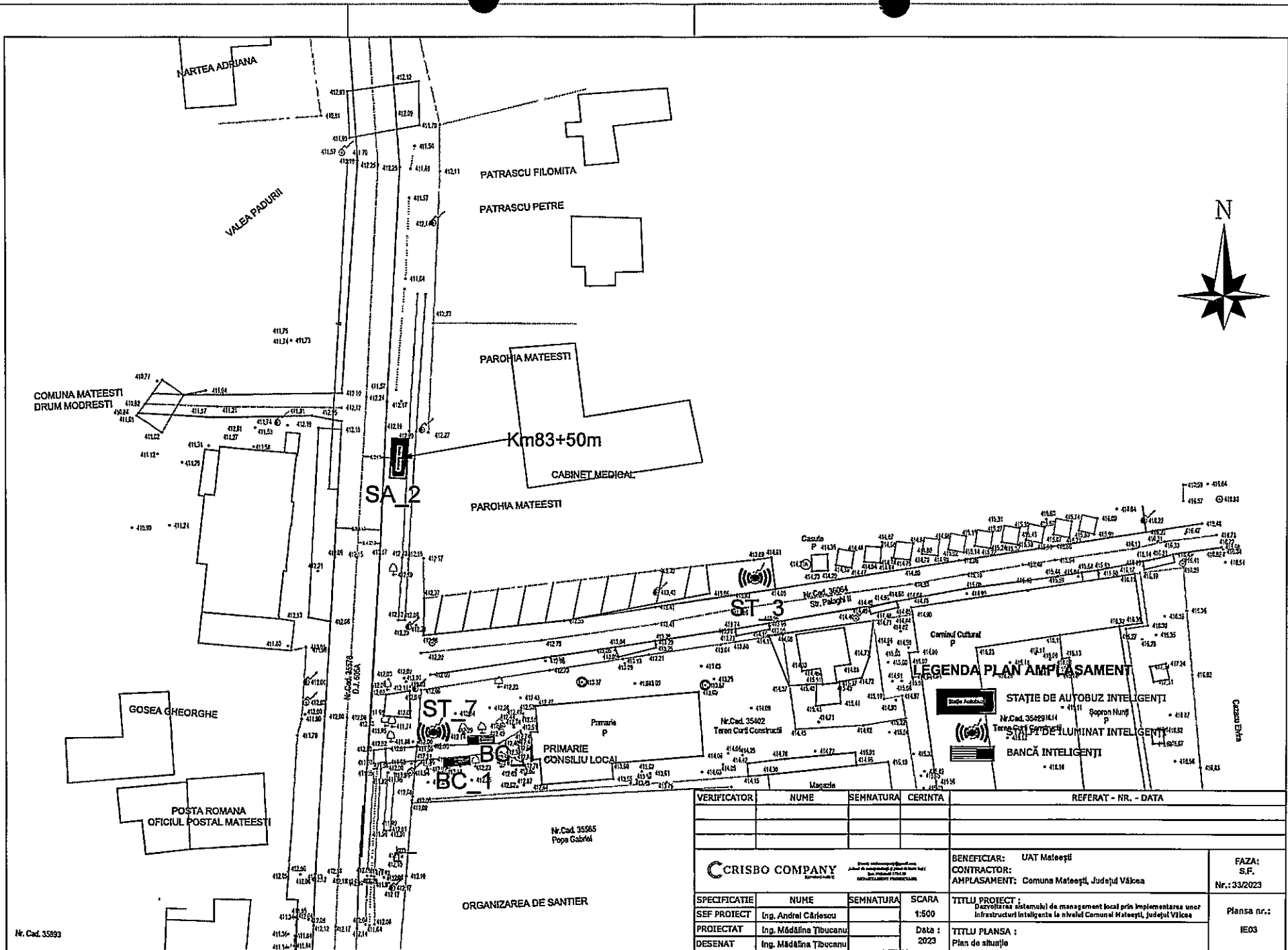
VERIFICATOR	NUME	SEMNTURA	CERINTA	REFERAT - NR. - DATA	
CRISBO COMPANY <small>Și-a luat naștere în anul 2007 în cadrul proiectului "Modernizarea și dezvoltarea serviciilor publice locale în județele Gorj și Vâlcea".</small>				BENEFICIAR: UAT Mateești CONTRACTOR: AMPLASAMENT: Comuna Mateești, Județul Vâlcea	FAZA: S.F. Nr.: 33/2023
SPECIFICATIE	NUME	SEMNTURA	SCARA	TITLU PROIECT	Plansa nr.: IE01
SEF PROIECT	Ing. Andrei Cărlăscu		1:-	Dezvoltarea sistemului de management local prin implementarea unor infrastructuri inteligente în cadrul Comunei Mateești, Județul Vâlcea	
PROIECTAT	Ing. Mădălina Țibucanu		Date :	TITLU PLANSA :	
DESENAT	Ing. Mădălina Țibucanu		2023	Plan de amplasament în zonă	



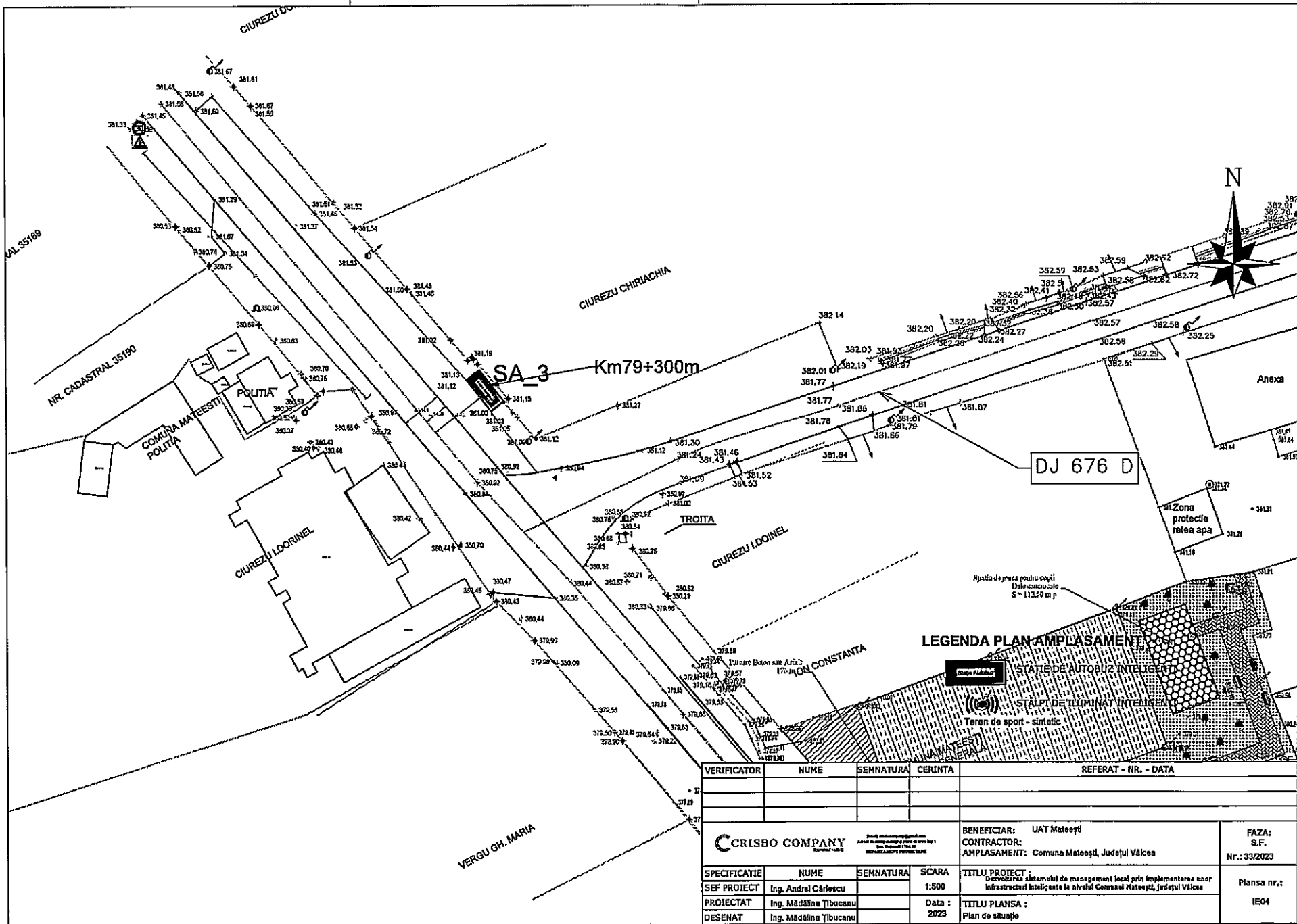
LEGENDA PLAN AMPLASAMENT

-  STAȚIE DE AUTOBUZ INTELENTĂ
-  STĂLPI DE ILUMINAT INTELENTĂ

VERIFICATOR	NUME	SEMNTURĂ	CERINȚĂ	REFERAT - NR. - DATA
CRISBO COMPANY <small>Societate de servicii și proiectare în domeniul construcțiilor și al infrastructurii</small> <small>Str. Ștefan cel Mare nr. 10, Iași, România</small>				BENEFICIAR: UAT Măteșți CONTRACTOR: AMPLASAMENT: Comuna Măteșți, Județul Vâlcea
<small>Șeful proiectului</small> ȘEF PROIECT Ing. Andrei Cârloșcu				FAZA: S.F. Nr.: 33/2023 Planșa nr.: IE02
<small>Proiectant</small> PROIECTAT Ing. Mădălina Țibucanu				
<small>Deșenat</small> DESENAT Ing. Mădălina Țibucanu				
<small>Scara</small> SCARA 1:500			<small>Titlu proiect</small> TITLU PROIECT: Dispozitiv de management local prin implementarea unor infrastructuri inteligente la nivelul Comunei Măteșți, Județul Vâlcea	
<small>Data</small> Data: 2023			<small>Titlu planșă</small> TITLU PLANȘA: Plan de situație	



VERIFICATOR	NUNE	SEMNTATURA	CERINTA	REFERAT - NR. - DATA
CRISBO COMPANY <small>Compania de servicii si proiectare in domeniul constructiilor si amenajarii teritoriului</small>				BENEFICIAR: UAT Mateesti CONTRACTOR: AMPLASAMENT: Comuna Mateesti, Județul Valcea
SPECIFICATIE NUNE SEMNTATURA SCARA SEF PROIECT Ing. Andrei Cărbescu 1:500 PROIECTAT Ing. Mădălina Tîbucanu DESENAT Ing. Mădălina Tîbucanu			TITLU PROIECT: Proiect de sistemul de management local prin implementarea unei infrastructuri inteligente la nivelul Comunei Mateesti, Județul Valcea TITLU PLANSA: Plan de situatie	FAZA: S.F. Nr.: 33/2023 Plansa nr.: IE03



LEGENDA PLAN AMPLASAMENT

- STAȚIE DE AUTOBUZ INTELEGENȚĂ
- STALPI DE ILUMINAT INTELEGENȚĂ
- Teren de sport - sintetic

VERIFICATOR	NUME	SEMNTATURA	CERINTA	REFERAT - NR. - DATA
CRISBO COMPANY <small>Societate cu activitate comercială în domeniul proiectării și execuției lucrărilor de construcții și amenajării teritoriului.</small>				BENEFICIAR: UAT Mateștii CONTRACTOR: AMPLASAMENT: Comuna Mateștii, Județul Vâlcea
SPECIFICAȚIE ȘEF PROIECT PROIECTAT DESENAT	NUME Ing. Andrei Cârtescu Ing. Mădălina Țibucanu Ing. Mădălina Țibucanu	SEMNTATURA 	SCARA 1:500 Data : 2023	TITLU PROIECT : Determinarea sistemului de management local prin implementarea unor Infrastructuri inteligente la nivelul Comunei Mateștii, Județul Vâlcea TITLU PLANSA : Plan de situație
FAZA: S.F. Nr.: 33/2023				Planșa nr.: IE04




CONSILIUL JUDEȚEAN VALCEA
REGIA AUTONOMĂ JUDEȚEANĂ DRUMURI ȘI PODURI
Str. Olu Mihăescu, nr. 28, Rm. Valcea, cod 240188
Nr. de ordine în registrul comerțului J/30/82/1993
Cod unic de înregistrare R770809

www.rajd.pv.ro
Tel: 0244 7733 100
Fax: 0244 7733 103



Nr. 3454 data 02.10.2023



Către,

CONSILIUL JUDEȚEAN VALCEA

Referitor adresa transmisă de către Primăria Comunei Mateesti cu numărul de înregistrare 515/13.09.2023 și înregistrată la C. J. Valcea, cu numărul 12237/Rev. din 13.09.2023, va comunicăm ca R.A.J.D.P. Valcea în calitate de administrator al drumurilor județene, avizează favorabil transmiterea temporară a dreptului de administrare a suprafețelor de teren pe care vor fi amplasate stațiile, conform specificațiilor tehnice, pe o suprafață de 32 mp pentru fiecare stație, în condițiile ghidului de finanțare, pe o perioadă de 8 ani, în cadrul proiectului *“Dezvoltarea sistemului de management local prin implementarea unor infrastructuri inteligente la nivelul comunei Mateesti, județul Valcea”*, pentru care a fost încheiat contractual de finanțare nr. 1041/05.01.2023, finanțat prin P.N.R.R, Componenta 10 - Fondul local, iar în capacitățile fizice ale proiectului este cuprinsă și realizarea a trei stații de imbarcare/debarcare calatori, pentru transportul în comună, care vor fi amplasate pe DJ 605 A, aparținând Consiliului Județean Valcea.

R.A.J.D.P. VALCEA,

Director General,

Silviu RADU

