

HOTĂRÂRE

privind aprobarea Protocolului între Administrația Națională Apele Române, prin Administrația Bazinală de Apă OLT și Unitatea Administrativ Teritorială - Județul Vâlcea, prin Consiliul Județean Vâlcea, privind utilizarea terenurilor din domeniul public al apelor pentru realizarea investiției "Modernizare DJ 676 Cerna (DJ 665) – Rugetu – Slătioara – Mogești – Gorunești – Stroești – Pojogi Cerna – Copăceni – Bondoci – Broșteni – Lăpușata – Mijați – Romanești – Roșiile – Nenciulești – Țepești – Tetoiu – Cârlogani – Chirculești – Irimești (DJ643), km 0+000-74+450 și DJ 676 B Glăvile (DJ 677A) – Voiculeasa – Olteanca – Chiricești – Lăpușata (DJ 676), km 14+402-17+002"

Consiliul Județean Vâlcea, întrunit în ședința ordinară din ___ octombrie 2023, la care participă un număr de ___ consilieri județeni din totalul de 32 în funcție și Președintele Consiliului Județean Vâlcea;

Având în vedere Propunerea Președintelui Consiliului Județean Vâlcea, înregistrată sub nr. 19255 din 25 octombrie 2023;

Luând în considerare Referatul de aprobare al Președintelui Consiliului Județean Vâlcea, înregistrat sub nr. 19256 din 25 octombrie 2023;

Văzând: Adresa Consiliului Județean Vâlcea nr.14242 din 03 august 2023, înregistrată la Administrația Bazinală de Apă Olt Râmnicu Vâlcea sub nr.11448 din 03 august 2023; Acordul nr.33454 din 20 octombrie 2023 emis de Ministerul Mediului, Apelor și Pădurilor, precum și Împuternicirea nr.25862 din 23 octombrie 2023 a Administrației Naționale "Apele Române";

Ținând cont de prevederile Ghidului Solicitantului pentru Programul Regional Sud-Vest 2021-2027, Prioritatea 5 - „Accesibilitate și conectivitate la nivel regional”, Obiectiv specific 3.2 - „Dezvoltarea și creșterea unei mobilități naționale, regionale și locale durabile, reziliente la schimbările climatice, inteligente și intermodale, inclusiv îmbunătățirea accesului la TEN-T și a mobilității transfrontaliere”, Acțiunea A - "Conectivitate regională și îmbunătățirea accesului la TEN-T", apel de proiecte PR SV/1/5/3.2/2022;

În conformitate cu prevederile art.1, art.4, art.5, art.173, alin.(1), lit.d) și lit.e), alin.(5), lit.l) și alin.(7) lit.a) din Ordonanța de Urgență a Guvernului nr.57/2019 privind Codul administrativ, cu modificările și completările ulterioare, ale art.25 alin.(5) din Legea apelor nr.7/1996, cu modificările și completările ulterioare; ale Codului Civil al României, republicat, cu modificările și completările ulterioare, ale Ordinului Ministrului Mediului, Apelor și Pădurilor nr.1708/2020 pentru aprobarea conținutului-cadru al protocolului privind utilizarea terenurilor din domeniul public al apelor administrat de Administrația Națională "Apele Române", cu modificările și completările ulterioare, ale art.13 alin.(4) din Hotărârea Guvernului nr.43/2020 privind organizarea și funcționarea Ministerului Mediului, Apelor și Pădurilor, cu modificările și completările ulterioare, ale Hotărârilor Consiliului Județean Vâlcea nr.177 din 21 iulie 2023, nr.178 din 21 iulie 2023, cu modificările și completările ulterioare și nr.179 din 21 iulie 2023, cu modificările și completările ulterioare;

În temeiul prevederilor art.196 alin.(1) lit.a) din Ordonanța de Urgență a Guvernului nr.57/2019 privind Codul administrativ, cu modificările și completările ulterioare;



HOTĂRĂȘTE


Art.1 Se aprobă Protocolul între Administrația Națională Apele Române, prin Administrația Bazinală de Apă OLT și Unitatea Administrativ Teritorială - Județul Vâlcea, prin Consiliul Județean Vâlcea, privind utilizarea terenurilor din domeniul public al apelor pentru realizarea investiției "*Modernizare DJ 676 Cerna (DJ 665) – Rugetu – Slătioara – Mogești – Gorunești – Stroești – Pojogi Cerna – Copăceni – Bondoci – Broșteni – Lăpușata – Mijați – Romanești – Roșiile – Nenciulești – Țepești – Tetoiu – Cârlogani – Chirculești – Irimești (DJ643), km 0+000-74+450 și DJ 676 B Glăvile (DJ 677A) – Voiculeasa – Olteanca – Chiricești – Lăpușata (DJ 676), km 14+402-17+002*", prevăzut în Anexa care face parte integrantă din prezenta hotărâre.

Art.2. Se împuternicește Președintele Consiliului Județean Vâlcea, domnul Constantin Rădulescu, să semneze, pentru și în numele Unității Administrativ Teritoriale - Județul Vâlcea, toate documentele necesare, Protocolul prevăzut la art.1, precum și orice alte modificări și completări la acesta.

Art.3 Secretarul General al Județului Vâlcea va comunica, prin Serviciul Cancelarie, prezenta hotărâre, Direcției Generale Administrație Locală, Direcției Generale Programe și Relații Externe, precum și Administrației Bazinale de Apă Olt, în vederea aducerii la îndeplinire și va asigura publicarea acesteia pe site-ul Consiliului Județean Vâlcea și în Monitorul Oficial al Județului Vâlcea.

Prezenta hotărâre a fost adoptată cu respectarea prevederilor art. art.182 alin.(1) din Ordonanța de Urgență a Guvernului nr.57/2019 privind Codul administrativ, cu modificările și completările ulterioare, cu un număr de ... voturi pentru, ... voturi împotrivă și ... abțineri.

PREȘEDINTE

Constantin RADULESCU




AVIZAT PENTRU LEGALITATE
SECRETAR GENERAL
AL JUDEȚULUI,

Daniela CALIANU

AVIZAT,
DIRECTOR GENERAL

Bogdan-Paul LĂSTUN

Râmnicu Vâlcea

Nr. _____ din _____ 2023

Prenume, Nume	Funcția	Semnătura	Verificat: Director General Adjunct	Data
Elaborat:Laura Ștefania Florica /1ex.	Consilier juridic			24 octombrie 2023

Anexă
la Hotărârea Consiliului Județean Vâlcea
nr. _____ din _____ 2023

PROTOCOL

Între

Administrația Națională „Apele Române“, prin **Administrația Bazinală de Apă Olt**, cu sediul în mun. Râmnicu Vâlcea, str. Remus Bellu, nr.6, județul Vâlcea, reprezentată legal prin ing. Elena-Mădălina ION-DUCA - Director, în baza Hotărârii nr. 10/2023 a Comitetului de direcție al Administrației Bazinale de Apă Olt,

și

Unitatea administrativ-teritorială Județul Vâlcea, prin **Consiliul Județean Vâlcea**, având elementele de identificare C.I.F. 2540929, cu sediul în mun. Râmnicu Vâlcea, str. General Praporgescu nr. 1, județul Vâlcea, reprezentată legal prin președintele Consiliului Județean Vâlcea Constantin RĂDULESCU, în baza Încheierii nr. 45/14.10.2020 a Tribunalului Vâlcea,

Având în vedere art. 25 alin. (5) din Legea apelor nr. 107/1996, cu modificările și completările ulterioare, Solicitarea nr. 14242/03.08.2023, Acordul nr. 33454 /20.10.2023 emis de Ministerul Mediului, Apelor și Pădurilor, precum și Împuternicirea nr. 25862 /23.10.2023 a Administrației Naționale „Apele Române” pentru realizarea obiectivului de investiții de interes și utilitate publică ” **MODERNIZARE DJ 676 CERNA (DJ 665) – RUGETU – SLĂTIOARA – MOGEȘTI – GORUNEȘTI – STROEȘTI – POJOGI CERNA – COPĂCENI – BONDOCI – BROȘTENI – LĂPUȘATA – MIJAȚI – ROMĂNEȘTI – ROȘIILE – NENCIULEȘTI – ȚEPEȘTI – TETOIU – CÂRLOGANI – CHIRCULEȘTI – IRIMEȘTI (DJ 643), KM 0+000-74+450 ȘI DJ 676 B GLĂVILE (DJ 677A) – VOICULEASA – OLTEANCA – CHIRICEȘTI – LĂPUȘATA (DJ 676), KM 14+402-17+002, JUDEȚUL VÂLCEA”**,

părțile convin următoarele:

1. Administrația Națională „Apele Române”, prin Administrația Bazinală de Apă Olt predă, respectiv unitatea administrativ-teritorială/entitatea juridică solicitantă UAT Județul Vâlcea prin Consiliul Județean Vâlcea preia spre utilizare, în scopul realizării investiției prezentate în anexa care face parte integrantă din prezentul protocol:

- imobilul-teren în suprafață de 844 mp, situat în albia minoră a pârâului Cerna, UAT Slătioara, județul Vâlcea, din care suprafața 680 mp fiind înregistrată în cartea funciară nr. 36898, UAT Slătioara, iar suprafața 164 mp nu este înscrisă în cartea funciară;
- imobilul-teren în suprafață de 1953 mp, situat în albia minoră a pârâului Cerna, UAT Stroești, județul Vâlcea, din care suprafața 1440 mp fiind înregistrată în cartea funciară nr. 35735, UAT Stroești, iar suprafața 513 mp nu este înscrisă în cartea funciară;
- imobilul-teren în suprafață de 2038 mp, situat în albia minoră a pârâului Cerna, UAT Stroești, județul Vâlcea, din care suprafața 1949 mp fiind înregistrată în cartea funciară nr. 35736, UAT Stroești, iar suprafața 89 mp nu este înscrisă în cartea funciară;
- imobilul-teren în suprafață de 1818 mp, situat în albia minoră a pârâului Cerna, UAT Stroești, județul Vâlcea, din care suprafața 1600 mp fiind înregistrată în cartea funciară nr. 35734, UAT Stroești, iar suprafața 218 mp nu este înscrisă în cartea funciară;
- imobilul-teren în suprafață de 909 mp, situat în albia minoră a pârâului Sasa, UAT Roșiile, județul Vâlcea, înscris în cartea funciară nr. 35881, UAT Roșiile;
- imobilul-teren în suprafață de 373 mp, situat în albia minoră a pârâului Zgubea, UAT Roșiile, județul Vâlcea, înscris în cartea funciară nr. 35882, UAT Roșiile;
- imobilul-teren în suprafață de 1276 mp, situat în albia minoră a pârâului Sasa, UAT Tetoiu, județul Vâlcea, din care suprafața 1159 mp fiind înregistrată în cartea funciară nr. 35859, UAT Tetoiu, iar suprafața 117 mp nu este înscrisă în cartea funciară;

- imobilul-teren în suprafață de 1764 mp, situat în albia minoră a pârâului Olteț, UAT Bălcești, județul Vâlcea, din care suprafața 1482 mp fiind înregistrată în cartea funciară nr. 37781, UAT Bălcești, iar suprafața 282 mp nu este înscrisă în cartea funciară, înscris în anexa nr. 12 la Hotărârea Guvernului nr. 1.705/2006 pentru aprobarea inventarului centralizat al bunurilor din domeniul public al statului, cu modificările și completările ulterioare, la poziția nr. MF 101275, până la finalizarea execuției construcțiilor, la care se poate adăuga perioada solicitată de legislația națională sau europeană pentru sustenabilitatea proiectului de investiții.

Administrația Națională „Apele Române”, prin Administrația Bazinală de Apă Olt, își menține dreptul de administrare asupra terenului amplasat în albia minoră a cursurilor de apă: pârâului Cerna, pârâu Sasa, pârâu Zgubea și pârâului Olteț.

2. Predarea-primirea fizică a bunului se realizează prin proces-verbal de predare-primire, încheiat de comisiile numite în acest sens de către reprezentanții legali ai părților. Predarea-primirea fizică a bunului se realizează în maximum 15 zile de la semnarea prezentului protocol prin proces-verbal de predare-primire, înregistrat de fiecare parte.

3. UAT Județul Vâlcea, prin Consiliul Județean Vâlcea se obligă să utilizeze bunul imobil numai în scopul declarat, respectiv realizarea investiției de interes și utilitate publică declarată, conform anexei la prezentul protocol (se depun studii de fezabilitate, proiect, acte aprobatoare etc. care să facă dovada intenției ferme de demarare a investițiilor și natura acestora, în concordanță cu prevederile art. 25 din Legea apelor nr. 107/1996, cu modificările și completările ulterioare), și solicită acordarea utilizării bunului imobil în temeiul hotărârii consiliului local/județean/actului administrativ prin care reprezentantul legal a aprobat solicitarea ce face obiectul prezentului protocol.

4. UAT Județul Vâlcea, prin Consiliul Județean Vâlcea va solicita și va obține toate avizele/autorizațiile necesare derulării investiției, conform legislației incidente, și se obligă să nu înceapă execuția lucrărilor până la obținerea acestora.

5. Neaprobarea sau nerealizarea investiției în termenele legale duce la încetarea de drept a prezentului protocol. Neefectuarea investițiilor pentru care a fost încheiat protocolul generează obligația UAT Județul Vâlcea, prin Consiliul Județean Vâlcea de a preda bunul în starea fizică și juridică în care se afla la momentul încheierii prezentului protocol.

6. Părțile vor încheia un proces-verbal de predare-primire prin care detenția bunului este restituită administratorului de drept, respectiv Administrația Națională „Apele Române”, prin Administrația Bazinală de Apă Olt.

7. UAT Județul Vâlcea, prin Consiliul Județean Vâlcea se obligă să prezinte, ulterior încheierii prezentului protocol, trimestrial sau ori de câte ori este necesar, datele și informațiile relevante, conform dispozițiilor legale incidente, cu privire la stadiul demersurilor privind realizarea investițiilor.

8. În plus față de cazurile sus-menționate, prezentul protocol încetează la expirarea duratei pentru care a fost încheiat, prin acordul părților sau la momentul lipsei acordului proprietarului.

Nerespectarea prevederilor prezentului protocol de către una dintre părți dă dreptul la denunțare unilaterală de către oricare dintre acestea, cu notificarea prealabilă a celeilalte părți, prin scrisoare recomandată cu confirmare de primire, în 30 de zile de la data primirii acesteia. Prevederile pct. 5 și 6 se aplică în mod corespunzător, Administrația Națională „Apele Române”, prin Administrația Bazinală de Apă, rezervându-și dreptul de a aduce terenul la starea inițială pe cheltuiala UAT Județul Vâlcea, prin Consiliul Județean Vâlcea .

9. Regulile de drept comun privind cedarea folosinței bunurilor imobile se aplică, după caz, în mod corespunzător. UAT Județul Vâlcea, prin Consiliul Județean Vâlcea va fi responsabilă de orice prejudiciu adus terților sau Administrației Naționale „Apele Române” pe durata execuției lucrărilor, precum și după finalizarea acestora.

10. Comunicările între părți se fac prin orice mijloc de comunicare, sub rezerva confirmării în scris a datei și conținutului comunicării. Orice modificare și/sau completare a prezentului protocol se fac/se face în scris, prin act adițional, cu acordul ambelor părți, la inițiativa oricăreia dintre ele.

11. Prezentul protocol a fost încheiat în două exemplare originale, astăzi, câte unul pentru fiecare parte, și intră în vigoare la dată semnării de către ambele părți.

Anexă la protocol
DESCRIEREA INVESTIȚIEI

1. Bunul imobil. Date de identificare:

- imobilul-teren în suprafață de 844 mp, situat în albia minoră a pârâului Cerna, UAT Slătioara, județul Vâlcea, din care suprafața 680 mp fiind înregistrată în cartea funciară nr. 36898, UAT Slătioara, iar suprafața 164 mp nu este înscrisă în cartea funciară;
- imobilul-teren în suprafață de 1953 mp, situat în albia minoră a pârâului Cerna, UAT Stroești, județul Vâlcea, din care suprafața 1440 mp fiind înregistrată în cartea funciară nr. 35735, UAT Stroești, iar suprafața 513 mp nu este înscrisă în cartea funciară;
- imobilul-teren în suprafață de 2038 mp, situat în albia minoră a pârâului Cerna, UAT Stroești, județul Vâlcea, din care suprafața 1949 mp fiind înregistrată în cartea funciară nr. 35736, UAT Stroești, iar suprafața 89 mp nu este înscrisă în cartea funciară;
- imobilul-teren în suprafață de 1818 mp, situat în albia minoră a pârâului Cerna, UAT Stroești, județul Vâlcea, din care suprafața 1600 mp fiind înregistrată în cartea funciară nr. 35734, UAT Stroești, iar suprafața 218 mp nu este înscrisă în cartea funciară;
- imobilul-teren în suprafață de 909 mp, situat în albia minoră a pârâului Sasa, UAT Roșiile, județul Vâlcea, înscris în cartea funciară nr. 35881, UAT Roșiile;
- imobilul-teren în suprafață de 373 mp, situat în albia minoră a pârâului Zgubea, UAT Roșiile, județul Vâlcea, înscris în cartea funciară nr. 35882, UAT Roșiile;
- imobilul-teren în suprafață de 1276 mp, situat în albia minoră a pârâului Sasa, UAT Tetoiu, județul Vâlcea, din care suprafața 1159 mp fiind înregistrată în cartea funciară nr. 35859, UAT Tetoiu, iar suprafața 117 mp nu este înscrisă în cartea funciară;
- imobilul-teren în suprafață de 1764 mp, situat în albia minoră a pârâului Olteț, UAT Bălcești, județul Vâlcea, din care suprafața 1482 mp fiind înregistrată în cartea funciară nr. 37781, UAT Bălcești, iar suprafața 282 mp nu este înscrisă în cartea funciară, înscris în anexa nr. 12 la Hotărârea Guvernului nr. 1.705/2006 pentru aprobarea inventarului centralizat al bunurilor din domeniul public al statului, cu modificările și completările ulterioare, la poziția nr. MF 101275, până la finalizarea execuției construcțiilor, la care se poate adăuga perioada solicitată de legislația națională sau europeană pentru sustenabilitatea proiectului de investiții.

2. Obiectul investiției publice : " MODERNIZARE DJ 676 CERNA (DJ 665) – RUGETU – SLĂTIOARA – MOGEȘTI – GORUNEȘTI – STROEȘTI – POJOGI – CERNA – COPĂCENI – BONDOCI – BROȘTENI – LĂPUȘATA – MIJAȚI – ROMÂNEȘTI – ROȘILE – NENCIULEȘTI – TEPEȘTI – TETOIU – CÂRLOGANI – CHIRCULEȘTI – IRIMEȘTI (DJ 643), KM 0+000-74+450 ȘI DJ 676 B GLĂVILE (DJ 677A) – VOICULEASA – OLTEANCA – CHIRICEȘTI – LĂPUȘATA (DJ 676), KM 14+402-17+002, JUDEȚUL VÂLCEA"

3. Acte de promovare sau aprobatoare ale investiției: Hotărârea Consiliului Județean nr. 177/ 2023.

ADMINISTRAȚIA BAZINALĂ DE APĂ OLT


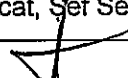
DIRECTOR,

CONSILIUL JUDEȚEAN VÂLCEA

PREȘEDINTE,

PREȘEDINTE,

Constantin RĂDULESCU

Prenume, Nume	Funcția	Semnătura	Verificat, Șef Serviciu	Data
Întocmit: Mihaela Prioteasa	Consilier			24.10.2023

CONSILIUL JUDEȚEAN VÂLCEA
DIRECȚIA GENERALĂ PROGRAME ȘI RELAȚII EXTERNE
Nr. 19255 din 25.10.2023

PROPUNERE

de inițiere a unui proiect de hotărâre pentru aprobarea Protocolului între Administrația Națională Apele Române, prin Administrația Bazinală de Apă OLT și UAT Județul Vâlcea, prin Consiliul Județean Vâlcea, privind utilizarea terenurilor din domeniul public al apelor pentru realizarea investiției

„Modernizare DJ 676 Cerna (DJ 665) – Rugetu – Slătioara – Mogești – Gorunești – Stroești – Pojogi – Cerna – Copăceni – Bondoci – Broșteni – Lăpușata – Mijați – Romanești – Roșiile – Nenciulești – Țepești – Tetoiu – Cârlogani – Chirculești – Irimești (DJ643), km 0+000-74+450 și DJ 676 B Glăvile (DJ 677A) – Voiculeasa – Olteanca – Chiricești – Lăpușata (DJ 676), km 14+402-17+002”

Județul Vâlcea, prin Consiliul Județean Vâlcea, a depus spre finanțare proiectul „Modernizare DJ 676 Cerna (DJ 665) – Rugetu – Slătioara – Mogești – Gorunești – Stroești – Pojogi – Cerna – Copăceni – Bondoci – Broșteni – Lăpușata – Mijați – Romanești – Roșiile – Nenciulești – Țepești – Tetoiu – Cârlogani – Chirculești – Irimești (DJ643), km 0+000-74+450 și DJ 676 B Glăvile (DJ 677A) – Voiculeasa – Olteanca – Chiricești – Lăpușata (DJ 676), km 14+402-17+002” în cadrul apelului de proiecte finanțat prin Programul Regional Sud-Vest Oltenia, Prioritatea 5 - „Accesibilitate și conectivitate la nivel regional”, Obiectivul Specific 3.2 - „Dezvoltarea și creșterea unei mobilități naționale, regionale și locale durabile, reziliente la schimbările climatice, inteligente și intermodale, inclusiv îmbunătățirea accesului la TEN-T și a mobilității transfrontaliere”, Acțiunea A - “Conectivitate regională și îmbunătățirea accesului la TEN-T”.

Prin proiect se propune reabilitarea și modernizarea DJ 676, în lungime de 74,13 km, precum și modernizarea a 2,533 km din DJ 676B, pentru a se asigura conexiunea cu rețeaua TEN-T.

Prin Hotărârea Consiliului Județean nr. 177/21.07.2023 s-a aprobat documentația tehnico-economică faza: "Proiect tehnic" și indicatorii tehnico –

economici pentru obiectivul de investiții „Modernizare DJ 676 Cerna (DJ 665) – Rugetu – Slătioara – Mogești – Gorunești – Stroești – Pojogi – Cerna – Copăceni – Bondoci – Broșteni – Lăpușata – Mijați – Romanești – Roșiile – Nenciulești – Tepești – Tetoiu – Cârlogani – Chirculești – Irimești (DJ643), km 0+000-74+450 și DJ 676 B Glăvile (DJ 677A) – Voiculeasa – Olteanca – Chiricești – Lăpușata (DJ 676), km 14+402-17+002” .

Pentru lucrările care se execută pe terenurile aparținând domeniului public al statului aflat în administrarea A.N. Apele Române, este necesară încheierea unui Protocol, în conformitate cu prevederile art. 25 alin. 5 din Legea Apelor nr.107/1996, cu modificările și completările ulterioare, cu Ordinul Ministrului Mediului, Apelor și Pădurilor nr. 1708/2020 pentru aprobarea conținutului-cadru al protocolului, precum și cu prevederile Ghidului Solicitantului - Apelul de proiecte PR SV/A1/5/3.2/2023.

Drept urmare, prin adresa Consiliului Județean Vâlcea nr. 14242 din 03.08.2023, s-a solicitat Administrației Bazinale de Apă Olt încheierea unui Protocol cu A.N. Apele Române pentru proiectul „Modernizare DJ 676 Cerna (DJ 665) – Rugetu – Slătioara – Mogești – Gorunești – Stroești – Pojogi – Cerna – Copăceni – Bondoci – Broșteni – Lăpușata – Mijați – Romanești – Roșiile – Nenciulești – Tepești – Tetoiu – Cârlogani – Chirculești – Irimești (DJ643), km 0+000-74+450 și DJ 676 B Glăvile (DJ 677A) – Voiculeasa – Olteanca – Chiricești – Lăpușata (DJ 676), km 14+402-17+002”, iar Administrația Bazinală de Apă Olt a transmis protocolul în vederea semnării.

În baza dispozițiilor art. 173 alin.(1) lit. e), alin.(5) lit. l), alin.(7) lit. a), și ale art.182 din Ordonanța de Urgență a Guvernului nr.57/2019 privind Codul administrativ, cu modificările și completările ulterioare, precum și cele ale Ghidului Solicitantului - Apelul de proiecte PR SV/A1/5/3.2/2023, se propune inițierea unui proiect de hotărâre pentru aprobarea Protocolului între Administrația Națională Apele Române, prin Administrația Bazinală de Apă OLT și UAT Județul Vâlcea, prin Consiliul Județean Vâlcea, privind utilizarea terenurilor din domeniul public al apelor pentru realizarea investiției.

Solicitarea este fundamentată, de asemenea, prin faptul că proiectul de hotărâre este în acord cu Strategia Integrată de Dezvoltare Durabilă a Județului Vâlcea pentru perioada 2015-2022, încadrându-se la „Direcția

strategică 3.1 Dezvoltarea și promovarea unui sistem de transport durabil și inteligent la nivel județean, Măsurile 3.1.1. Asigurarea conectării rețelei de drumuri județene la rețeaua TEN-T și 3.1.2. Modernizarea și reabilitarea rețelei de drumuri județene”.

În acest sens, se consideră oportună susținerea proiectului, prin realizarea procedurii legale administrative de aprobarea proiectului de hotărâre pentru aprobarea Protocolului între Administrația Națională Apele Române, prin Administrația Bazinală de Apă OLT și UAT Județul Vâlcea, prin Consiliul Județean Vâlcea, privind utilizarea terenurilor din domeniul public al apelor pentru realizarea investiției „Modernizare DJ 676 Cerna (DJ 665) – Rugetu – Slătioara – Mogești – Gorunești – Stroești – Pojogi – Cerna – Copăceni – Bondoci – Broșteni – Lăpușata – Mijați – Romanești – Roșiile – Nenciulești – Țepești – Tetoiu – Cârlogani – Chirculești – Irimești (DJ643), km 0+000-74+450 și DJ 676 B Glăvile (DJ 677A) – Voiculeasa – Olteanca – Chiricești – Lăpușata (DJ 676), km 14+402-17+002”.



Constantin RADULESCU

DIRECTOR GENERAL,

Andreea POPESCU

Prenume, Nume	Funcția	Semnătura	Verificat, Șef Serviciu	Data
Întocmit: Mihaela Prioteasa 1 ex	Consilier			24.10.2023

REFERAT DE APROBARE

În vederea elaborării și adoptării proiectului de hotărâre pentru aprobarea Protocolului între Administrația Națională Apele Române, prin Administrația Bazinală de Apă OLT și UAT Județul Vâlcea, prin Consiliul Județean Vâlcea, privind utilizarea terenurilor din domeniul public al apelor pentru realizarea investiției „Modernizare DJ 676 Cerna (DJ 665) – Rugetu – Slătioara – Mogești – Gorunești – Stroești – Pojogi – Cerna – Copăceni – Bondoci – Broșteni – Lăpușata – Mijați – Romanești – Roșiile – Nenciulești – Țepești – Tetoiu – Cârlogani – Chirculești – Irimiești (DJ643), km 0+000-74+450 și DJ 676 B Glăvile (DJ 677A) – Voiculeasa – Olteanca – Chiricești – Lăpușata (DJ 676), km 14+402-17+002”

Prezentul referat de aprobare este elaborat în conformitate cu prevederile art.182 alin.(4) coroborat cu art.136 alin. (2) și alin.(8) lit. a) din Ordonanța de Urgență a Guvernului nr. 57/2019 privind Codul administrativ, cu modificările și completările ulterioare, ale art. 6 alin. (3) și art. 30 alin.(1) lit. c) și alin. (2) din Legea nr. 24/2000 privind normele de tehnică legislativă pentru elaborarea actelor normative, republicată, cu modificările și completările ulterioare, reprezentând instrumentul de prezentare și motivare a proiectului de hotărâre în vederea aprobării Protocolului între Administrația Națională Apele Române, prin Administrația Bazinală de Apă OLT și UAT Județul Vâlcea, prin Consiliul Județean Vâlcea, privind utilizarea terenurilor din domeniul public al apelor pentru realizarea investiției „Modernizare DJ 676 Cerna (DJ 665) – Rugetu – Slătioara – Mogești – Gorunești – Stroești – Pojogi – Cerna – Copăceni – Bondoci – Broșteni – Lăpușata – Mijați – Romanești – Roșiile – Nenciulești – Țepești – Tetoiu – Cârlogani – Chirculești – Irimiești (DJ643), km 0+000-74+450 și DJ 676 B Glăvile (DJ 677A) – Voiculeasa – Olteanca – Chiricești – Lăpușata (DJ 676), km 14+402-17+002”.

Baza legală principală în vederea elaborării proiectului de hotărâre ce va fi supus aprobării o constituie: prevederile art.1, art.4, art.5, art.173 alin.(1) lit. e), alin.(5) lit.l), alin.(7) lit.a) și art.182 din Ordonanța de Urgență a Guvernului nr. 57/2019 privind Codul administrativ, cu modificările și completările ulterioare, ale art. 25 alin.(5) din Legea Apelor nr.107/1996, cu modificările și completările ulterioare, coroborate cu prevederile art. 4 din Hotărârea de Guvern nr. 43/2020 privind organizarea și funcționarea Ministerului Mediului, Apelor și Pădurilor și cu Ordinul Ministrului Mediului,

Apelor și Pădurilor nr. 1708/2020 pentru aprobarea conținutului-cadru al protocolului, coroborat cu prevederile Ghidului Solicitantului - Apelul de proiecte PR SV/A1/5/3.2/2023.

Județul Vâlcea, prin Consiliul Județean Vâlcea, a depus spre finanțare proiectul „Modernizare DJ 676 Cerna (DJ 665) – Rugetu – Slătioara – Mogești – Gorunești – Stroești – Pojogi – Cerna – Copăceni – Bondoci – Broșteni – Lăpușata – Mijați – Romanești – Roșiile – Nenciulești – Țepești – Tetoiu – Cârlogani – Chirculești – Irimești (DJ643), km 0+000-74+450 și DJ 676 B Glăvile (DJ 677A) – Voiculeasa – Olteanca – Chiricești – Lăpușata (DJ 676), km 14+402-17+002” în cadrul apelului de proiecte finanțat prin Programul Regional Sud-Vest Oltenia, Prioritatea 5 - „Accesibilitate și conectivitate la nivel regional”, Obiectivul Specific 3.2 - „Dezvoltarea și creșterea unei mobilități naționale, regionale și locale durabile, reziliente la schimbările climatice, inteligente și intermodale, inclusiv îmbunătățirea accesului la TEN-T și a mobilității transfrontaliere”, Acțiunea A - “Conectivitate regională și îmbunătățirea accesului la TEN-T”.

Prin Hotărârea Consiliului Județean nr. 177/21.07.2023 s-a aprobat documentația tehnico-economică faza: "Proiect tehnic" și indicatorii tehnico – economici pentru obiectivul de investiții „Modernizare DJ 676 Cerna (DJ 665) – Rugetu – Slătioara – Mogești – Gorunești – Stroești – Pojogi – Cerna – Copăceni – Bondoci – Broșteni – Lăpușata – Mijați – Romanești – Roșiile – Nenciulești – Țepești – Tetoiu – Cârlogani – Chirculești – Irimești (DJ643), km 0+000-74+450 și DJ 676 B Glăvile (DJ 677A) – Voiculeasa – Olteanca – Chiricești – Lăpușata (DJ 676), km 14+402-17+002” .

Pentru lucrările care se execută pe terenurile aparținând domeniului public al statului aflat în administrarea A.N. Apele Române, este necesară încheierea unui Protocol, în conformitate cu prevederile art. 25 alin. 5 din Legea Apelor nr.107/1996, cu modificările și completările ulterioare, cu Ordinul Ministrului Mediului, Apelor și Pădurilor nr. 1708/2020 pentru aprobarea conținutului-cadru al protocolului, precum și cu prevederile Ghidului Solicitantului - Apelul de proiecte PR SV/A1/5/3.2/2023.

Drept urmare, prin adresa Consiliului Județean Vâlcea nr. 14242 din 03.08.2023, s-a solicitat Administrației Bazinale de Apă Olt încheierea unui Protocol cu A.N. Apele Române pentru proiectul „Modernizare DJ 676 Cerna (DJ 665) – Rugetu – Slătioara – Mogești – Gorunești – Stroești – Pojogi – Cerna – Copăceni – Bondoci – Broșteni – Lăpușata – Mijați – Romanești – Roșiile – Nenciulești – Țepești – Tetoiu – Cârlogani – Chirculești – Irimești (DJ643), km 0+000-74+450 și DJ 676 B Glăvile (DJ 677A) – Voiculeasa – Olteanca – Chiricești – Lăpușata (DJ 676), km 14+402-17+002”, iar Administrația Bazinală de Apă Olt a transmis protocolul în vederea semnării.

Pentru motivele invocate, se constată necesitatea elaborării unui proiect de hotărâre pentru aprobarea Protocolului între Administrația Națională Apele Române, prin Administrația Bazinală de Apă OLT și UAT Județul Vâlcea, prin Consiliul Județean Vâlcea, privind utilizarea terenurilor din domeniul public al apelor pentru realizarea investiției „Modernizare DJ 676 Cerna (DJ 665) – Rugetu – Slătioara – Mogești – Gorunești – Stroești – Pojogi – Cerna – Copăceni – Bondoci – Broșteni – Lăpușata – Mijați – Romanești – Roșiile – Nenciulești – Țepești – Tetoiu – Cârlogani – Chirculești – Irimești (DJ643), km 0+000-74+450 și DJ 676 B Glăvile (DJ 677A) – Voiculeasa – Olteanca – Chiricești – Lăpușata (DJ 676), km 14+402-17+002”.



Constantin RADULESCU

DIRECTOR GENERAL,

Andreea POPESCU

Prenume, Nume	Funcția	Semnătura	Verificat, Șef Serviciu	Data
Întocmit: Mihaela Prioteasa	Consilier			24.10.2023

PROTOCOL

Între

Administrația Națională „Apele Române“, prin **Administrația Bazinală de Apă Olt**, cu sediul în mun. Râmnicu Vâlcea, str. Remus Bellu, nr.6, județul Vâlcea, reprezentată legal prin ing. Elena-Mădălina ION-DUCA - Director, în baza Hotărârii nr. 10/2023 a Comitetului de direcție al Administrației Bazinale de Apă Olt,

și

Unitatea administrativ-teritorială Județul Vâlcea, prin **Consiliul Județean Vâlcea**, având elementele de identificare C.I.F. 2540929, cu sediul în mun. Râmnicu Vâlcea, str. General Praporgescu nr. 1, județul Vâlcea, reprezentată legal prin președintele Consiliului Județean Vâlcea Constantin RĂDULESCU, în baza Încheierii nr. 45/14.10.2020 a Tribunalului Vâlcea,

Având în vedere art. 25 alin. (5) din Legea apelor nr. 107/1996, cu modificările și completările ulterioare, Solicitarea nr. 14242/03.08.2023, Acordul nr. 33454 /20.10.2023 emis de Ministerul Mediului, Apelor și Pădurilor, precum și Împuternicirea nr. 25862 /23.10.2023-a Administrației Naționale „Apele Române“ pentru realizarea obiectivului de investiții de interes și utilitate publică ” **MODERNIZARE DJ 676 CERNA (DJ 665) – RUGETU – SLĂTIOARA – MOGEȘTI – GORUNEȘTI – STROEȘTI – POJOGI CERNA – COPĂCENI – BONDOCI – BROȘTENI – LĂPUȘATA – MIJAȚI – ROMĂNEȘTI – ROȘIILE – NENCIULEȘTI – ȚEPEȘTI – TETOIU – CÂRLOGANI – CHIRCULEȘTI – IRIMEȘTI (DJ 643), KM 0+000-74+450 ȘI DJ 676 B GLĂVILE (DJ 677A) – VOICULEASA – OLTEANCA – CHIRICEȘTI – LĂPUȘATA (DJ 676), KM 14+402-17+002, JUDEȚUL VÂLCEA”**,

părțile convin următoarele:

1. Administrația Națională „Apele Române“, prin Administrația Bazinală de Apă Olt predă, respectiv unitatea administrativ-teritorială/entitatea juridică solicitantă UAT Județul Vâlcea prin Consiliul Județean Vâlcea preia spre utilizare, în scopul realizării investiției prezentate în anexa care face parte integrantă din prezentul protocol:

- imobilul-teren în suprafață de 844 mp, situat în albia minoră a pârâului Cerna, UAT Slătioara, județul Vâlcea, din care suprafața 680 mp fiind înregistrată în cartea funciară nr. 36898, UAT Slătioara, iar suprafața 164 mp nu este înscrisă în cartea funciară;
- imobilul-teren în suprafață de 1953 mp, situat în albia minoră a pârâului Cerna, UAT Stroești, județul Vâlcea, din care suprafața 1440 mp fiind înregistrată în cartea funciară nr. 35735, UAT Stroești, iar suprafața 513 mp nu este înscrisă în cartea funciară;
- imobilul-teren în suprafață de 2038 mp, situat în albia minoră a pârâului Cerna, UAT Stroești, județul Vâlcea, din care suprafața 1949 mp fiind înregistrată în cartea funciară nr. 35736, UAT Stroești, iar suprafața 89 mp nu este înscrisă în cartea funciară;
- imobilul-teren în suprafață de 1818 mp, situat în albia minoră a pârâului Cerna, UAT Stroești, județul Vâlcea, din care suprafața 1600 mp fiind înregistrată în cartea funciară nr. 35734, UAT Stroești, iar suprafața 218 mp nu este înscrisă în cartea funciară;
- imobilul-teren în suprafață de 909 mp, situat în albia minoră a pârâului Sasa, UAT Roșiile, județul Vâlcea, înscris în cartea funciară nr. 35881, UAT Roșiile;
- imobilul-teren în suprafață de 373 mp, situat în albia minoră a pârâului Zgubea, UAT Roșiile, județul Vâlcea, înscris în cartea funciară nr. 35882, UAT Roșiile;
- imobilul-teren în suprafață de 1276 mp, situat în albia minoră a pârâului Sasa, UAT Tetoiu, județul Vâlcea, din care suprafața 1159 mp fiind înregistrată în cartea funciară nr. 35859, UAT Tetoiu, iar suprafața 117 mp nu este înscrisă în cartea funciară;
- imobilul-teren în suprafață de 1764 mp, situat în albia minoră a pârâului Olteț, UAT Bălcești, județul Vâlcea, din care suprafața 1482 mp fiind înregistrată în cartea funciară nr. 37781, UAT Bălcești,

iar suprafața 282 mp nu este înscrisă în cartea funciară, înscris în anexa nr. 12 la Hotărârea Guvernului nr. 1.705/2006 pentru aprobarea inventarului centralizat al bunurilor din domeniul public al statului, cu modificările și completările ulterioare, la poziția nr. MF 101275, până la finalizarea execuției construcțiilor, la care se poate adăuga perioada solicitată de legislația națională sau europeană pentru sustenabilitatea proiectului de investiții.

Administrația Națională „Apele Române”, prin Administrația Bazinală de Apă Olt, își menține dreptul de administrare asupra terenului amplasat în albia minoră a cursurilor de apă: pârâului Cerna, pârâu Sasa, pârâu Zgubea și pârâului Olteț.

2. Predarea-primirea fizică a bunului se realizează prin proces-verbal de predare-primire, încheiat de comisiile numite în acest sens de către reprezentanții legali ai părților. Predarea-primirea fizică a bunului se realizează în maximum 15 zile de la semnarea prezentului protocol prin proces-verbal de predare-primire, înregistrat de fiecare parte.

3. UAT Județul Vâlcea, prin Consiliul Județean Vâlcea se obligă să utilizeze bunul imobil numai în scopul declarat, respectiv realizarea investiției de interes și utilitate publică declarată, conform anexei la prezentul protocol (se depun studii de fezabilitate, proiect, acte aprobatoare etc. care să facă dovada intenției ferme de demarare a investițiilor și natura acestora, în concordanță cu prevederile art. 25 din Legea apelor nr. 107/1996, cu modificările și completările ulterioare), și solicită acordarea utilizării bunului imobil în temeiul hotărârii consiliului local/județean/actului administrativ prin care reprezentantul legal a aprobat solicitarea ce face obiectul prezentului protocol.

4. UAT Județul Vâlcea, prin Consiliul Județean Vâlcea va solicita și va obține toate avizele/autorizațiile necesare derulării investiției, conform legislației incidente, și se obligă să nu înceapă execuția lucrărilor până la obținerea acestora.

5. Neaprobarea sau nerealizarea investiției în termenele legale duce la încetarea de drept a prezentului protocol. Neefectuarea investițiilor pentru care a fost încheiat protocolul generează obligația UAT Județul Vâlcea, prin Consiliul Județean Vâlcea de a preda bunul în starea fizică și juridică în care se afla la momentul încheierii prezentului protocol.

6. Părțile vor încheia un proces-verbal de predare-primire prin care deținea bunului este restituită administratorului de drept, respectiv Administrația Națională „Apele Române”, prin Administrația Bazinală de Apă Olt.

7. UAT Județul Vâlcea, prin Consiliul Județean Vâlcea se obligă să prezinte, ulterior încheierii prezentului protocol, trimestrial sau ori de câte ori este necesar, datele și informațiile relevante, conform dispozițiilor legale incidente, cu privire la stadiul demersurilor privind realizarea investițiilor.

8. În plus față de cazurile sus-menționate, prezentul protocol încetează la expirarea duratei pentru care a fost încheiat, prin acordul părților sau la momentul lipsei acordului proprietarului.

Nerespectarea prevederilor prezentului protocol de către una dintre părți dă dreptul la denunțare unilaterală de către oricare dintre acestea, cu notificarea prealabilă a celeilalte părți, prin scrisoare recomandată cu confirmare de primire, în 30 de zile de la data primirii acesteia. Prevederile pct. 5 și 6 se aplică în mod corespunzător, Administrația Națională „Apele Române”, prin Administrația Bazinală de Apă, rezervându-și dreptul de a aduce terenul la starea inițială pe cheltuiala UAT Județul Vâlcea, prin Consiliul Județean Vâlcea .

9. Regulile de drept comun privind cedarea folosinței bunurilor imobile se aplică, după caz, în mod corespunzător. UAT Județul Vâlcea, prin Consiliul Județean Vâlcea va fi responsabilă de orice prejudiciu adus terților sau Administrației Naționale „Apele Române” pe durata execuției lucrărilor, precum și după finalizarea acestora.

10. Comunicările între părți se fac prin orice mijloc de comunicare, sub rezerva confirmării în scris a datei și conținutului comunicării. Orice modificare și/sau completare a prezentului protocol se fac/se face în scris, prin act adițional, cu acordul ambelor părți, la inițiativa oricăreia dintre ele.

11. Prezentul protocol a fost încheiat în două exemplare originale, astăzi, câte unul pentru fiecare parte, și intră în vigoare la dată semnării de către ambele părți.

Anexă la protocol
DESCRIEREA INVESTIȚIEI

1. Bunul imobil. Date de identificare:

- imobilul-teren în suprafață de 844 mp, situat în albia minoră a pârâului Cerna, UAT Slătioara, județul Vâlcea, din care suprafața 680 mp fiind înregistrată în cartea funciară nr. 36898, UAT Slătioara, iar suprafața 164 mp nu este înscrisă în cartea funciară;
- imobilul-teren în suprafață de 1953 mp, situat în albia minoră a pârâului Cerna, UAT Stroești, județul Vâlcea, din care suprafața 1440 mp fiind înregistrată în cartea funciară nr. 35735, UAT Stroești, iar suprafața 513 mp nu este înscrisă în cartea funciară;
- imobilul-teren în suprafață de 2038 mp, situat în albia minoră a pârâului Cerna, UAT Stroești, județul Vâlcea, din care suprafața 1949 mp fiind înregistrată în cartea funciară nr. 35736, UAT Stroești, iar suprafața 89 mp nu este înscrisă în cartea funciară;
- imobilul-teren în suprafață de 1818 mp, situat în albia minoră a pârâului Cerna, UAT Stroești, județul Vâlcea, din care suprafața 1600 mp fiind înregistrată în cartea funciară nr. 35734, UAT Stroești, iar suprafața 218 mp nu este înscrisă în cartea funciară;
- imobilul-teren în suprafață de 909 mp, situat în albia minoră a pârâului Sasa, UAT Roșiile, județul Vâlcea, înscris în cartea funciară nr. 35881, UAT Roșiile;
- imobilul-teren în suprafață de 373 mp, situat în albia minoră a pârâului Zgubea, UAT Roșiile, județul Vâlcea, înscris în cartea funciară nr. 35882, UAT Roșiile;
- imobilul-teren în suprafață de 1276 mp, situat în albia minoră a pârâului Sasa, UAT Tetoiu, județul Vâlcea, din care suprafața 1159 mp fiind înregistrată în cartea funciară nr. 35859, UAT Tetoiu, iar suprafața 117 mp nu este înscrisă în cartea funciară;
- imobilul-teren în suprafață de 1764 mp, situat în albia minoră a pârâului Olteț, UAT Bălcești, județul Vâlcea, din care suprafața 1482 mp fiind înregistrată în cartea funciară nr. 37781, UAT Bălcești, iar suprafața 282 mp nu este înscrisă în cartea funciară, înscris în anexa nr. 12 la Hotărârea Guvernului nr. 1.705/2006 pentru aprobarea inventarului centralizat al bunurilor din domeniul public al statului, cu modificările și completările ulterioare, la poziția nr. MF 101275, până la finalizarea execuției construcțiilor, la care se poate adăuga perioada solicitată de legislația națională sau europeană pentru sustenabilitatea proiectului de investiții.

2. Obiectul investiției publice : " MODERNIZARE DJ 676 CERNA (DJ 665) – RUGETU – SLĂTIOARA – MOGEȘTI – GORUNEȘTI – STROEȘTI – POJOGI – CERNA – COPĂCENI – BONDOCI – BROȘTENI – LĂPUȘATA – MIJAȚI – ROMÂNEȘTI – ROȘIILE – NENCIULEȘTI – ȚEPEȘTI – TETOIU – CÂRLOGANI – CHIRCULEȘTI – IRIMEȘTI (DJ 643), KM 0+000-74+450 ȘI DJ 676 B GLĂVILE (DJ 677A) – VOICULEASA – OLTEANCA – CHIRICEȘTI – LĂPUȘATA (DJ 676), KM 14+402-17+002, JUDEȚUL VÂLCEA"

3. Acte de promovare sau aprobatoare ale investiției: Hotărârea Consiliului Județean nr. 177/ 2023.

ADMINISTRAȚIA BAZINALĂ DE APĂ OLT



CONSILIUL JUDEȚEAN VÂLCEA

DIRECTOR,

PREȘEDINTE,

DIRECTOR GENERAL,

Andreea POPESCU

Prenume, Nume	Funcția	Semnătura	Verificat, Șef Serviciu	Data
Întocmit: Mihaela Prioteasa	Consilier			24.10.2023

CONSILIUL JUDEȚEAN VÂLCEA

DIRECȚIA GENERALĂ PROGRAME ȘI RELAȚII EXTERNE

Nr. 19262 din 25.10.2023

RAPORT DE SPECIALITATE


la proiectul de hotărâre pentru aprobarea Protocolului între Administrația Națională Apele Române, prin Administrația Bazinală de Apă OLT și UAT Județul Vâlcea, prin Consiliul Județean Vâlcea, privind utilizarea terenurilor din domeniul public al apelor pentru realizarea investiției „Modernizare DJ 676 Cerna (DJ 665) – Rugetu – Slătioara – Mogești – Gorunești – Stroești – Pojogi – Cerna – Copăceni – Bondoci – Broșteni – Lăpușata – Mijați – Romanești – Roșiile – Nenciulești – Tepești – Tetoiu – Cârlogani – Chirculești – Irimești (DJ643), km 0+000-74+450 și DJ 676 B Glăvile (DJ 677A) – Voiculeasa – Olteanca – Chiricești – Lăpușata (DJ 676), km 14+402-17+002”



Prin adresa de înaintare nr. 19260 din 25.10.2023 s-a transmis proiectul de hotărâre pentru aprobarea Protocolului între Administrația Națională Apele Române, prin Administrația Bazinală de Apă OLT și UAT Județul Vâlcea, prin Consiliul Județean Vâlcea, privind utilizarea terenurilor din domeniul public al apelor pentru proiectul „Modernizare DJ 676 Cerna (DJ 665) – Rugetu – Slătioara – Mogești – Gorunești – Stroești – Pojogi – Cerna – Copăceni – Bondoci – Broșteni – Lăpușata – Mijați – Romanești – Roșiile – Nenciulești – Tepești – Tetoiu – Cârlogani – Chirculești – Irimești (DJ643), km 0+000-74+450 și DJ 676 B Glăvile (DJ 677A) – Voiculeasa – Olteanca – Chiricești – Lăpușata (DJ 676), km 14+402-17+002”, înregistrat la Consiliul Județean Vâlcea cu nr. 19258 din 25.10.2023, însoțit de referatul de aprobare al acestuia cu nr. 19256 din 25.10.2023, potrivit art.182, alin.(4), coroborat cu art.136, alin.(3), lit.”a” din Ordonanța de Urgență a Guvernului nr. 57/2019, privind Codul administrativ, cu modificările și completările ulterioare.

Având în vedere materialele transmise, se constată concordanța dintre acestea și prevederile art.1, art.4, art.5, art.173 alin.(1) lit. e), alin.(5) lit.l), alin.(7) lit.a) și art.182 din Ordonanța de Urgență a Guvernului nr. 57/2019 privind Codul administrativ, cu modificările și completările ulterioare, ale art. 25 alin. (5) din Legea Apelor

nr.107/1996, cu modificările și completările ulterioare, coroborate cu prevederile art.4 din Hotărârea de Guvern nr. 43/2020 privind organizarea și funcționarea Ministerului Mediului, Apelor și Pădurilor și cu Ordinul Ministrului Mediului, Apelor și Pădurilor nr. 1708/2020 pentru aprobarea conținutului-cadru al protocolului, coroborate cu prevederile Ghidului Solicitantului - Apelul de proiecte PR SV/A1/5/3.2/2023.

În temeiul prevederilor art. 196 alin.(1) lit."a" din Ordonanța de Urgență a Guvernului nr. 57/2019 privind Codul administrativ, cu modificările și completările ulterioare, se propune supunerea spre dezbateră Consiliului Județean Vâlcea, în vederea adoptării, a unei hotărâri pentru aprobarea Protocolului între Administrația Națională Apele Române, prin Administrația Bazinală de Apă OLT și UAT Județul Vâlcea, prin Consiliul Județean Vâlcea, privind utilizarea terenurilor din domeniul public al apelor pentru realizarea investiției „Modernizare DJ 676 Cerna (DJ 665) – Rugetu – Slătioara – Mogești – Gorunești – Stroești – Pojogi – Cerna – Copăceni – Bondoci – Broșteni – Lăpușata – Mijați – Romanești – Roșiile – Nenciulești – Țepești – Tetoiu – Cârlogani – Chirculești – Irimești (DJ643), km 0+000-74+450 și DJ 676 B Glăvile (DJ 677A) – Voiculeasa – Olteanca – Chiricești – Lăpușata (DJ 676), km 14+402-17+002”.



ROMÂNIA
* CONSILIUL *
JUDEȚEAN
DIRECTOR GENERAL,
JUDEȚUL VÂLCEA
Andreea POPESCU

Prenume, Nume	Funcția	Semnătura	Verificat, Șef Serviciu	Data
Întocmit: Mihaela Prioteasa 1 ex	Consilier			24.10.2023

CONSILIUL JUDEȚEAN VÂLCEA
SECRETAR GENERAL AL JUDEȚULUI
Nr. 19260 din 25.10. 2023

PREȘEDINTE,

Constantin RĂDULESCU




DIRECȚIA GENERALĂ PROGRAME ȘI RELAȚII EXTERNE

În conformitate cu prevederile art.182 alin.(4), coroborate cu cele ale art.136 alin.(3) lit.a), alin.(4), alin.(5) și alin.(10) din Ordonanța de Urgență a Guvernului nr.57/2019 privind Codul administrativ, cu modificările și completările ulterioare;

Văzând proiectul de hotărâre privind aprobarea Protocolului între Administrația Națională Apele Române, prin Administrația Bazinală de Apă OLT și Unitatea Administrativ Teritorială - Județul Vâlcea, prin Consiliul Județean Vâlcea, privind utilizarea terenurilor din domeniul public al apelor pentru realizarea investiției "Modernizare DJ 676 Cerna (DJ 665) – Rugetu – Slătioara – Mogești – Gorunești – Stroești – Pojogi Cerna – Copăceni – Bondoci – Broșteni – Lăpușata – Mijați – Romanești – Roșiile – Nenciulești – Țepești – Tetoiu – Cârlogani – Chirculești – Irimești (DJ643), km 0+000-74+450 și DJ 676 B Glăvile (DJ 677A) – Voiculeasa – Olteanca – Chiricești – Lăpușata (DJ 676), km 14+402-17+002", însoțit de celelalte documente de prezentare și motivare;

Vă transmitem documentația mai sus menționată, cu precizarea ca în termen de o zi de la data comunicării acesteia să analizați și să întocmiți raportul de specialitate, cu obligația de a fi înregistrat la Registratura Generală, care îl va transmite, spre centralizare, Secretarului General al Județului Vâlcea, de îndată.

SECRETAR GENERAL AL JUDEȚULUI,



Daniela CALIANU



JUDEȚUL VÂLCEA
CONSILIUL JUDEȚEAN VÂLCEA



Str. General Praporgescu nr.1 / 240595 - Râmnicu Vâlcea
Tel : 0250/73.29.01; Fax: 0250/73.56.17; CIF: 2540929; www.cjvalcea.ro
E-mail: consiliu@cjvalcea.ro ; cjvalcea@vl.e-adm.ro

Nr. 14242 / 02 .08.2023 Nr. de pagini: 2

Către: ADMINISTRAȚIA BAZINALĂ DE APĂ OLT
dispecer@dao.rowater.ro

Referitor la: Încheiere protocol pentru proiectul „Modernizare DJ 676 Cerna (DJ 665) – Rugetu – Slătioara – Mogești – Gorunești – Stroești – Pojogi Cerna – Copăceni – Bondoci – Broșteni – Lăpușata – Mijați – Românești – Roșiile – Nenciulești – Țepești – Tetoiu – Cârlogani – Chirculești – Irimești (DJ 643), km 0+000-74+450 si DJ 676B Glăvile (DJ 677A) – Voiculesca – Olteanca – Chiricești – Lăpușata (DJ 676) km.14+402-17+002, județul Vâlcea”

X Urgent

Vă rugăm răspundeți

Spre informare

În vederea încheierii unui Protocol cu administratorul bunului pentru lucrările care se execută pe terenurile aparținând domeniului public al statului aflat în administrarea A.N. Apele Române, vă transmitem anexat următoarele documente:


- documentația tehnică;
- copia certificatului de urbanism nr.1/443 din 27.01.2022;
- decizia etapei de încadrare nr. 728 din 15.07.2022 emisă de Agenția pentru Protecția Mediului Vâlcea;
- aviz de gospodărirea apelor nr. 74 din 02.09.2022
- documentele care atestă aprobarea investiției de către Consiliul Județean Vâlcea:

- o HCJ nr. 177/21.07.2023 privind aprobarea documentației tehnico-economice faza "Proiect Tehnic" și a indicatorilor tehnico-economici pentru obiectivul de investiții „Modernizare DJ 676 Cerna (DJ 665) – Rugetu – Slătioara – Mogești – Gorunești – Stroești – Pojogi Cerna – Copăceni – Bondoci – Broșteni – Lăpușata – Mijați – Românești – Roșiile – Nenciulești – Țepești – Tetoiu – Cârlogani – Chirculești – Irimești (DJ

643), km 0+000-74+450 si DJ 676B Glăvile (DJ 677A) – Voiculeasca – Olteanca – Chiricești – Lăpușata (DJ 676) km.14+402-17+002, județul Vâlcea” ;

În acest sens, solicităm încheierea unui protocol cu A.N. Apele Române, prin Administrația Bazinală de Apă Olt, pentru proiectul „Modernizare DJ 676 Cerna (DJ 665) – Rugetu – Slătioara – Mogești – Gorunești – Stroești – Pojogi Cerna – Copăceni – Bondoci – Broșteni – Lăpușata – Mijați – Românești – Roșiile – Nenciulești – Țepești -Tetoiu – Cârlogani – Chirculești – Irimești (DJ 643), km 0+000-74+450 si DJ 676B Glăvile (DJ 677A) – Voiculeasca – Olteanca – Chiricești – Lăpușata (DJ 676) km.14+402-17+002, județul Vâlcea”.

PREȘEDINTE
CONSTANTIN RĂDULESCU


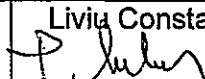


SECRETAR GENERAL
AL JUDEȚULUI,
DANIELA GALIANU



DIRECTOR GENERAL,
IOAN SEBASTIAN TĂMAȘ



Întocmit,	Funcția,	Semnătura	Verificat, Sef serviciu,	Data
Cristina Elena Chilom	consilier		Liviu Constantinescu 	02.08.2023