

## HOTĂRÂRE

### privind solicitarea de trecere a unui imobil-teren din domeniul public al Comunei Galicea, în domeniul public al Județului Vâlcea

Consiliul Județean Vâlcea, întrunit în ședința ordinară din \_\_\_\_2020,  
la care participă un număr de \_\_\_ consilieri județeni din totalul de 33 în funcție;

Având în vedere Propunerea Președintelui Consiliului Județean Vâlcea,  
înregistrată sub nr.3631 din 06 martie 2020;

Luând în considerare Referatul de aprobare al Președintelui Consiliului  
Județean Vâlcea, înregistrat sub nr.3632 din 06 martie 2020;

Văzând adresele Regiei Autonome Județene de Drumuri și Poduri  
Vâlcea, înregistrate la Consiliul Județean Vâlcea sub nr.14007 din 18  
septembrie 2019, respectiv sub nr.14007 din 02.10.2019 și nr.3050 din 27  
februarie 2020;

În conformitate cu prevederile art.173, alin.(1), lit."f", coroborate cu cele  
ale art. 294 alin.(3) și alin.(5) din Ordonanța de Urgență a Guvernului privind  
Codul administrativ, nr.57/2019 și cele ale art.863 lit."f", din Legea privind  
Codul civil, nr.287/2009, republicată;

În temeiul prevederilor art.196 alin. (1) lit. "a" din Ordonanța de Urgență  
a Guvernului privind Codul administrativ, nr.57/2019;



## HOTĂRĂȘTE

**Art.1** Se aprobă solicitarea de trecere din domeniul public al Comunei  
Galicea, județul Vâlcea, în domeniul public al Județului Vâlcea, a unui imobil-  
teren în suprafață de 36679 mp, având numărul cadastral 36819, înscris în  
cartea funciară nr.36819 Galicea, ale cărui date de identificare sunt prevăzute  
în anexele nr.1 și nr.2, care fac parte integrantă din prezenta hotărâre.

**Art.2** Secretarul General al Județului va comunica, prin Biroul Cancelarie, prezenta hotărâre, Direcției Generale Tehnice, Direcției Generale Economice, precum și Consiliului Local al Comunei Galicea, județul Vâlcea, în vederea aducerii la îndeplinire a prevederilor ei și va asigura publicarea acesteia pe site-ul Consiliului Județean Vâlcea și în Monitorul Oficial al Județului Vâlcea.

*Prezenta hotărâre a fost adoptată cu respectarea prevederilor art. 139 alin.(2), coroborate cu cele ale art.182 alin.(4) din Ordonanța de Urgență a Guvernului privind Codul administrativ, nr.57/2019, cu un număr de ... voturi pentru, ... voturi împotriva și ... abțineri.*



**PREȘEDINTE**  
Constantin RĂDULESCU



**AVIZAT PENTRU LEGALITATE**  
**SECRETAR GENERAL**  
**AL JUDEȚULUI,**  
  
**Daniela CALIANU**

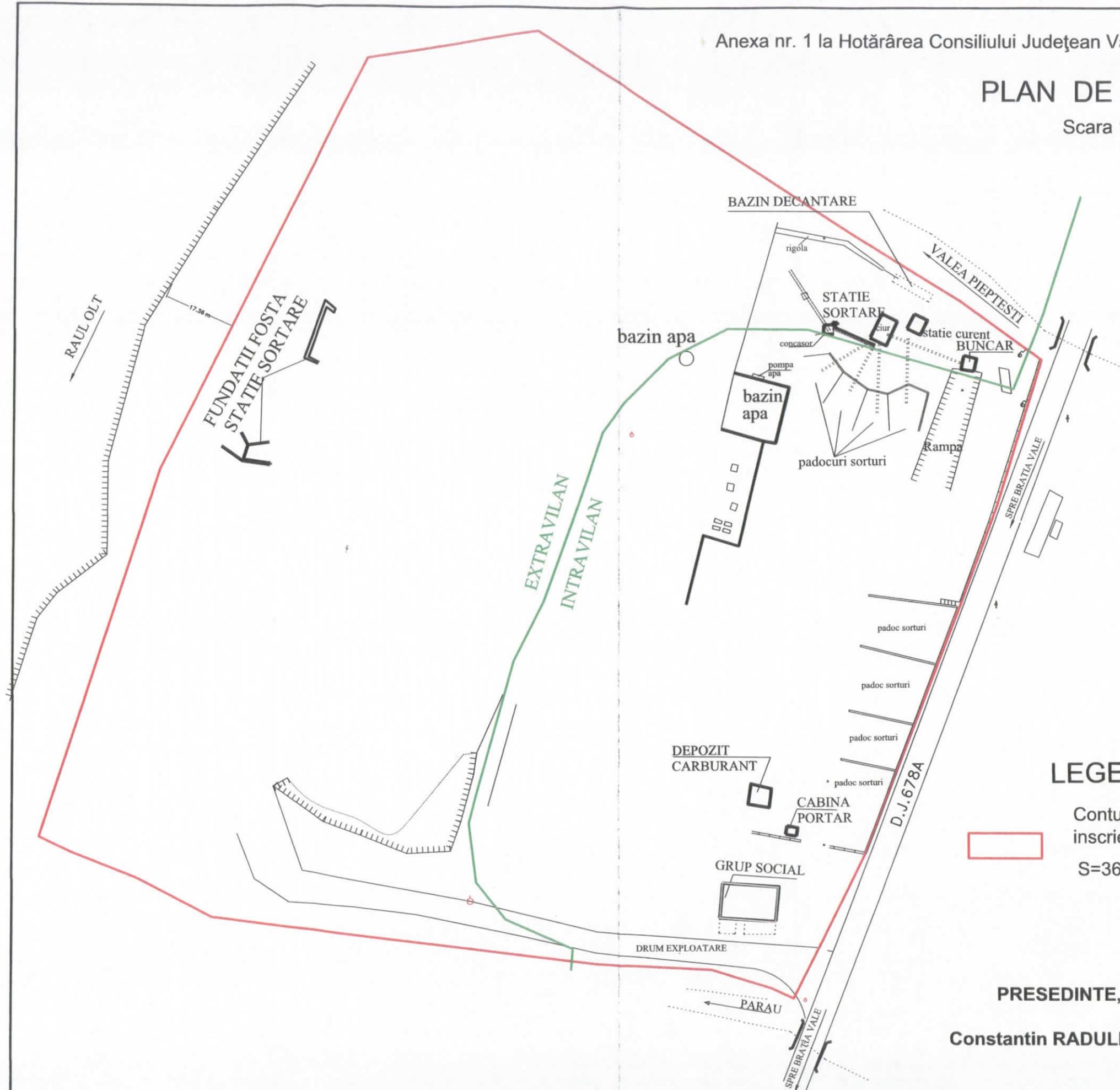
**AVIZAT,**  
**DIRECTOR GENERAL**  
  
**Bogdan-Paul LASTUN**

**Râmnicu Vâlcea**  
**Nr. \_\_\_\_\_ din \_\_\_\_\_ 2020**

Prenume, Nume	Funcția	Semnătura	Verificat Sef Serviciu	Data
Întocmit: Emilian Neagu/1 ex.	Consilier juridic			05 martie 2020

# PLAN DE SITUATIE

Scara 1:1000



## LEGENDA

- Contur de proprietate conform inscrierii in CF nr. 36819
- S=36679mp

**PRESEDINTE,**  
**Constantin RADULESCU**

Prenume, Nume	Funcția	Semnatura	Verificat Sef Serviciu	Data
Intocmit: Alexandru Ghita Nr. ex. 2	Consilier	<i>Alexandru Ghita</i>	Liviu Constantinescu	05.03.2020

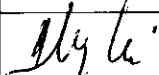

Anexa nr.2  
la Hotărârea Consiliului Județean Vâlcea  
nr. .... din .....03.2020

**DATELE DE IDENTIFICARE**  
**ale imobilului teren pentru care se solicită trecerea din domeniul public al Comunei Galicea în domeniul public al Județului Vâlcea**

Nr. crt.	Cod clasificare	Denumirea bunului	Elemente de identificare	Anul dobândirii sau al dării în folosință	Valoare de inventar -lei-	Situația juridică actuală
1	2	3	4	5	6	7
1		Teren	Adresa: Comuna Galicea, Punctul "Balastieră", Județul Vâlcea, extras Carte Funciară nr.36819/2019 Galicea; Tehnice: teren în suprafață de 36.679 mp; Vecini: E-DJ 678A, S-N - comuna Galicea, V-Râul Olt	2019	87.000,00	Domeniul public al Comunei Galicea, Titlu de Proprietate nr.26759/2019

**PREȘEDINTE,**

**Constantin RĂDULESCU**

Prenume, Nume	Funcția	Semnătura	Verificat: Șef Serviciu	Data
Întocmit: Alexandru Ghiță 2 ex.	Consilier		Liviu Constantin Ionescu 	05.03.2020

**PROPUNERE**

**privind inițierea proiectului de hotărâre referitor la solicitarea de trecere a unui imobil-teren din domeniul public al comunei Galicea, în domeniul public al județului Vâlcea**

Prin adresele înregistrate la Consiliul Județean Vâlcea sub nr.14007/18.09.2019, 14007/02.10.2019 și 3050/27.02.2020, Regia Autonomă Județeană Drumuri și Poduri Vâlcea, unitate aflată în subordinea Consiliului Județean Vâlcea, care deține o bază de producție pe raza comunei Galicea, solicită un teren în vederea modernizării și extinderii acesteia.

Potrivit prevederilor art.294 alin.(3) din Ordonanța de urgență a Guvernului nr. 57/2019 privind Codul administrativ, trecerea unui bun din domeniul public al unei unități administrativ-teritoriale de pe raza teritorială a unui județ în domeniul public al județului respectiv se face la cererea consiliului județean, prin hotărâre a consiliului local al comunei, al orașului, sau al municipiului, după caz, iar potrivit alin.(5) al aceluiași articol, cererea prevăzută la alin.(3) se aprobă prin hotărâre a consiliului județean.

Având în vedere că terenul în suprafață de 36679 mp înscris în cartea funciară nr.36819 Galicea aparține domeniului public al comunei Galicea, precum și prevederile legale invocate, **propun inițierea proiectului de hotărâre referitor la solicitarea de trecere a unui imobil-teren din domeniul public al comunei Galicea, în domeniul public al județului Vâlcea.**

**PREȘEDINTE,**


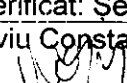
**Constantin RĂDULESCU**



**DIRECTOR GENERAL,**

**Ioan TAMAȘ**



Prenume, Nume	Funcția	Semnătura	Verificat: Șef Serviciu	Data
Întocmit: Alexandru Ghiță Nr.ex.2	Consilier		Liviu Constantinescu 	05.03.2020

**CONSILIUL JUDEȚEAN VÂLCEA**  
**DIRECȚIA GENERALĂ TEHNICĂ**  
Nr. <sup>3632</sup>.....din <sup>06</sup>...03.2020

**REFERAT DE APROBARE**

**în vederea elaborării și adoptării proiectului de hotărâre privind solicitarea de trecere a unui imobil-teren din domeniul public al comunei Galicea, în domeniul public al județului Vâlcea**

Prezentul referat de aprobare este elaborat în conformitate cu prevederile art. 182 alin. (4) din Ordonanța de urgență a Guvernului nr. 57/2019 privind Codul administrativ, ale art. 6 alin.(3) și art. 30 alin. (1) lit. c) și alin. (2) din Legea nr. 24/2000, privind normele de tehnică legislativă pentru elaborarea actelor normative, republicată, cu modificările și completările ulterioare, reprezentând instrumentul de prezentare și motivare a proiectului de hotărâre privind solicitarea de trecere a unui imobil-teren din domeniul public al comunei Galicea, în domeniul public al județului Vâlcea.

Prin adresele înregistrate la Consiliul Județean Vâlcea sub nr.14007/18.09.2019, 14007/02.10.2019 și 3050/27.02.2020, Regia Autonomă Județeană Drumuri și Poduri Vâlcea, unitate aflată în subordinea Consiliului Județean Vâlcea, care deține o bază de producție pe raza comunei Galicea, solicită un teren în vederea modernizării și extinderii acesteia.

Menționăm că pe acest teren va fi amplasată o stație de asfalt modernă, fapt ce va duce la crearea unor noi locuri de muncă și implicit la dezvoltarea economică a zonei.

Prin prezentul proiect de hotărâre se propune solicitarea de trecere a unui imobil-teren în suprafață de 36679 mp, având numărul cadastral 36819, înscris în cartea funciară nr.36819 Galicea, din domeniul public al comunei Galicea, în domeniul public al județului Vâlcea.

Datele de identificare ale terenului menționat sunt prevăzute în **anexele nr.1 și 2** care fac parte integrantă din prezenta hotărâre.

Potrivit prevederilor art.294 alin.(3) din Ordonanța de urgență a Guvernului nr. 57/2019 privind Codul administrativ, trecerea unui bun din domeniul public al unei unități administrativ-teritoriale de pe raza teritorială a unui județ în domeniul public al județului respectiv se face la cererea consiliului

județean, prin hotărâre a consiliului local al comunei, al orașului, sau al municipiului, după caz, iar potrivit alin.(5) al aceluiași articol, cererea prevăzută la alin.(3) se aprobă prin hotărâre a consiliului județean.

Față de cele menționate, propun elaborarea proiectului de hotărâre care va fi supus analizei și adoptării Consiliului Județean Vâlcea.

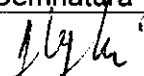

**PREȘEDINTE,**

**Constantin RĂDULESCU**



**DIRECTOR GENERAL,**

**Ioan TAMAȘ**

Prenume, Nume	Funcția	Semnătura	Verificat: Șef Serviciu	Data
Întocmit: Alexandru Ghiță Nr.ex.2	Consilier		Liviu Constantinescu 	05.03.2020

### RAPORT DE SPECIALITATE

#### la proiectul de hotărâre privind solicitarea de trecere a unui imobil-teren din domeniul public al comunei Galicea, în domeniul public al județului Vâlcea

Prin adresa nr. 3913 din 11.03.2020, se înaintează proiectul de hotărâre privind solicitarea de trecere a unui imobil-teren din domeniul public al comunei Galicea, în domeniul public al județului Vâlcea, înregistrat sub nr. 3912 din 11.03.2020, însoțit de propunerea nr. 3631 din 06.03.2020 și referatul de aprobare nr. 3632 din 06.03.2020, pentru ca în conformitate cu prevederile art. 136 alin.3 lit. a) din Ordonanța de urgență a Guvernului nr. 57/2019 privind Codul administrativ, să fie întocmit raportul de specialitate.

Având în vedere documentele menționate mai sus apreciem că elaborarea proiectului de hotărâre privind solicitarea de trecere a unui imobil-teren din domeniul public al comunei Galicea, în domeniul public al județului Vâlcea, se întemeiază pe următoarele considerente:



Prin adresele înregistrate la Consiliul Județean Vâlcea sub nr.14007/18.09.2019, 14007/02.10.2019 și 3050/27.02.2020, Regia Autonomă Județeană Drumuri și Poduri Vâlcea, unitate aflată în subordinea Consiliului Județean Vâlcea, care deține o bază de producție pe raza comunei Galicea, solicită un teren în vederea modernizării și extinderii acesteia.

Potrivit prevederilor art.294 alin.(3) din Ordonanța de urgență a Guvernului nr. 57/2019 privind Codul administrativ, trecerea unui bun din domeniul public al unei unități administrativ-teritoriale de pe raza teritorială a unui județ în domeniul public al județului respectiv se face la cererea consiliului județean, prin hotărâre a consiliului local al comunei, al orașului, sau al municipiului, după caz, iar potrivit alin.(5) al aceluiași articol, cererea prevăzută la alin.(3) se aprobă prin hotărâre a consiliului județean.

Având în vedere prevederile legale menționate propunem analizarea și adoptarea proiectului de hotărâre în forma prezentată.


DIRECTOR GENERAL,

Ioan TAMAS

Prenume, Nume	Funcția	Semnătura	Verificat: Șef Serviciu	Data
Întocmit: Alexandru Ghiță Nr.ex.2	Consilier		Liviu Constantinescu 	11.03.2020



**CONSILIUL JUDEȚEAN VÂLCEA**  
**SECRETAR GENERAL AL JUDEȚULUI**  
Nr. 3913 din 11 martie 2020

**PREȘEDINTE,**  
  
**Constantin RĂDULESCU**


**DIRECȚIA GENERALĂ TEHNICĂ**

În conformitate cu prevederile art.182, alin.(4), coroborate cu cele ale art.136, alin.(3), lit."a", alin.(4) și alin.(5) și alin.(10) din Ordonanța de Urgență a Guvernului nr.57/2019, privind Codul administrativ;

Văzând Proiectul de hotărâre privind solicitarea de trecere a unui imobil-teren din domeniul public al Comunei Galicea, în domeniul public al Județului Vâlcea, înregistrat la Consiliul Județean Vâlcea sub nr. 3912 din 11 martie 2020, însoțit de referatul de aprobare și de celelalte documente de prezentare și motivare;

Vă transmitem documentația mai sus menționată, cu precizarea că în termen de o zi de la data comunicării acesteia să analizați și să întocmiți raportul de specialitate, cu obligația de a fi înregistrat la Registratura Consiliului Județean Vâlcea, care îl va transmite, spre centralizare, Secretarului General al Județului Vâlcea, de îndată.

**SECRETAR GENERAL**  
**AL JUDEȚULUI,**  
  
**Daniela CALIANU**



CONSILIUL JUDEȚEAN VÂLCEA  
REGIA AUTONOMĂ JUDEȚEANĂ DRUMURI ȘI PODURI  
Str. Gib Mihăescu, nr. 28, Rm. Vâlcea, cod 240158  
Nr. de ordine în registrul comerțului J/38/82/1993  
Cod unic de înregistrare R7796899

www.rajdp.ro  
E-mail: rajdp@rajdp.ro  
Tel: 0250/733788  
Fax: 0250/737233




ISO 9001 – Certificat nr. 070C  
ISO 14001 – Certificat nr. 020M



Nr. 2166 / 17.09.2019.

Către,

**CONSILIUL JUDEȚEAN VÂLCEA**  
Str. General Praporgescu nr. 1, cod poștal 240595,  
Rm. Vâlcea, Județul Vâlcea



**În atenția domnului Președinte al Consiliului Județean Vâlcea - Constantin Rădulescu,**

Regia Autonomă Județeană Drumuri și Poduri Vâlcea a încheiat contractul de vânzare – cumpărare cu societatea Wirtghen România SRL, pentru STAȚIA DE ASFALT Marca BENNINGHOVEN Model Eco 2000 Origine UE An de fabricație 2019.

Având în vedere că Regia Autonomă Județeană Drumuri și Poduri Vâlcea intenționează să modernizeze și să extindă baza de producție aflată în comuna Galicea (coordonate: La Nord – Valea Pieptești, la Sud – drum de exploatare, la Est – DJ 678 A, la Vest – proprietatea Comunei Galicea) prin amplasarea și instalarea STAȚIEI DE ASFALT Marca BENNINGHOVEN, o stație modernă de producție mixturi asfaltice.

În conformitate cu art.294 alin.3 OUG 57/2019 privind Codul Administrativ, vă rugăm să depuneți diligențele necesare în scopul demarării procedurilor de preluare de către unitatea noastră a terenului în suprafață de 30.444 mp, din Comuna Galicea, cu poziționarea mai sus menționată.

Precizăm că, încă de la înființare și până în prezent, Regia Autonomă Județeană Drumuri și Poduri Vâlcea și-a achitat toate taxele și impozitele dovedite atât prin evidențele noastre contabile cât și din evidențele Direcției Taxe și Impozite din cadrul Primăriei Galicea. În concluzie, acest fapt atestă că am folosit terenul în discuție în mod continuu, netulburat și neîntrerupt.

Considerăm că amplasarea STAȚIEI DE ASFALT Marca BENNINGHOVEN, o stație modernă de producție mixturi asfaltice, utilată și echipată cu utilaje de ultimă generație, de o calitate superioară conform cerințelor UE, va avea o importanță deosebită în istoria Regiei Autonome Județene Drumuri și Poduri Vâlcea și a județului Vâlcea.


Achiziția stației de mixturi asfaltice, de proveniență germană, ce va asigura un nivel ridicat al calității mixturilor asfaltice produse, precum și o productivitate mai mare, ar fi prima achiziție de acest nivel ca și valoare din istoria Regiei Autonome Județene Drumuri și Poduri Vâlcea.

În afară de beneficiile aduse Regiei și implicit Consiliului Județean Vâlcea, va avea de câștigat, din punct de vedere al căilor de comunicație, întreg sistemul de trafic al județului Vâlcea.

De asemenea prin amplasarea acestei stații se vor crea noi locuri de muncă: șef de stație, laborant stație, electricieni, mecanici pentru utilaje, muncitori, etc.

Cu deosebită considerație,

**DIRECTOR GENERAL  
NICOLAE VĂLIMĂREANU**




Consilier Juridic  
Denisa Ursei




CONSILIUL JUDEȚEAN VÂLCEA  
REGIA AUTONOMĂ JUDEȚEANĂ DRUMURI ȘI PODURI  
Str. Gib Mihăescu, nr. 28, Rm. Vâlcea, cod 240158  
Nr. de ordine în registrul comerțului J/38/82/1993  
Cod unic de înregistrare R7796899

www.rajdp.ro  
E-mail: rajdp@rajdp.ro  
Tel: 0250 / 733 786  
Fax: 0250 / 737 233



Nr. 2293 / 02. 10. 2019



Către,

**CONSILIUL JUDEȚEAN VÂLCEA**

Str. General Praporgescu nr. 1, cod poștal 240595,

Rm. Vâlcea, Județul Vâlcea

***În atenția Direcției Tehnice din cadrul Consiliului Județean Vâlcea,***

**Referitor la adresa R.A.J.D.P.Vâlcea nr.2166/17.09.2019, înregistrată la Consiliul Județean Vâlcea sub numărul 14007/18.09.2018**


Având în vedere cererea formulată de către subscrisa cu numărul 2166/17.09.2019 și înregistrată la Registratura – Consiliului Județean Vâlcea sub nr.14007/18.09.2018, prin prezenta aducem următoarele completări, și anume:

Terenul în cauză se află situat în comuna Galicea, sat Cremenari, punct „Balastiera” cu suprafața de 36.679 mp, în conformitate cu „Extras Carte Funciară Nr.36819 Galicea”.

De asemenea, anexat vă transmitem „Extras Carte Funciară Nr.36819 Galicea” – în copie, precum și planul de situație al terenului.

Cu deosebită considerație,


**DIRECTOR GENERAL  
NICOLAE VĂLIMĂREANU**



Consilier Juridic  
Denisa Ursei




Oficiul de Cadastru și Publicitate Imobiliară VALCEA  
 Biroul de Cadastru și Publicitate Imobiliară Râmnicu Valcea



**EXTRAS DE CARTE FUNCIARĂ  
 PENTRU INFORMARE**

Carte Funciara Nr. 36819 Galicea

Nr. cerere	76031
Ziua	01
Luna	10
Anul	2019

Cod verificare  
  
 100074734341

TEREN Necunoscut

**A. Partea I. Descrierea imobilului**

Adresa: Loc. Cremenari, Jud. Valcea, Punctul "Balastiera"

Nr. Crt	Nr. cadastral Nr. topografic	Suprafata* (mp)	Observatii / Referinta
A1	36819	36.679	Teren neimprejmuat;

**B. Partea II. Proprietari și acte**

Inscrieri privitoare la dreptul de proprietate și alte drepturi reale		Referinta
<b>71698 / 16/09/2019</b>		
Act Administrativ nr. 26759, din 13/09/2019 emis de Comisia Judeteana Valcea; Act Administrativ nr. 1700/SC, din 16/09/2019 emis de OCPI Valcea;		
B1	Intabulare, drept de PROPRIETATE, dobandit prin Lege, cota actuala 1/1	A1
1) <b>COMUNA GALICEA</b>		
OBSERVATII: cu titlu de reconstituire		

**C. Partea III. SARCINI .**

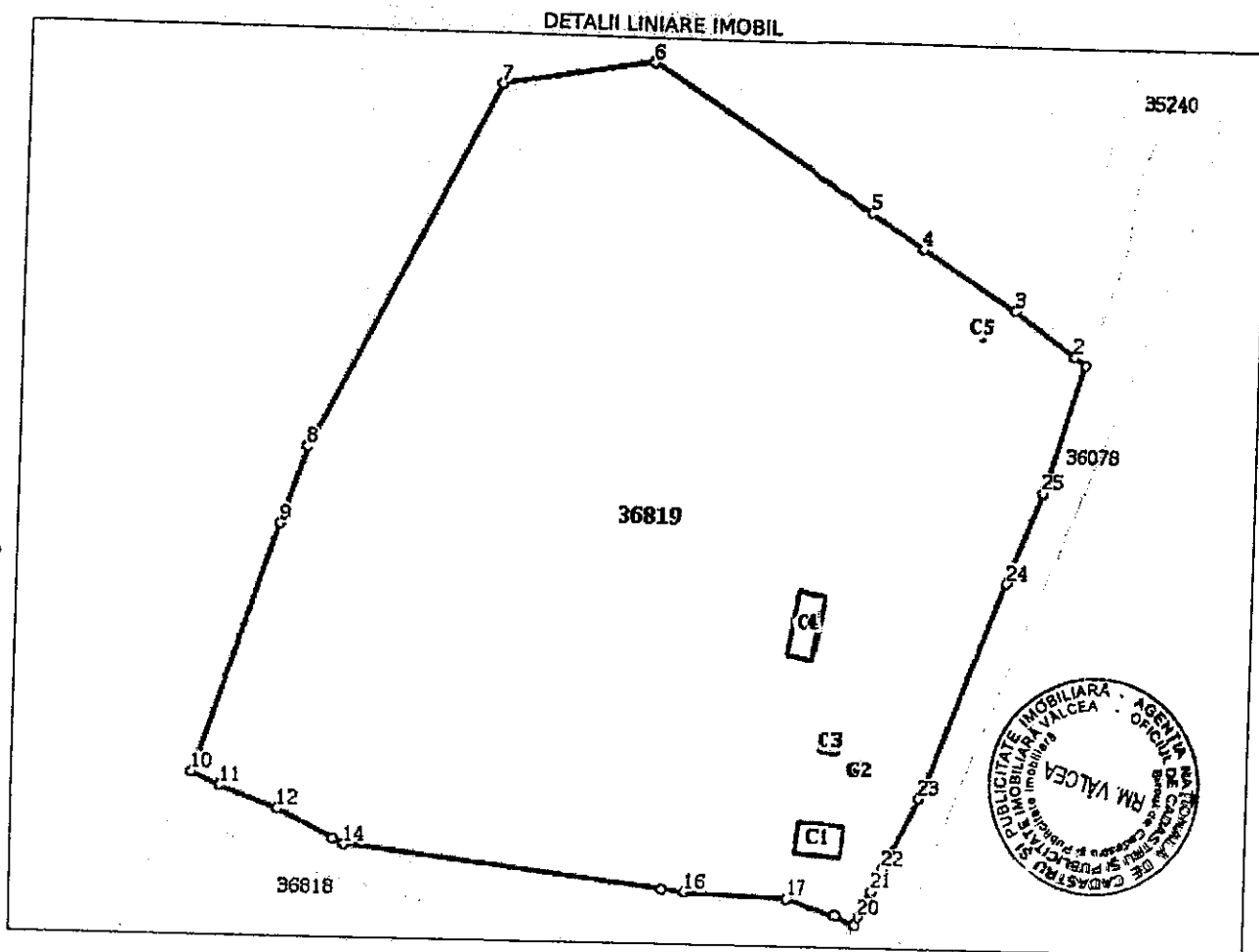
Inscrieri privind dezmembramintele dreptului de proprietate, drepturi reale de garantie și sarcini	Referinta
NU SUNT	

## Anexa Nr. 1 La Partea I

## Teren

Nr cadastral	Suprafața (mp)*	Observații / Referințe
36819	36.679	

\* Suprafața este determinată în planul de proiecție Stereo 70.



## Date referitoare la teren

Nr Crt	Categorie folosință	Intra vilan	Suprafața (mp)	Tarla	Parcelă	Nr. topo	Observații / Referințe
1	curți construcții	DA	7.726	12	250	-	
2	curți construcții	NU	1.353	12	251	-	Imobil înregistrat în planul cadastral fără localizare certă datorită lipsei planului parcelar.
3	neproductiv	DA	5.683	12	252	-	
4	neproductiv	NU	18.595	12	253	-	Imobil înregistrat în planul cadastral fără localizare certă datorită lipsei planului parcelar.
5	drum	NU	967	12	254	-	Imobil înregistrat în planul cadastral fără localizare certă datorită lipsei planului parcelar.
6	neproductiv	NU	1.194	12	255	-	Imobil înregistrat în planul cadastral fără localizare certă datorită lipsei planului parcelar.
7	neproductiv	NU	475	12	256	-	Imobil înregistrat în planul cadastral fără localizare certă datorită lipsei planului parcelar.
8	drum	DA	413	12	257	-	
9	neproductiv	DA	273	12	258	-	

## Date referitoare la construcții

Crt	Număr	Destinație construcție	Supraf. (mp)	Situație juridică	Observații / Referințe

Document care conține date cu caracter personal, protejate de prevederile Legii Nr. 677/2001.

Pagina 2 din 3

Extrase pentru informare on-line la adresa [epay.ancpi.ro](http://epay.ancpi.ro)

Formular versiunea 1.1

Crt	Număr	Destinație construcție	Supraf. (mp)	Situație juridică	Observații / Referințe
A1.1	36819-C1	construcții administrative și social culturale	114	Fără acte	S. construita la sol:114 mp; S. construita desfasurata:114 mp; Birou (P)
A1.2	36819-C2	construcții anexa	5	Fără acte	S. construita la sol:5 mp; S. construita desfasurata:5 mp; Post de control
A1.3	36819-C3	construcții anexa	23	Fără acte	S. construita la sol:23 mp; S. construita desfasurata:23 mp; Depozit de combustibil
A1.4	36819-C4	construcții anexa	142	Fără acte	S. construita la sol:142 mp; S. construita desfasurata:142 mp; Magazine de materiale
A1.5	36819-C5	construcții anexa	13	Fără acte	S. construita la sol:13 mp; S. construita desfasurata:13 mp; Tablou de comanda

**Lungime Segmente**

1) Valorile lungimilor segmentelor sunt obținute din proiectie în plan.

Punct început	Punct sfârșit	Lungime segment (m)
1	2	3.721
3	4	30.401
5	6	72.211
7	8	110.384
9	10	70.712
11	12	16.664
13	14	3.419
15	16	5.786
17	18	15.015
19	20	2.366
21	22	6.761
23	24	62.949
25	1	36.188

Punct început	Punct sfârșit	Lungime segment (m)
2	3	20.693
4	5	17.418
6	7	41.209
8	9	21.496
10	11	8.511
12	13	16.729
14	15	86.551
16	17	27.646
18	19	5.999
20	21	7.892
22	23	21.678
24	25	26.161

\*\* Lungimile segmentelor sunt determinate în planul de proiectie Stereo 70 și sunt rotunjite la 1 milimetru.

\*\*\* Distanța dintre puncte este formată din segmente cumulate ce sunt mai mici decât valoarea 1 milimetru.


Extrasul de carte funciara generat prin sistemul informatic integrat al ANCPPI conține informațiile din cartea funciara active la data generării. Acesta este valabil în condițiile prevăzute de art. 7 din Legea nr. 455/2001, coroborat cu art. 3 din O.U.G. nr. 41/2016, exclusiv în mediul electronic, pentru activități și procese administrative prevăzute de legislația în vigoare. Valabilitatea poate fi extinsă și în forma fizică a documentului, fără semnătură olografă, cu acceptul expres sau procedural al instituției publice ori entității care a solicitat prezentarea acestui extras.

Verificarea corectitudinii și realității informațiilor conținute de document se poate face la adresa [www.ancpi.ro/verificare](http://www.ancpi.ro/verificare), folosind codul de verificare online disponibil în anet. Codul de verificare este valabil 30 de zile calendaristice de la momentul generării documentului.

Data și ora generării,

01/10/2019, 13:19

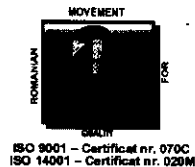
**ȘOPIRLĂ ADRIANA MIHAELA**  
consilier






**CONSILIUL JUDEȚEAN VÂLCEA**  
 REGIA AUTONOMĂ JUDEȚEANĂ DRUMURI ȘI PODURI  
 Str. Gib Mihăescu, nr. 28, Rm.Vâlcea, cod 240158  
 Nr. de ordine în registrul comerțului J/38/82/1993  
 Cod unic de înregistrare R7796899

www.rajdp.ro  
 E-mail: rajdp@rajdp.ro  
 Tel: 0250 / 733 788  
 Fax: 0250 / 737 233



Nr. 544 / J. 02. 2020.



Către,

**CONSILIUL JUDEȚEAN VÂLCEA**

Str. General Praporgescu nr.1, cod poștal 240595,

Rm. Vâlcea, Județul Vâlcea


*În atenția Domnului Președinte al Consiliului Județean Vâlcea – Constantin Rădulescu,*

În urma colaborării pe care o avem cu UAT Comuna Galicea, județul Vâlcea, cu privire la alocarea terenului, pentru amplasarea STAȚIEI DE ASFALT Marca BENNINGHOVEN, ce se află situat în comuna Galicea, sat Cremenari, punct „Balastiera” cu suprafața de 36.669 mp, în conformitate cu „Extras Carte Funciară Nr.36819 Galicea”, precum și pentru a avea o rezolvare juridică într-un interval optim de a începe formalitățile necesare,

Anexat prezentei, vă înaintăm în copie certificată *Hotărârea Nr.56 din 30.12.2019 privind trecerea în domeniul public al Comunei Galicea a unor imobile aflate în domeniul privat al Comunei Galicea.*

Cu deosebită considerație,

**DIRECTOR GENERAL  
 NICOLAE VĂLIMĂREANU**



Consilier Juridic  
 Denisa Ursei  
*[Signature]*



**ROMÂNIA**  
**JUDETUL VÂLCEA**  
**CONSILIUL LOCAL GALICEA**

*localitatea Galicea, strada Principală nr. 30, tel/fax 0250762160, e-mail primaria\_galicea@yahoo.com*

**HOTĂRÂRE**

**privind trecerea în domeniul public al Comunei Galicea a unor imobile aflate în domeniul privat al Comunei Galicea**

Consiliul local al comunei Galicea – județul Vâlcea, întrunit în ședința ordinară din data de 30.12.2019 având în vedere;

- prevederile art. 129 alin. (2) lit. c) și alin. (14), art. 285, art. 286 alin (1) și alin. (4), art. 296 alin. (2) din O.U.G. nr. 57/2019 privind Codul administrativ, cu modificările și completările ulterioare.
- prevederile art. 863, lit. e) din Legea nr. 287 /2009, privind Codul civil, republicată, cu modificările și completările ulterioare;
- prevederile art. 21, lit. “a”, din Legea nr. 195 / 22.05.2006 privind cadrul descentralizării

**Luând act de;**

- Nota de fundamentare a primarului Comunei Galicea – județul Vâlcea nr.7956/09.12.2019.
- Referatul compartimentului juridic din cadrul aparatului de specialitate al primarului Comunei Galicea nr.8034/10.12.2019
- Avizul favorabil al Comisiei pentru administrație publică locală, juridică, apărarea ordinii și liniștii publice și a drepturilor cetățenilor din cadrul Consiliului Local Galicea – județul Vâlcea nr. 8188/16.12.2019.

În temeiul art. 139 alin. (1), alin. (3) lit. a) din O.U.G. nr. 57/2019 privind Codul administrativ, cu modificările și completările ulterioare, adoptă următoarea.

**H O T Ă R Ă R E ;**

**Art. 1.** Se aproba trecerea din domeniul privat în domeniul public de interes local al COMUNA GALICEA – județul Vâlcea, a unor imobile aflate în intravilanul și extravilanul comunei conform anexei nr. 1, parte integrală din prezenta hotărâre.

**Art. 2** Prezenta se face cunoscută publicului prin afișare la sediul instituției, se comunică Instituției Prefectului – jud. Vâlcea, primarului Comunei Galicea – județul Vâlcea și Comisiei speciale pentru întocmirea inventarului bunurilor care

COMUNA GALICEA  
CONSILIUL LOCAL



alcatuiesc domeniul public al Comunei Galicea – judetul Valcea, prin grija secretarului general al Comunei Galicea – judetul Valcea.

PREȘEDINTE ȘEDINȚĂ  
CONSILIER

Ștefănescu Aňa-Maria



CONTRASEMNEAZĂ  
SECRETAR

Poienaru Marinuș

**Nr. 56**

Adoptată în ședința publică din data de 30.12.2019

Cu un nr. de 13 voturi din numărul total de 13 consilieri prezenti

Consilieri în funcție 13

CONFORM CU  
ORIGINALUL

CONFORM  
ORIGINALII

Anexa nr. 1  
HCL .56/2019

ROMÂNIA  
JUDEȚUL VÂLCEA  
COMUNA GALICEA

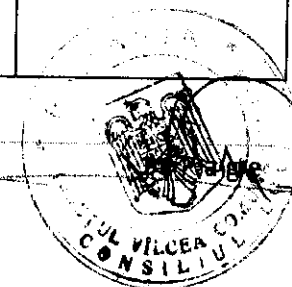
ANEXA Nr. 4  
la normele tehnice

COMISIA SPECIALA PENTRU  
INTOCMIREA INVENTARULUI BUNURILOR  
CARE ALCATUIESC DOMENIUL PUBLIC  
AL COMUNEI GALICEA

Însusit de consiliul local,  
prin Hotararea nr. 56 din 30.12.2019  
Primarul Comunei Galicea

Năfliu Ion

Nr. crt	Cod de clasificare	Denumirea bunului	Elemente de identificare	Anul dobandirii, sau, dupa caz, al darii in folosinta	Valoare de inventar (lei)	Situația juridică actuală
1		TEREN	Tehnice ; Suprafață 27.818 mp. Nr. Cadastral 36818. Adresa; Tarlaua 12, Parcela 259 Comuna Galicea, sat Bratia din Vale judetul Vâlcea,	2019	66.000	T.D.P. 26759/2019



2		TEREN	<p>Tehnice ; Suprafață 36.669 mp. Nr. Cadastral 36819.</p> <p>Adresa; Tarlaua 12, Parcela 254, Parcela 255, Parcela 256, Parcela 251, Parcela 253, Parcela 254, Parcela 250, Parcela 257, Parcela 258, Parcela 252, Comuna Galicea, sat Bratia din Vale judetul Vâlcea,,</p>	2019	87.000	<p>T.D.P. 26759/2019</p>
---	--	-------	--	------	--------	------------------------------



CONFORM CU ORIGINALA