

**ROMÂNIA**  
**CONSILIUL JUDEȚEAN VÂLCEA**

**HOTĂRÂRE**

**privind modificarea Anexei la Hotărârea Consiliului Județean Vâlcea nr. 122 din 08.06.2017 privind aprobarea Acordului de parteneriat pentru realizarea proiectului “Modernizare DJ 678, Limita Județ Olt – Drăgoești - Casa Veche – Drăgioiu – Galicea – Bratia – Cremenari – Bercioiu - Ruda – Bârsești – Barza - Budești (DN7), județul Vâlcea”**

Consiliul Județean Vâlcea, întrunit în ședința extraordinară din data de 08.11.2017, la care participă un număr de 28 consilieri județeni din numărul total de 33 în funcție.

Având în vedere Expunerea de motive a Președintelui Consiliului Județean Vâlcea înregistrată sub nr. 14.733 din 02.11.2017;

Luând în considerare Raportul de specialitate al Direcției Generale Programe și Relații Externe nr. 14.734 din 02.11.2017;

În conformitate cu prevederile art. 91 alin. (1) lit. b) și e) coroborat cu art. 91, alin. (5), lit. a), pct. 12 și alin. (6), lit. c) din Legea administrației publice locale nr. 215/2001, republicată, cu modificările și completările ulterioare, prevederile Hotărârii Guvernului nr. 399/ 2015 privind regulile de eligibilitate a cheltuielilor efectuate în cadrul operațiunilor finanțate prin Fondul European de Dezvoltare Regională, Fondul Social European și Fondul de Coeziune 2014 – 2020, ale Ordonanței de Urgență a Guvernului nr. 40/ 2015 privind gestionarea financiară a fondurilor europene pentru perioada de programare 2014 – 2020, ale Ordonanței Guvernului nr. 30/ 2015 pentru modificarea și completarea unor acte normative din domeniul fondurilor externe nerambursabile, ale Ordonanței Guvernului nr. 43/ 1997 privind regimul drumurilor, cu modificările și completările ulterioare, ale Hotărârilor Consiliului de Dezvoltare Regională nr. 1/ 23.02.2016 și nr. 2/ 02.03.2016 pentru aprobarea listelor de proiecte strategice – Faza 1 și Faza 2, ce vor fi propuse spre finanțare prin POR 2014 – 2020, P.I. 6.1, precum și ale Ordinului nr. 3161/06.12.2016 pentru aprobarea Ghidului Solicitantului – Condiții specifice de accesare a fondurilor în cadrul Apelului de proiecte nr. POR 2016/6/6.1/2 – *Axa prioritară 6. Îmbunătățirea infrastructurii rutiere de importanță regională, Prioritatea de investiție 6.1. Stimularea mobilității regionale prin conectarea nodurilor secundare și terțiare la infrastructura Ten-T, inclusiv a nodurilor multimodale*, cu modificările și completările ulterioare;

În temeiul prevederilor art. 97 din Legea administrației publice locale nr. 215/2001, republicată, cu modificările și completările ulterioare

**HOTĂRĂȘTE:**


**Art. I – Anexa la Hotărârea Consiliului Județean Vâlcea nr. 122 din 08.06.2017 privind aprobarea Acordului de parteneriat pentru realizarea proiectului “Modernizare DJ 678, Limita Județ Olt – Drăgoești - Casa**


**Veche – Drăgioiu – Galicea – Bratia – Cremenari – Bercioiu - Ruda – Bârsești – Barza - Budești (DN7), județul Vâlcea“ se modifică și se înlocuiește cu Anexa care face parte integrantă din prezenta hotărâre.**

**Art. II -** Secretarul Județului Vâlcea, prin Compartimentul Cancelarie, va comunica prezenta hotărâre direcțiilor din cadrul aparatului de specialitate al Consiliului Județean Vâlcea în vederea aducerii la îndeplinire a prevederilor ei, unităților administrativ-teritoriale Drăgoești, Olanu, Galicea și Budești și va asigura publicarea acesteia pe site-ul Consiliului Județean Vâlcea, precum și în Monitorul Oficial al Județului Vâlcea.


*Prezenta hotărâre a fost adoptată cu respectarea prevederilor art. 45 alin. (2) lit. f) coroborate cu cele ale art. 98 din Legea administrației publice locale nr. 215/2001, republicată, cu modificările și completările ulterioare cu un număr de 28 voturi pentru, 0 voturi împotriva și 0 abțineri.*

PREȘEDINTE  
Constantin RĂDULESCU



CONTRASEMNEAZĂ,  
SECRETAR AL JUDEȚULUI,  
cu delegație  
  
Daniela CALIANU

**Râmnicu Vâlcea,  
Nr. 256 din 08.11.2017**

Întocmit: Prenume, nume	Funcția	Semnătura	Data:
Ana-Maria Mușete Lidia Preduca 2 ex.	Consilier Consilier		08.11.2017

Anexa la Hotărârea Consiliului Județean Vâlcea nr. <sup>256</sup> din 08.11.2017

CONSILIUL JUDEȚEAN

VÂLCEA

Nr. 15080/08.11.2017

CONSILIUL LOCAL AL COMUNEI DRĂGOEȘTI Nr. 4885/08.11.2017	CONSILIUL LOCAL AL COMUNEI OLANU Nr. 4954/06.11.2017
CONSILIUL LOCAL AL COMUNEI GALICEA Nr. 6950/07.11.2017	CONSILIUL LOCAL AL COMUNEI BUDEȘTI Nr. 6334/08.11.2017

**Acord de parteneriat**

**pentru realizarea proiectului „Modernizare DJ 678, Limita Județ Olt – Drăgoești - Casa Veche – Drăgioiu – Galicea – Bratia – Cremenari – Bercioiu - Ruda – Bârsești – Barza - Budești (DN7), județul Vâlcea”**

**Art. 1. Părțile**

1. Județul Vâlcea prin Consiliul Județean Vâlcea, cu sediul în municipiul Râmnicu Vâlcea, județul Vâlcea, str. G-ral Praporgescu nr.1, cod poștal 240595, telefon 0250/ 732901, fax 0250/ 735617, cod fiscal 2540929, având calitatea de **Lider de proiect (Partener 1)**

**Cont pentru cerere de plată:**

- 504102 – cont IBAN: RO07TREZ671504102X011578 – „Disponibil al instituțiilor publice din administrația publică locală aferent mecanismului decontării cererilor de plată pentru perioada de programare 2014-2020, conform OUG nr. 40/2015” - **Trezoreria municipiului Râmnicu Vâlcea, Bulevardul Tudor Vladimirescu, municipiul Râmnicu Vâlcea, județul Vâlcea.**

**Conturi pentru cerere de rambursare:**

- 21A480101 – cont IBAN: RO30TREZ67121A480101XXXX – “Fondul European de Dezvoltare Regională (FEDR) – Sume primite în contul plăților efectuate în anul curent”;
- 21A480102 – cont IBAN: RO74TREZ67121A480102XXXX - “Fondul European de Dezvoltare Regională (FEDR) – Sume primite în contul plăților efectuate în anii anteriori”;
- 21A426900 – cont IBAN: RO87TREZ67121A426900XXXX – „Subvenții de la bugetul de stat către bugetele locale necesare susținerii derulării

proiectelor finanțate din fonduri externe nerambursabile (FEN) postaderare, aferente perioadei de programare 2014-2010” - **Trezoreria Municipiului Râmnicu Vâlcea, Bulevardul Tudor Vladimirescu, municipiul Râmnicu Vâlcea, județul Vâlcea**

2. Comuna Drăgoești prin Consiliul Local al Comunei Drăgoești, cu sediul în comuna Drăgoești, județul Vâlcea, cod poștal 247150, codul fiscal 2573861, având calitatea de **Partener 2**

Cont pentru cerere de plată, - cod IBAN: NU ESTE CAZUL

Denumire/adresa Trezoreriei: -

Cont pentru cerere de rambursare , cod IBAN: NU ESTE CAZUL

Denumire/adresa Trezoreriei/Băncii Comerciale: -

3. Comuna Olanu prin Consiliul Local al Comunei Olanu, cu sediul în comuna Olanu, județul Vâlcea, cod poștal 247440, cod fiscal 2573969, având calitatea de **Partener 3**

Cont pentru cerere de plată, - cod IBAN: NU ESTE CAZUL

Denumire/adresa Trezoreriei: -

Cont pentru cerere de rambursare , cod IBAN: NU ESTE CAZUL

Denumire/adresa Trezoreriei/Băncii Comerciale: -

4. Comuna Galicea prin Consiliul Local al Comunei Galicea, cu sediul în comuna Galicea, județul Vâlcea, cod poștal 247205, cod fiscal 2541118, având calitatea de **Partener 4**

Cont pentru cerere de plată, - cod IBAN: NU ESTE CAZUL

Denumire/adresa Trezoreriei: -

Cont pentru cerere de rambursare , cod IBAN: NU ESTE CAZUL

Denumire/adresa Trezoreriei/Băncii Comerciale: -

5. Comuna Budești prin Consiliul Local al Comunei Budești, cu sediul în comuna Budești, județul Vâlcea, cod poștal 247055, cod fiscal 2574085, având calitatea de **Partener 5**

Cont pentru cerere de plată, - cod IBAN: NU ESTE CAZUL

Denumire/adresa Trezoreriei: -

Cont pentru cerere de rambursare , cod IBAN: NU ESTE CAZUL

Denumire/adresa Trezoreriei/Băncii Comerciale: -

au convenit următoarele:

## Art. 2. Obiectul

- (1) Obiectul acestui parteneriat este de a stabili drepturile și obligațiile părților, contribuția fiecărei părți la cofinanțarea cheltuielilor totale precum și responsabilitățile ce le revin în implementarea activităților aferente proiectului: „Modernizare DJ 678, Limita Județ Olt – Drăgoești - Casa Veche – Drăgioiu – Galicea – Bratia – Cremenari – Bercioiu - Ruda – Bârsești – Barza - Budești (DN7), județul Vâlcea”, care este depus în cadrul Programului Operațional Regional 2014-2020, Axa prioritară 6. Îmbunătățirea infrastructurii rutiere de importanță regională, Prioritatea de investiție 6.1. Stimularea mobilității regionale prin conectarea nodurilor secundare și terțiare la infrastructura Ten-T, inclusiv a nodurilor multimodale, apel de proiecte POR 2016/6/6.1/2, precum și pe durata de valabilitate a contractului de finanțare.
- (2) Prezentul acord se constituie anexa la cererea de finanțare.

## Art. 3. Roluri și responsabilități în implementarea proiectului

- (1) Rolurile și responsabilitățile sunt descrise în tabelul de mai jos și corespund prevederilor din Cererea de finanțare:

Organizația	Roluri și responsabilități
Consiliul Județean Vâlcea (Partener 1)	<ul style="list-style-type: none"><li>➤ elaborarea documentației tehnico-economice și întocmirea documentațiilor tehnice pentru avize și acorduri;</li><li>➤ constituirea și instruirea unității de implementare a proiectului (UIP);</li><li>➤ asigurarea vizibilității proiectului;</li><li>➤ pregătirea și realizarea achiziției publice de produse pentru publicitate și informare;</li><li>➤ pregătirea și realizarea achiziției publice a serviciilor de audit;</li><li>➤ pregătirea și realizarea achiziției publice de lucrări;</li><li>➤ pregătirea și realizarea achiziției serviciilor privind dirigenția de șantier;</li><li>➤ pregătirea și realizarea achiziției serviciilor privind asistența din partea proiectantului;</li><li>➤ derularea contractelor pentru execuția lucrărilor de modernizare a infrastructurii rutiere;</li><li>➤ organizarea de șantier;</li><li>➤ realizarea campaniei de promovare și marketing;</li></ul>

Consiliul Local al  
Comunei Drăgoești  
(Partener 2)

- realizarea activității de monitorizare, audit și raportare.
- colaborarea și susținerea derulării proiectului în condițiile precizate în prezentul Acord;
- punerea la dispoziție a suprafețelor de teren necesare pentru realizarea lucrărilor definitive (drumuri laterale, etc) și pentru realizarea lucrărilor provizorii (devieri de poduri, organizare de șantier, etc), cuprinse în Anexa nr. 1 la prezentul Acord de parteneriat;
- asigurarea condițiilor necesare realizării implementării proiectului, și anume:
- depozitarea provizorie a materialelor rezultate din drumul vechi (dacă este cazul),
- permisiunea staționării/ deplasării utilajelor (dacă este cazul),
- asigurarea devierii circulației pe rute ocolitoare, pe durata executării lucrărilor (dacă este cazul);
- furnizarea informațiilor și documentelor necesare pentru buna desfășurare a proiectului (dacă este cazul);
- participarea la întâlnirile de lucru organizate de către liderul de proiect (dacă este cazul);
- susținerea promovării proiectului la nivelul UAT –ului pe care-l reprezintă și administrează, după caz, prin panourile temporare și plăcile permanente amplasate pe teritoriul acestuia, care vor fi realizate în cadrul proiectului, atât în perioada de implementare cât și pe perioada de sustenabilitate a proiectului;
- întreținerea șanțurilor, rigolelor, podetelor, trotuarelor, căilor pietonale sau altele asemenea, pe sectoarele de drum ce traversează localitatea;
- monitorizarea permanentă a respectării recomandărilor de protecție a mediului.

Consiliul Local al  
Comunei Olanu  
(Partener 3)

- colaborarea și susținerea derulării proiectului în condițiile precizate în prezentul Acord;
- punerea la dispoziție a suprafețelor de teren necesare pentru realizarea lucrărilor definitive (drumuri laterale, etc) și pentru realizarea lucrărilor provizorii (devieri de poduri, organizare de șantier, etc), cuprinse în Anexa nr. 2 la prezentul Acord de parteneriat;
- asigurarea condițiilor necesare realizării implementării proiectului, și anume:
- depozitarea provizorie a materialelor rezultate din drumul vechi (dacă este cazul),
- permisiunea staționării/ deplasării utilajelor (dacă este cazul),
- asigurarea devierii circulației pe rute ocolitoare, pe durata executării lucrărilor (dacă este cazul);
- furnizarea informațiilor și documentelor necesare pentru buna desfășurare a proiectului (dacă este cazul);
- participarea la întâlnirile de lucru organizate de către liderul de proiect (dacă este cazul);
- susținerea promovării proiectului la nivelul UAT –ului pe care-l reprezintă și administrează, după caz, prin panourile temporare și plăcile permanente amplasate pe teritoriul acestuia, care vor fi realizate în cadrul proiectului, atât în perioada de implementare cât și pe perioada de sustenabilitate a proiectului;
- întreținerea șanțurilor, rigolelor, podețelor, trotuarelor, căilor pietonale sau altele asemenea, pe sectoarele de drum ce traversează localitatea;  
monitorizarea permanentă a respectării recomandărilor de protecție a mediului.

Consiliul Local al  
Comunei Galicea

- colaborarea și susținerea derulării proiectului în condițiile precizate în

(Partener 4)

prezentul Acord;

- punerea la dispoziție a suprafețelor de teren necesare pentru realizarea lucrărilor definitive (drumuri laterale, etc) și pentru realizarea lucrărilor provizorii (devieri de poduri, organizare de șantier, etc), cuprinse în Anexa nr. 3 la prezentul Acord de parteneriat;
  - asigurarea condițiilor necesare realizării implementării proiectului, și anume:
  - depozitarea provizorie a materialelor rezultate din drumul vechi (dacă este cazul),
  - permisiunea staționării/ deplasării utilajelor (dacă este cazul),
  - asigurarea devierii circulației pe rute ocolitoare, pe durata executării lucrărilor (dacă este cazul);
  - furnizarea informațiilor și documentelor necesare pentru buna desfășurare a proiectului (dacă este cazul);
  - participarea la întâlnirile de lucru organizate de către liderul de proiect (dacă este cazul);
  - susținerea promovării proiectului la nivelul UAT –ului pe care-l reprezintă și administrează, după caz, prin panourile temporare și plăcile permanente amplasate pe teritoriul acestuia, care vor fi realizate în cadrul proiectului, atât în perioada de implementare cât și pe perioada de sustenabilitate a proiectului;
  - întreținerea șanțurilor, rigolelor, podețelor, trotuarelor, căilor pietonale sau altele asemenea, pe sectoarele de drum ce traversează localitatea;
- monitorizarea permanentă a respectării recomandărilor de protecție a mediului.

Consiliul Local al  
Comunei Budești  
(Partener 5)

- colaborarea și susținerea derulării proiectului în condițiile precizate în prezentul Acord;
- punerea la dispoziție a suprafețelor de teren necesare pentru realizarea lucrărilor



definitive (drumuri laterale, etc) și pentru realizarea lucrărilor provizorii (devieri de poduri, organizare de șantier, etc), cuprinse în Anexa nr. 4 la prezentul Acord de parteneriat;

- asigurarea condițiilor necesare realizării implementării proiectului, și anume:
- depozitarea provizorie a materialelor rezultate din drumul vechi (dacă este cazul),
- permisiunea staționării/ deplasării utilajelor (dacă este cazul),
- asigurarea devierii circulației pe rute ocolitoare, pe durata executării lucrărilor (dacă este cazul);
- furnizarea informațiilor și documentelor necesare pentru buna desfășurare a proiectului (dacă este cazul);
- participarea la întâlnirile de lucru organizate de către liderul de proiect (dacă este cazul);
- susținerea promovării proiectului la nivelul UAT –ului pe care-l reprezintă și administrează, după caz, prin panourile temporare și plăcile permanente amplasate pe teritoriul acestuia, care vor fi realizate în cadrul proiectului, atât în perioada de implementare cât și pe perioada de sustenabilitate a proiectului;
- întreținerea șanțurilor, rigolelor, podețelor, trotuarelor, căilor pietonale sau altele asemenea, pe sectoarele de drum ce traversează localitatea;  
monitorizarea permanentă a respectării recomandărilor de protecție a mediului.

## (2) Contribuția la co-finanțarea cheltuielilor totale ale proiectului

Partenerii vor asigura contribuția la co-finanțarea cheltuielilor totale ale proiectului așa cum este precizat în Cererea de finanțare și în prezentul acord.

<b>Organizația</b>	<b>Contribuția (unde este cazul)</b>
Lider de parteneriat (Partener 1)	<p>Valoarea contribuției la total cheltuieli eligibile: <b>2.989.140,60 lei</b> (2% din valoarea eligibilă a proiectului);</p> <p>Valoarea contribuției la total cheltuieli neeligibile: <b>2.497.818,53 lei</b> (1,64% din valoarea totală a proiectului);</p> <p>Valoarea contribuției la valoarea totală a proiectului: <b>5.486.959,13</b> (3,61% din valoarea totală a proiectului).</p>
Partener 2	Nu este cazul
Partener 3	Nu este cazul
Partener 4	Nu este cazul
Partener 5	Nu este cazul

### (3) Plăți

- a) decontările între liderul de parteneriat și parteneri se vor efectua conform prevederilor legale în vigoare privind gestionarea financiară a fondurilor europene pentru perioada de programare 2014-2020.
- b) pentru decontarea cheltuielilor rambursabile fiecare partener va depune la liderul de parteneriat o cerere de rambursare/plata pentru cheltuielile efectuate conform acordului de parteneriat și toate documentele justificative, inclusiv dosarul achizițiilor publice derulate de aceștia
- c) liderul de parteneriat depune cererea de rambursare/plata, iar autoritatea de management virează, după efectuarea verificărilor, valoarea cheltuielilor rambursabile în conturile liderului de parteneriat/partenerilor care le-au efectuat, și în concordanță cu valoarea corespunzătoare activității/activităților proprii din proiect, asumate conform prevederilor art. 3(2) din acordul de parteneriat.
- d) liderul de parteneriat și partenerii - instituții publice își cuprind în bugetul propriu sumele necesare creditelor de angajament și a creditelor bugetare în limita sumei necesare finanțării valorii corespunzătoare activității/activităților proprii din proiect, asumate conform prevederilor acordului de parteneriat, anexă la cererea de finanțare.

#### **Art. 4. Perioada de valabilitate a acordului**

Perioada de valabilitate a acordului este cuprinsă între data semnării prezentului acord de către părți și data închiderii oficiale a POR 2014-2020 sau perioada de durabilitate, oricare dintre acestea intervine ultima.

#### **Art. 5. Drepturile și obligațiile liderului de proiect (Partenerului 1)**

##### **Drepturile liderului de proiect**

- (1) Liderul de proiect parteneriat are dreptul să solicite celorlalți parteneri furnizarea oricăror informații și documente legate de proiect, în scopul elaborării rapoartelor de progres, a cererilor de rambursare/plată, sau a verificării respectării normelor în vigoare privind atribuirea contractelor de achiziție.

##### **Obligațiile liderului de proiect**

- (2) Liderul de parteneriat (Partener 1) va semna Cererea de finanțare și Contractul de finanțare.
- (3) Liderul de parteneriat (Partener 1) va consulta partenerii cu regularitate, îi va informa despre progresul în implementarea proiectului și le va furniza copii ale rapoartelor de progres și financiare.
- (4) Propunerile pentru modificări importante ale proiectului (e.g. activități, parteneri etc.), trebuie să fie convenite cu partenerii înaintea solicitării aprobării de către Autoritatea de management / Organismul intermediar POR.
- (5) Liderul de parteneriat se va asigura de desfășurarea corectă a procedurilor de atribuire a contractelor de achiziție publică, de către ceilalți parteneri, conform normelor în vigoare
- (6) Liderul de parteneriat va înainta OI cererile de rambursare/plată, împreună cu documentele justificative, rapoartele de progres etc., conform prevederilor contractuale și procedurale.
- (7) În cazul în care unul din partenerii 2, 3, 4, 5 nu duce la îndeplinire una sau mai multe din obligațiile care le revin (e.g. implementarea unor activități, asigurarea contribuției la cofinanțarea proiectului, respectarea normelor în vigoare privind procedura de atribuire a contractelor de achiziție publică), liderul de proiect va prelua în totalitate responsabilitatea de a îndeplini aceste obligații. (Această prevedere nu se aplică parteneriatelor între UAT județe în cadrul Axai 6 și între UAT Municipiu și operatorul de transport în cadrul axelor 3 și 4.)
- (8) În cazul unui prejudiciu, liderul de parteneriat răspunde solidar cu partenerul din vina căruia a fost cauzat prejudiciul.

- (9) Pentru neregulile identificate în cadrul proiectului, notificările și titlurile de creanță se emit pe numele liderului de parteneriat/partenerului care a efectuat cheltuielile afectate de nereguli conform legislației în vigoare.
- (10) Partenerii pe numele cărora a fost emis titlul de creanță au obligația restituirii sumelor cuprinse în acestea și asigurarea din resurse proprii a contravalorii acestora.

## **Art. 6. Drepturile și obligațiile Partenerilor 2, 3, 4, 5**

### **Drepturile Partenerilor 2, 3, 4, 5**

- (1) Cheltuielile angajate de Partenerii 2, 3, 4, 5 sunt eligibile în același fel ca și cheltuielile angajate de către liderul de parteneriat corespunzător activității/activităților proprii din proiect. Partenerii au dreptul, prin transfer de către AM, la fondurile obținute din procesul de rambursare/plata pentru cheltuielile angajate de către aceștia, care au fost certificate ca eligibile.
- (2) Partenerii au dreptul să fie consultați cu regularitate de către liderul de proiect, să fie informați despre progresul în implementarea proiectului și să li se furnizeze, de către liderul de parteneriat copii ale rapoartelor de progres și financiare.
- (3) Partenerii au dreptul să fie consultați, de către liderul de parteneriat, în privința propunerilor pentru modificări importante ale proiectului (e.g. activități, parteneri etc.), înaintea solicitării aprobării de către AM / OI POR.

### **Obligațiile Partenerilor 2, 3, 4, 5**

- (4) Partenerii sunt obligați să pună la dispoziția liderului de parteneriat documentațiile de atribuire elaborate în cadrul procedurii de atribuire a contractelor de achiziție publică, spre verificare.
- (5) Partenerii sunt obligați să transmită copii conforme cu originalul după documentațiile complete de atribuire elaborate în cadrul procedurii de atribuire a contractelor de achiziție publică, în scopul elaborării cererilor de rambursare/plată.
- (6) Partenerii sunt obligați să transmită copii conforme cu originalul după documentele justificative, în scopul elaborării cererilor de rambursare/plată
- (7) Partenerii vor înainta liderului de parteneriat cererile de rambursare/plată, împreună cu documentele justificative, dosarele achizițiilor, rapoartele de progres etc., conform activității/activităților proprii din proiect.
- (8) Partenerii sunt obligați să furnizeze orice informații de natură tehnică sau financiară legate de proiect, solicitate de către Autoritatea de Management, Organismul Intermediar, Autoritatea de Plată/Certificare, Autoritatea de Audit, Comisia Europeană sau orice alt organism abilitat să verifice sau să

realizeze auditul asupra modului de implementare a proiectelor cofinanțate din instrumente structurale.

- (9) Partenerii sunt obligați să furnizeze liderului de parteneriat orice informații sau documente privind implementarea proiectului, în scopul elaborării rapoartelor de progres.
- (10) Partenerii sunt obligați să deschidă conturi bancare dedicate proiectului, în conformitate cu prevederile legale în materie în vigoare.
- (11) Partenerii sunt obligați să țină o evidență contabilă distinctă a Proiectului, utilizând conturi analitice dedicate pentru reflectarea tuturor operațiunilor referitoare la implementarea Proiectului, în conformitate cu dispozițiile legale.
- (12) Partenerii sunt obligați să pună la dispoziția auditorului financiar independent și autorizat în condițiile legii toate documentele și/sau informațiile solicitate și să asigure toate condițiile pentru verificarea cheltuielilor de către acesta.
- (13) Să păstreze toate documentele originale, inclusiv documentele contabile, privind activitățile și cheltuielile eligibile în vederea asigurării unei piste de audit adecvate, în conformitate cu regulamentele comunitare și naționale. Toate documentele vor fi păstrate cel puțin 5 (cinci) ani după expirarea perioadei de valabilitate a contractului de finanțare.
- (14) În cazul unui prejudiciu, partenerul din vina căruia a fost cauzat prejudiciul răspunde solidar cu liderul de proiect.
- (15) Pentru neregulile identificate în cadrul proiectului, notificările și titlurile de creanță se emit pe numele liderului de parteneriat/partenerului care a efectuat cheltuielile afectate de nereguli, conform legislației în vigoare.
- (16) Partenerii pe numele cărora a fost emis titlul de creanță au obligația restituirii sumelor cuprinse în acestea și asigurarea din resurse proprii a contravalorii acestora.
- (17) În cazul rezilierii/revocării contractului/ordinului de finanțare, liderul de parteneriat și partenerii răspund în solidar pentru restituirea sumelor acordate pentru proiect.
- (18) Partenerul este ținut de respectarea de către liderul de parteneriat a termenului de restituire menționat în decizia de reziliere a sumelor solicitate de AM.

## **Art. 7. Proprietatea**

- (1) Părțile au obligația să mențină proprietatea imobilului modernizat/ extins și natura activității pentru care s-a acordat finanțare, pe o perioadă de cel puțin 5 ani de la efectuarea plății finale/ dare în exploatare și să asigure exploatarea și întreținerea în această perioadă.

- (2) Înainte de sfârșitul proiectului, părțile/partenerii vor conveni asupra modului de acordare a dreptului de utilizare a echipamentelor, bunurilor etc. achiziționate prin proiect. Copii ale titlurilor de transfer vor fi atașate raportului final.
- (3) Părțile au obligația de a asigura funcționarea tuturor bunurilor, echipamentelor achiziționate din finanțarea nerambursabilă, la locul de desfășurare a proiectului și exclusiv în scopul pentru care au fost achiziționate.






Părțile au obligația să folosească conform scopului destinat și să nu vândă sau să înstrăineze, sub orice formă obiectele / bunurile, fie ele mobile sau imobile finanțate prin POR 2014-2020, pe o perioadă de 5 ani de la de la efectuarea plății finale. De asemenea, părțile au obligația respectării prevederilor contractului de finanțare cu privire la ipotecarea bunurilor în scopul realizării proiectului.

### Art. 8. Dispoziții finale

- (1) Orice modificare a prezentului acord va fi valabilă numai atunci când este convenită de toate părțile.
- (2) Toate posibilele dispute rezultate din prezentul acord sau în legătură cu el, pe care părțile nu le pot soluționa pe cale amiabilă, vor fi soluționate de instanțele competente.
- (3) Părțile sunt de acord că prezentul acord este guvernat de legea română.

Întocmit în șase exemplare, în limba română, câte unul pentru fiecare parte și un original pentru cererea de finanțare.

### Semnături

Lider de proiect (Partener 1)	RĂDULESCU Constantin - Președinte	 Semnătura 08.11.2017 Rm. Vâlcea
Partener 2	MELENTE Gheorghe - Primar	 Semnătura 08.11.2017 Rm. Vâlcea
Partener 3	ANGHEL Gheorghe - Primar	 Semnătura 08.11.2017 Rm. Vâlcea
Partener 4	NAFLIU Ion - Primar	 Semnătura 08.11.2017 Rm. Vâlcea
Partener 5	VLĂDULESCU Ion - Primar	 Semnătura 08.11.2017 Rm. Vâlcea

## ANEXA NR. 1

**la Acordul de parteneriat pentru realizarea proiectului „Modernizare DJ 678, Limita Județ Olt – Drăgoești - Casa Veche – Dragioiu – Galicea – Bratia – Cremenari – Bercioiu - Ruda – Bârsești – Barza - Budești (DN7), județul Vâlcea”**

**Centralizator cu suprafețele de teren ce vor fi puse la dispoziția obiectivului de investiții DJ 678 pentru lucrări definitive și provizorii de comuna Drăgoești**

### 1.Drumuri laterale

Tabel intersecții cu drumurile laterale și poziții kilometrice

Nr. crt.	Poziție km.	Drumuri laterale		Suprafața amenajată drum lateral (inclusiv racordările la DJ 678)	U.A.T./ alți proprietari (după caz)
1.	2 + 397		Partea dreaptă	69.91	U.A.T. DRĂGOEȘTI
2.	2 + 634		Partea dreaptă	111.54	U.A.T. DRĂGOEȘTI
3.	2 + 806	Partea stângă		79.94	U.A.T. DRĂGOEȘTI
4.	3 + 460		Partea dreaptă	82.68	U.A.T. DRĂGOEȘTI
5.	3 + 480	Partea stângă		249.40	U.A.T. DRĂGOEȘTI
6.	3 + 529		Partea dreaptă	72.29	U.A.T. DRĂGOEȘTI
7.	3 + 555		Partea dreaptă	170.49	U.A.T. DRĂGOEȘTI
8.	3 +		Partea	113.97	U.A.T.

	645		dreaptă		DRĂGOEȘTI
9.	3 + 717		Partea dreaptă	161.60	U.A.T. DRĂGOEȘTI
10.	3 + 917	Partea stângă		98.37	U.A.T. DRĂGOEȘTI
11.	4 + 038	Partea stângă		102.26	U.A.T. DRĂGOEȘTI
12.	4 + 111	Partea stângă		98.03	U.A.T. DRĂGOEȘTI
13.	4 + 198	Partea stângă		107.96	U.A.T. DRĂGOEȘTI
14.	4 + 277		Partea dreaptă	130.92	U.A.T. DRĂGOEȘTI
15.	4 + 303	Partea stângă		165.77	U.A.T. DRĂGOEȘTI
16.	4 + 582	Partea stângă		117.10	U.A.T. DRĂGOEȘTI
17.	4 + 789		Partea dreaptă	113.55	U.A.T. DRĂGOEȘTI
18.	4 + 835		Partea dreaptă	134.00	U.A.T. DRĂGOEȘTI
19.	4 + 856	Partea stângă		137.46	U.A.T. DRĂGOEȘTI
20.	5 + 176		Partea dreaptă	77.77	U.A.T. DRĂGOEȘTI
21.	5 + 226		Partea dreaptă	60.41	U.A.T. DRĂGOEȘTI
22.	5 + 305		Partea dreaptă	66.51	U.A.T. DRĂGOEȘTI
23.	5 + 462	Partea stângă		74.06	U.A.T. DRĂGOEȘTI



24.	5 + 467		Partea dreaptă	71.90	U.A.T. DRĂGOEȘTI
25.	5 + 649	Partea stângă		66.46	U.A.T. DRĂGOEȘTI
26.	5 + 650		Partea dreaptă	59.46	U.A.T. DRĂGOEȘTI
27.	5 + 915	Partea stângă		83.53	U.A.T. DRĂGOEȘTI
28.	5 + 929		Partea dreaptă	78.09	U.A.T. DRĂGOEȘTI
29.	6 + 057		Partea dreaptă	95.05	U.A.T. DRĂGOEȘTI
30.	6 + 579	Partea stângă		76.04	U.A.T. DRĂGOEȘTI
31.	6 + 581		Partea dreaptă	73.91	U.A.T. DRĂGOEȘTI
32.	6 + 817	Partea stângă		57.76	U.A.T. DRĂGOEȘTI
33.	6 + 823		Partea dreaptă	139.90	U.A.T. DRĂGOEȘTI
34.	6 + 859	Partea stângă		190.12	U.A.T. DRĂGOEȘTI
35.	6 + 894		Partea dreaptă	82.99	U.A.T. DRĂGOEȘTI
36.	7 + 091		Partea dreaptă	78.98	U.A.T. DRĂGOEȘTI
37.	7 + 111		Partea dreaptă	105.23	U.A.T. DRĂGOEȘTI
38.	7 + 405		Partea dreaptă	62.28	U.A.T. DRĂGOEȘTI
39.	7 + 492	Partea stângă		144.09	U.A.T. DRĂGOEȘTI

40.	7 + 589		Partea dreaptă	128.11	U.A.T. DRĂGOEȘTI
41.	7 + 613	Partea stângă		105.65	U.A.T. DRĂGOEȘTI
42.	7 + 727		Partea dreaptă	54.30	U.A.T. DRĂGOEȘTI
43.	7 + 837	Partea stângă		147.22	U.A.T. DRĂGOEȘTI
44.	7 + 904		Partea dreaptă	80.64	U.A.T. DRĂGOEȘTI
45.	7 + 915	Partea stângă		31.66	U.A.T. DRĂGOEȘTI
46.	8 + 173	Partea stângă		102.89	U.A.T. DRĂGOEȘTI
47.	8 + 218		Partea dreaptă	101.31	U.A.T. DRĂGOEȘTI
48.	8 + 591		Partea dreaptă	85.15	U.A.T. DRĂGOEȘTI
49.	8 + 739	Partea stângă		140.64	U.A.T. DRĂGOEȘTI
50.	8 + 823	Partea stângă		106.10	U.A.T. DRĂGOEȘTI
51.	8 + 824		Partea dreaptă	89.25	U.A.T. DRĂGOEȘTI
52.	9 + 035	Partea stângă		71.22	U.A.T. DRĂGOEȘTI


## 2. Lucrări provizorii propuse

Tabel suprafețe de teren necesare pentru realizarea lucrărilor provizorii

Nr. crt.	Poziție km.	Tip lucrare provizorie	Suprafața de teren amenajată	U.A.T. / alți proprietari (după caz)
1.	3 + 600	Organizare de șantier	500 mp	UAT Drăgoești

Președinte,

Constantin RĂDULESCU



Primar,

Gheorghe MELENTE



## **ANEXA NR. 2**

**la Acordul de parteneriat pentru realizarea proiectului „Modernizare DJ 678, Limita Județ Olt – Drăgoești - Casa Veche – Dragioiu – Galicea – Bratia – Cremenari – Bercioiu - Ruda – Bârsești – Barza - Budești (DN7), județul Vâlcea”**

### **Centralizator cu suprafețele de teren ce vor fi puse la dispoziția obiectivului de investiții DJ 678 pentru lucrări definitive și provizorii de comuna Olanu**

#### **1.Drumuri laterale**

Tabel intersecții cu drumurile laterale și poziții kilometrice

Nr. crt.	Poziție km.	Drumuri laterale		Suprafața amenajată drum lateral (inclusiv racordările la DJ 678)	U.A.T./ alți proprietari (după caz)
1.	9 + 227		Partea dreaptă	104.00	U.A.T. OLANU
2.	10 + 099		Partea dreaptă	107.50	U.A.T. OLANU
3.	10 + 123	Partea stângă		84.77	U.A.T. OLANU
4.	10 + 172		Partea dreaptă	110.24	U.A.T. OLANU
5.	10 + 299	Partea stângă		133.40	U.A.T. OLANU
6.	10 + 473		Partea dreaptă	92.96	U.A.T. OLANU
7.	10 + 576		Partea dreaptă	82.93	U.A.T. OLANU
8.	10 + 831		Partea dreaptă	59.47	U.A.T. OLANU

9.	11 + 107		Partea dreaptă	67.03	U.A.T. OLANU
10.	11 + 323	Partea stângă		113.07	U.A.T. OLANU
11.	11 + 418		Partea dreaptă	146.67	U.A.T. OLANU
12.	11 + 700	Partea stângă		166.88	U.A.T. OLANU
13.	11 + 777		Partea dreaptă	455.51	U.A.T. OLANU
14.	11 + 795	Partea stângă		57.97	U.A.T. OLANU
15.	11 + 864	Partea stângă		85.54	U.A.T. OLANU
16.	11 + 906		Partea dreaptă	98.58	U.A.T. OLANU
17.	11 + 986	Partea stângă		62.61	U.A.T. OLANU
18.	12 + 136	Partea stângă		79.17	U.A.T. OLANU
19.	12 + 232		Partea dreaptă	76.71	U.A.T. OLANU
20.	12 + 524	Partea stângă		56.31	U.A.T. OLANU
21.	12 + 538		Partea dreaptă	78.49	U.A.T. OLANU
22.	12 + 562	Partea stângă		88.08	U.A.T. OLANU
23.	12 + 747		Partea dreaptă	79.01	U.A.T. OLANU
24.	12 + 774		Partea dreaptă	217.43	U.A.T. OLANU


25.	12 + 786	Partea stângă		64.37	U.A.T. OLANU
26.	13 + 449	Partea stângă		143.83	U.A.T. OLANU
27.	13 + 714		Partea dreaptă	140.51	U.A.T. OLANU
28.	13 + 753		Partea dreaptă	61.65	U.A.T. OLANU
29.	13 + 759	Partea stângă		39.47	U.A.T. OLANU
30.	13 + 806	Partea stângă		95.40	U.A.T. OLANU
31.	13 + 881		Partea dreaptă	142.17	U.A.T. OLANU
32.	14 + 207	Partea stângă		54.00	U.A.T. OLANU
33.	14 + 481		Partea dreaptă	77.62	U.A.T. OLANU
34.	14 + 606		Partea dreaptă	83.62	U.A.T. OLANU
35.	14 + 664		Partea dreaptă	98.36	U.A.T. OLANU
36.	14 + 883		Partea dreaptă	125.16	U.A.T. OLANU
37.	15 + 093		Partea dreaptă	103.44	U.A.T. OLANU
38.	15 + 121	Partea stângă		118.64	U.A.T. OLANU

## 2. Lucrări provizorii propuse


Tabel suprafețe de teren necesare pentru realizarea lucrărilor provizorii

Nr. crt.	Poziție km.	Tip lucrare provizorie	Suprafețe de teren amenajate	U.A.T./ alți proprietari (după caz)
1.	12 + 532	Pod provizoriu și rampe de acces la el pe durata execuției	S total = 660 mp (suprafață aflată în întregime în UAT Olanu)	U.A.T. OLANU
2.	14 + 499	Pod provizoriu și rampe de acces la el pe durata execuției	S total = 350 mp (suprafață aflată în întregime în UAT Olanu)	U.A.T. OLANU
3.	12 + 780	Organizare de șantier	500 mp	U.A.T. OLANU

Președinte,  
Constantin RĂDULESCU



Primar,  
Gheorghe ANGHEL



### ANEXA NR. 3

**la Acordul de parteneriat pentru realizarea proiectului „Modernizare DJ 678, Limita Județ Olt – Drăgoești - Casa Veche – Dragioiu – Galicea – Bratia – Cremenari – Bercioiu - Ruda – Bârsești – Barza - Budești (DN7), județul Vâlcea”**

**Centralizator cu suprafețele de teren ce vor fi puse la dispoziția obiectivului de investiții DJ 678 pentru lucrări definitive și provizorii de comuna Galicea**

#### 1.Drumuri laterale

Tabel intersecții cu drumurile laterale și poziții kilometrice

Nr. crt.	Poziție km.	Drumuri laterale		Suprafața amenajată drum lateral (inclusiv racordările la DJ 678)	U.A.T. / alți proprietari (după caz)
1.	15 + 282	Partea stângă		81.91	U.A.T. GALICEA
2.	15 + 335		Partea dreaptă	41.76	U.A.T. GALICEA
3.	15 + 461	Partea stângă		162.80	U.A.T. GALICEA
4.	15 + 570	Partea stângă		96.37	U.A.T. GALICEA
5.	15 + 658	Partea stângă		88.75	U.A.T. GALICEA
6.	16 + 083	Partea stângă		92.14	U.A.T. GALICEA
7.	16 + 088		Partea dreaptă	125.30	U.A.T. GALICEA



8.	16 + 348	Partea stângă		118.74	U.A.T. GALICEA
9.	16 + 380	Partea stângă		136.11	U.A.T. GALICEA
10.	16 + 414		Partea dreaptă	133.57	U.A.T. GALICEA
11.	16 + 767	Partea stângă		98.80	U.A.T. GALICEA
12.	17 + 058	Partea stângă		48.74	U.A.T. GALICEA
13.	17 + 408		Partea dreaptă	87.48	U.A.T. GALICEA
14.	17 + 523	Partea stângă		72.29	U.A.T. GALICEA
15.	17 + 751		Partea dreaptă	84.13	U.A.T. GALICEA
16.	17 + 906	Partea stângă		81.24	U.A.T. GALICEA
17.	18 + 379	Partea stângă		77.36	U.A.T. GALICEA
18.	18 + 468		Partea dreaptă	51.44	U.A.T. GALICEA
19.	18 + 657		Partea dreaptă	222.30	U.A.T. GALICEA
20.	18 + 905	Partea stângă		96.17	U.A.T. GALICEA
21.	19 + 064		Partea dreaptă	121.66	U.A.T. GALICEA
22.	19 + 100	Partea stângă		177.53	U.A.T. GALICEA
23.	19 + 220	Partea stângă		68.56	U.A.T. GALICEA

24.	19 + 351	Partea stângă		74.17	U.A.T. GALICEA
25.	19 + 653		Partea dreaptă	103.10	U.A.T. GALICEA
26.	19 + 806		Partea dreaptă	101.51	U.A.T. GALICEA
27.	19 + 807	Partea stângă		80.59	U.A.T. GALICEA
28.	19 + 945		Partea dreaptă	75.39	U.A.T. GALICEA
29.	19 + 946	Partea stângă		80.30	U.A.T. GALICEA
30.	20 + 077		Partea dreaptă	72.18	U.A.T. GALICEA
31.	21 + 136		Partea dreaptă	58.12	U.A.T. GALICEA
32.	22 + 210		Partea dreaptă	87.02	U.A.T. GALICEA
33.	22 + 406	Partea stângă		107.19	U.A.T. GALICEA
34.	22 + 640		Partea dreaptă	69.49	U.A.T. GALICEA
35.	22 + 789	Partea stângă		147.66	U.A.T. GALICEA
36.	22 + 812		Partea dreaptă	93.12	U.A.T. GALICEA
37.	23 + 104	Partea stângă		88.16	U.A.T. GALICEA
38.	23 + 623	Partea stângă		67.85	U.A.T. GALICEA
39.	23 + 870		Partea dreaptă	198.08	U.A.T. GALICEA

40.	23 + 925	Partea stângă		60.85	U.A.T. GALICEA
41.	24 + 284		Partea dreaptă	70.36	U.A.T. GALICEA
42.	24 + 610	Partea stângă		79.19	U.A.T. GALICEA
43.	25 + 219	Partea stângă		90.26	U.A.T. GALICEA
44.	25 + 423		Partea dreaptă	105.20	U.A.T. GALICEA
45.	25 + 555		Partea dreaptă	94.26	U.A.T. GALICEA
46.	25 + 842		Partea dreaptă	271.93	U.A.T. GALICEA
47.	25 + 974		Partea dreaptă	97.45	U.A.T. GALICEA
48.	26 + 121	Partea stângă		88.53	U.A.T. GALICEA
49.	26 + 226	Partea stângă		79.84	U.A.T. GALICEA
50.	26 + 755		Partea dreaptă	52.69	U.A.T. GALICEA
51.	26 + 948		Partea dreaptă	78.15	U.A.T. GALICEA
52.	26 + 968	Partea stângă		325.67	U.A.T. GALICEA
53.	27 + 184		Partea dreaptă	75.05	U.A.T. GALICEA
54.	27 + 391	Partea stângă		106.43	U.A.T. GALICEA
55.	27 + 400		Partea dreaptă	80.79	U.A.T. GALICEA

56.	27 + 784	Partea stângă		81.36	U.A.T. GALICEA
57.	28 + 111	Partea stângă		86.63	U.A.T. GALICEA
58.	28 + 210		Partea dreaptă	82.20	U.A.T. GALICEA
59.	28 + 340		Partea dreaptă	96.14	U.A.T. GALICEA
60.	28 + 344	Partea stângă		96.88	U.A.T. GALICEA

## **2. Lucrări provizorii propuse**

Tabel suprafețe de teren necesare pentru realizarea lucrărilor provizorii

Nr. crt.	Poziție km.	Tip lucrare provizorie	Suprafețe de teren amenajate	U.A.T./ alți proprietari (după caz)
1.	19 + 262	Pod provizoriu și rampe de acces la el pe durata execuției	S total = 290 mp formată din:	U.A.T. Galicea 1 / Vlăscianu Florian / nr. cad. 35890 / nr. cad. 35888
			S1 = 100 mp în proprietatea Vlăscianu Florian	
			S2 = 85 mp în proprietatea UAT Galicea 1	
			S3 = 65 mp în proprietatea nr. cadastral 35890	
			S4 = 40mp in proprietatea nr. cadastral 35888	
2.	21 + 045	Pod provizoriu și	S total = 250 mp formată din:	U.A.T. GALICEA 2 / Tomescu

		rampe de acces la el pe durata execuției	S1 = 80 mp în proprietatea Tomescu Bucur	Bucur / Andronie Cristian
			S2 = 100 mp în proprietatea UAT Galicea 2	
			S3 = 70 mp în proprietatea Andronie Cristian	
3.	24 + 590	Pod provizoriu și rampe de acces la el pe durata execuției	S total = 265 mp (suprafață aflată în întregime în UAT Galicea 2)	U.A.T. GALICEA 2
4.	26 + 408	Pod provizoriu și rampe de acces la el pe durata execuției	S total = 660 mp (suprafață aflată în întregime în UAT Galicea 2 - Ocolul Silvic Stoichieni)	U.A.T. GALICEA 2
5.	19 + 100	Organizare de șantier	500 mp	U.A.T. GALICEA

Președinte,

Constantin RĂDULESCU



Primar,

Ion NAFLIU



## ANEXA NR. 4

**la Acordul de parteneriat pentru realizarea proiectului „Modernizare DJ 678, Limita Județ Olt – Drăgoești - Casa Veche – Dragioiu – Galicea – Bratia – Cremenari – Bercioiu - Ruda – Bârsești – Barza - Budești (DN7), județul Vâlcea”**

**Centralizator cu suprafețele de teren ce vor fi puse la dispoziția obiectivului de investiții DJ 678 pentru lucrări definitive și provizorii de comuna Budești**

### 1.Drumuri laterale

Tabel intersecții cu drumurile laterale și poziții kilometrice

Nr. crt.	Poziție km.	Drumuri laterale		Suprafața amenajată drum lateral (inclusiv racordările la DJ 678)	U.A.T. / alți proprietari (după caz)
1.	28 + 523		Partea dreaptă	99.47	U.A.T. BUDEȘTI
2.	29 + 253		Partea dreaptă	70.90	U.A.T. BUDEȘTI
3.	29 + 280	Partea stângă		127.34	U.A.T. BUDEȘTI
4.	29 + 342		Partea dreaptă	89.85	U.A.T. BUDEȘTI
5.	29 + 507		Partea dreaptă	228.78	U.A.T. BUDEȘTI
6.	29 + 553	Partea stângă		94.85	U.A.T. BUDEȘTI
7.	29 + 854	Partea stângă		118.71	U.A.T. BUDEȘTI
8.	30 +	Partea		42.05	U.A.T.

	347	stângă			BUDEȘTI
9.	30 + 360	Partea stângă		69.73	U.A.T. BUDEȘTI
10.	30 + 897	Partea stângă		93.81	U.A.T. BUDEȘTI
11.	31 + 207		Partea dreaptă	67.75	U.A.T. BUDEȘTI
12.	31 + 380	Partea stângă		64.93	U.A.T. BUDEȘTI
13.	31 + 467		Partea dreaptă	127.76	U.A.T. BUDEȘTI
14.	31 + 750	Partea stângă		84.10	U.A.T. BUDEȘTI
15.	31 + 754		Partea dreaptă	76.11	U.A.T. BUDEȘTI
16.	31 + 868	Partea stângă		93.39	U.A.T. BUDEȘTI
17.	32 + 022	Partea stângă		71.08	U.A.T. BUDEȘTI
18.	32 + 124		Partea dreaptă	96.35	U.A.T. BUDEȘTI
19.	32 +153	Partea stângă		86.47	U.A.T. BUDEȘTI
20.	32 + 166		Partea dreaptă	98.73	U.A.T. BUDEȘTI
21.	32 + 540		Partea dreaptă	63.98	U.A.T. BUDEȘTI
22.	32 + 670	Partea stângă		155.69	U.A.T. BUDEȘTI
23.	32 + 785		Partea dreaptă	65.39	U.A.T. BUDEȘTI

24.	32 + 970		Partea dreaptă	120.00	U.A.T. BUDEȘTI
25.	33 + 130	Partea stângă		77.01	U.A.T. BUDEȘTI
26.	33 + 148	Partea stângă		84.16	U.A.T. BUDEȘTI
27.	33 + 682		Partea dreaptă	63.97	U.A.T. BUDEȘTI
28.	33 + 730		Partea dreaptă	64.17	U.A.T. BUDEȘTI
29.	33 + 789	Partea stângă		85.17	U.A.T. BUDEȘTI
30.	33 + 912		Partea dreaptă	62.83	U.A.T. BUDEȘTI
31.	33 + 941		Partea dreaptă	70.55	U.A.T. BUDEȘTI
32.	34 + 172		Partea dreaptă	102.54	U.A.T. BUDEȘTI
33.	34 + 269		Partea dreaptă	95.31	U.A.T. BUDEȘTI
34.	34 + 355		Partea dreaptă	67.37	U.A.T. BUDEȘTI
35.	34 + 404	Partea stângă		57.29	U.A.T. BUDEȘTI
36.	34 + 444	Partea stângă		59.54	U.A.T. BUDEȘTI
37.	34 + 800		Partea dreaptă	137.44	U.A.T. BUDEȘTI
38.	34 + 893		Partea dreaptă	187.72	U.A.T. BUDEȘTI
39.	34 + 917	Partea stângă		99.98	U.A.T. BUDEȘTI



40.	35 + 114		Partea dreaptă	156.89	U.A.T. BUDEȘTI
41.	35 + 193		Partea dreaptă	42.35	U.A.T. BUDEȘTI
42.	35 + 208	Partea stângă		35.88	U.A.T. BUDEȘTI
43.	35 + 280	Partea stângă		48.91	U.A.T. BUDEȘTI
44.	35 + 300	Partea stângă		58.72	U.A.T. BUDEȘTI
45.	35 + 332		Partea dreaptă	65.65	U.A.T. BUDEȘTI
46.	35 + 536		Partea dreaptă	112.22	U.A.T. BUDEȘTI
47.	35 + 682		Partea dreaptă	94.00	U.A.T. BUDEȘTI
48.	35 + 940	Partea stângă		85.44	U.A.T. BUDEȘTI
49.	36 + 009		Partea dreaptă	92.24	U.A.T. BUDEȘTI
50.	36 + 111	Partea stângă		98.55	U.A.T. BUDEȘTI
51.	36 + 155		Partea dreaptă	73.88	U.A.T. BUDEȘTI
52.	36 + 226		Partea dreaptă	61.16	U.A.T. BUDEȘTI
53.	36 + 400		Partea dreaptă	109.83	U.A.T. BUDEȘTI
54.	36 + 585	Partea stângă		84.16	U.A.T. BUDEȘTI
55.	36 + 652		Partea dreaptă	80.34	U.A.T. BUDEȘTI

56.	36 + 767		Partea dreaptă	72.68	U.A.T. BUDEȘTI
57.	36 + 809		Partea dreaptă	54.45	U.A.T. BUDEȘTI
58.	36 + 816	Partea stângă		82.13	U.A.T. BUDEȘTI
59.	36 + 945	Partea stângă		75.72	U.A.T. BUDEȘTI
60.	36 + 948		Partea dreaptă	83.28	U.A.T. BUDEȘTI
61.	37 + 020	Partea stângă		139.00	U.A.T. BUDEȘTI
62.	37 + 044		Partea dreaptă	109.91	U.A.T. BUDEȘTI
63.	37 + 054	Partea stângă		160.81	U.A.T. BUDEȘTI
64.	37 + 203		Partea dreaptă	105.51	U.A.T. BUDEȘTI
65.	37 + 266	Partea stângă		68.50	U.A.T. BUDEȘTI
66.	37 + 382		Partea dreaptă	96.29	U.A.T. BUDEȘTI
67.	37 + 560	Partea stângă		275.75	U.A.T. BUDEȘTI
68.	37 + 610	Partea stângă		81.17	U.A.T. BUDEȘTI
69.	37 + 620		Partea dreaptă	77.62	U.A.T. BUDEȘTI
70.	38 + 611	Partea stângă		56.64	U.A.T. BUDEȘTI
71.	38 + 687		Partea dreaptă	86.06	U.A.T. BUDEȘTI

72.	38 + 882		Partea dreaptă	88.82	U.A.T. BUDEȘTI
73.	39 + 200	Partea stângă		552.37	U.A.T. BUDEȘTI
74.	39 + 343		Partea dreaptă	110.77	U.A.T. BUDEȘTI
75.	39 + 480		Partea dreaptă	159.01	U.A.T. BUDEȘTI
76.	39 + 500		Partea dreaptă	139.49	U.A.T. BUDEȘTI
77.	39 + 637		Partea dreaptă	70.29	U.A.T. BUDEȘTI
78.	39 + 850	Partea stângă		277.50	U.A.T. BUDEȘTI
79.	39 + 905	Partea stângă		216.24	U.A.T. BUDEȘTI
80.	39 + 920		Partea dreaptă	102.00	U.A.T. BUDEȘTI
81.	39 + 943		Partea dreaptă	112.61	U.A.T. BUDEȘTI
82.	40 + 005		Partea dreaptă	58.16	U.A.T. BUDEȘTI
83.	40 + 069		Partea dreaptă	64.66	U.A.T. BUDEȘTI
84.	40 + 190		Partea dreaptă	68.21	U.A.T. BUDEȘTI
85.	40 + 195	Partea stângă		78.71	U.A.T. BUDEȘTI
86.	40 + 203		Partea dreaptă	62.29	U.A.T. BUDEȘTI
87.	40 + 388	Partea stângă		216.53	U.A.T. BUDEȘTI

88.	40 + 465	Partea stângă		111.70	U.A.T. BUDEȘTI
89.	40 + 592	Partea stângă		80.07	U.A.T. BUDEȘTI


## 2. Lucrări provizorii propuse

Tabel suprafețe de teren necesare pentru realizarea lucrărilor provizorii

Nr. crt.	Poziție km.	Tip lucrare provizorie	Suprafețe de teren amenajate	U.A.T./ alți proprietari (după caz)
1.	32 + 778	Pod provizoriu și rampe de acces la el pe durata execuției	S total = 200 mp (suprafață aflată în întregime în UAT Budești)	U.A.T. BUDEȘTI
2.	33 + 132	Pod provizoriu și rampe de acces la el pe durata execuției	S total = 300 mp (suprafață aflată în întregime în UAT Budești)	U.A.T. BUDEȘTI
3.	33 + 729	Pod provizoriu și rampe de acces la el pe durata execuției	S total = 150 mp (suprafață aflată în întregime în UAT Budești)	U.A.T. BUDEȘTI
4.	36 + 042	Pod provizoriu și rampe de acces la el pe durata execuției	S total = 215 mp formată din: S1 = 55 mp în proprietatea Ganta Ioan și Talaba Vasile S2 = 100 mp în proprietatea UAT Budești	U.A.T. BUDEȘTI / Ganta Ioan și Talaba Vasile / nr. cad. 2256

			S3 = 60 mp în proprietatea nr. cadastral 2256	
5.	37 + 027	Pod provizoriu și rampe de acces la el pe durata execuției	S total = 280mp (suprafață aflată în întregime în UAT Budești)	U.A.T. BUDEȘTI
6.	37 + 593	Pod provizoriu și rampe de acces la el pe durata execuției	S total = 280 mp (suprafață aflată în întregime în UAT Budești)	U.A.T. BUDEȘTI
7.	35 + 180	Organizare de șantier	500 mp	U.A.T. BUDEȘTI

Președinte,  
Constantin RĂDULESCU



Primar,  
don VLAZ RĂDULESCU

