

**ROMÂNIA**  
**CONSILIUL JUDEȚEAN VÂLCEA**

**HOTĂRÂRE**

**privind aprobarea declanșării procedurii de expropriere a imobilelor – terenuri proprietate privată - situate pe amplasamentul lucrărilor de utilitate publică de interes județean ”Modernizare DJ 678, Limită Județul Olt – Drăgoești – Casa Veche – Drăgioiu – Galicea – Brătia – Cremenari – Bercioiu – Ruda – Bârsești – Barza – Budești (DN7), județul Vâlcea,,**

Consiliul Județean Vâlcea, întrunit în ședința ordinară din data de 30 iunie 2017, la care participă un număr de 32 consilieri județeni, din totalul de 33 consilieri județeni în funcție;

Având în vedere Expunerea de motive a Președintelui Consiliului Județean Vâlcea, înregistrată sub nr.8288 din 22 iunie 2017;

Luând în considerare Raportul de specialitate al Direcției Tehnice, înregistrat sub nr.8289 din 22 iunie 2017, precum și avizele comisiilor de specialitate;

În conformitate cu prevederile art.45 alin.(3), art.91 alin.(1) lit.”f” și art.98 din Legea administrației publice locale nr.215/2001, republicată, cu modificările și completările ulterioare, coroborate cu cele ale art.2 alin.(1) lit.”a,, și art.5 alin.(1) din Legea nr.255/2010, privind exproprierea pentru cauză de utilitate publică, necesară realizării unor obiective de interes național, județean și local, cu modificările și completările ulterioare și cele ale art.4 alin.(1), alin.(2) și următoarele din Anexa la Normele metodologice de aplicare a Legii nr.255/2010, aprobate prin Hotărârea Guvernului nr.53/2011, cu modificările și completările ulterioare;

În temeiul art.97 din Legea administrației publice locale nr.215/2001, republicată, cu modificările și completările ulterioare,

**HOTĂRĂȘTE**

**Art.1** Se aprobă amplasamentul obiectivului de investiții ”Modernizare DJ 678, Limită Județul Olt – Drăgoești – Casa Veche – Drăgioiu – Galicea – Brătia – Cremenari – Bercioiu – Ruda – Bârsești – Barza – Budești (DN7), județul Vâlcea,, potrivit anexelor nr.1.1, nr.1.2, nr.1.3, nr.1.4, nr.1.5 și nr.1.6.

**Art.2** Se aprobă declanșarea procedurii de expropriere a imobilelor – terenuri proprietate privată – cuprinse în coridorul de expropriere pentru obiectivul de investiții *"Modernizare DJ 678, Limită Județul Olt – Drăgoești – Casa Veche – Drăgioiu – Galicea – Brătia – Cremenari – Bercioiu – Ruda – Bârsești – Barza – Budești (DN7), județul Vâlcea,,* conform anexelor nr.2.1, nr.2.2, nr.2.3, nr.2.4 și nr.2.5.

**Art.3 (1)** Se aprobă lista proprietarilor și a altor titulari de drepturi reale ale căror imobile - terenuri proprietate privată – sunt afectate de coridorul de expropriere, a sumelor individuale, aferente despăgubirilor, precum și a Raportului de evaluare imobiliară nr.1705291 din 29 mai 2017, înregistrat la Consiliul Județean Vâlcea sub nr.8131 din 20 iunie 2017, întocmit de expertul evaluator, Iulian – Cosmin Andronoiu, prevăzute în anexa nr.3.

**(2)** Despăgubirile individuale privind exproprierea imobilelor - terenuri proprietate privată – se suportă din surse proprii ale bugetului Județului Vâlcea și sumele aferente acestora se vor vira în termen de 30 de zile de la data adoptării prezentei hotărâri, într-un cont deschis pe numele expropriatorului – Județul Vâlcea – la dispoziția proprietarilor din lista menționată la alin.(1).

**Art.4** Se împuternicește Președintele Consiliului Județean Vâlcea să desemneze membrii comisiei pentru verificarea dreptului de proprietate și a constatării acceptării, după caz, neacceptării cuantumului despăgubirilor de către proprietarii, prevăzuți la art.3 alin.(1), prin dispoziție și să semneze dispozițiile de expropriere.

**Art.5** Se aprobă, după efectuarea procedurii de expropriere, înscrierea în Cartea Funciară, pentru Județul Vâlcea, a terenurilor cuprinse în coridorul de expropriere pentru obiectivul de investiții *"Modernizare DJ 678, Limită Județul Olt – Drăgoești – Casa Veche – Drăgioiu – Galicea – Brătia – Cremenari – Bercioiu – Ruda – Bârsești – Barza – Budești (DN7), județul Vâlcea.*

**Art.6** Anexele nr.1.1, nr.1.2, nr.1.3, nr.1.4, nr.1.5, nr.1.6., nr.2.1, nr.2.2, nr.2.3, nr.2.4, nr.2.5. și nr.3 fac parte integrantă din prezenta hotărâre.

**Art.7** Secretarul Județului Vâlcea, prin Compartimentul Cancelarie, va comunica prezenta hotărâre, structurilor funcționale din cadrul aparatului de specialitate, în vederea aducerii la îndeplinire a prevederilor ei, va asigura afișarea actului administrativ la sediul Consiliului Județean Vâlcea și publicarea acestuia pe site-ul Consiliului Județean Vâlcea și în Monitorul Oficial al Județului Vâlcea.

*Prezenta hotărâre a fost adoptată cu respectarea prevederilor art.45 alin.(3) coroborate cu cele ale art.98 din Legea administrației publice locale, nr.215/2001, republicată, cu modificările și completările ulterioare, cu un număr de 32 voturi pentru, 0 voturi împotriva și 0 abțineri.*



**Constantin RADULESCU**

**CONTRASEMNEAZĂ  
SECRETAR AL JUDEȚULUI,**

*Daniela CALIANU*  
**Daniela CALIANU**

**Râmnicu Vâlcea,  
Nr.133 din 30 iunie 2017**

Prenume, Nume	Funcția	Semnătură	Data
Întocmit: 4 ex. Emilia Dima	Sef Serviciu Juridic, Contencios Coordonare		30 iunie 2017

PLAN DE INCADRARE IN ZONA  
COM. BUDESTI

RM. VALCEA



OFICIUL DE CADASTRU ȘI PUBLICITATEA  
IMOBILIARĂ - VÂLCEA  
BENEDICTE BOGDAN VASILE  
CONSILIER IA  
07.10.2015

NICOLAE BALCESCU

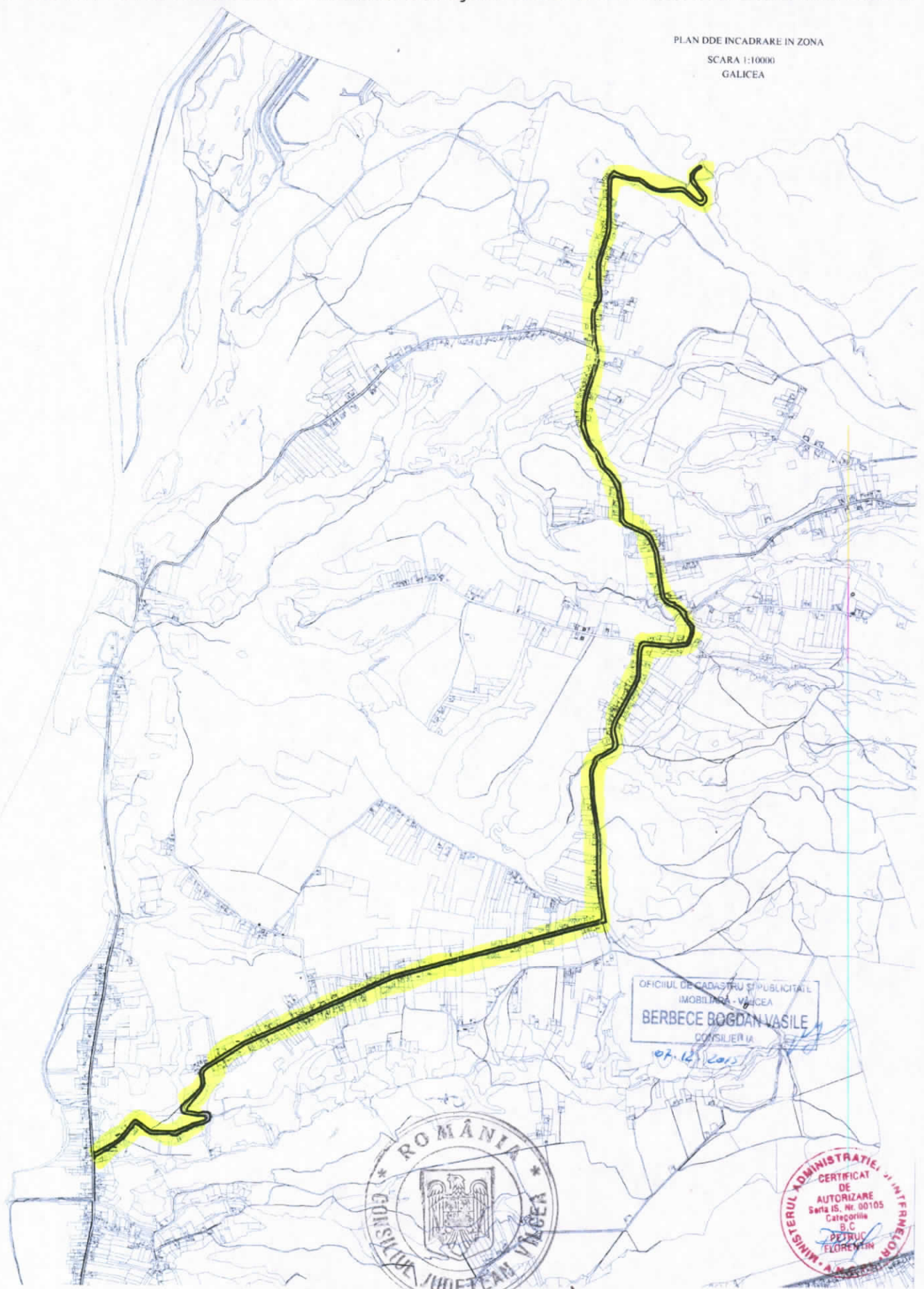


PREȘEDINTE,

Constantin RĂDULESCU



PLAN DE INCADRARE IN ZONA  
SCARA 1:10000  
GALICEA



OFICIUL DE CADASTRU ȘI PUBLICITATEA IMOBILITĂȚII - VÂLCEA  
**BERBECE BOGDAN VASILE**  
CONSILIER IA  
*07.12.2017*



PREȘEDINTE,

Constantin RĂDULESCU

PLAN DDE INCADRARE IN ZONA  
SCARA 1:10000  
GALICEA

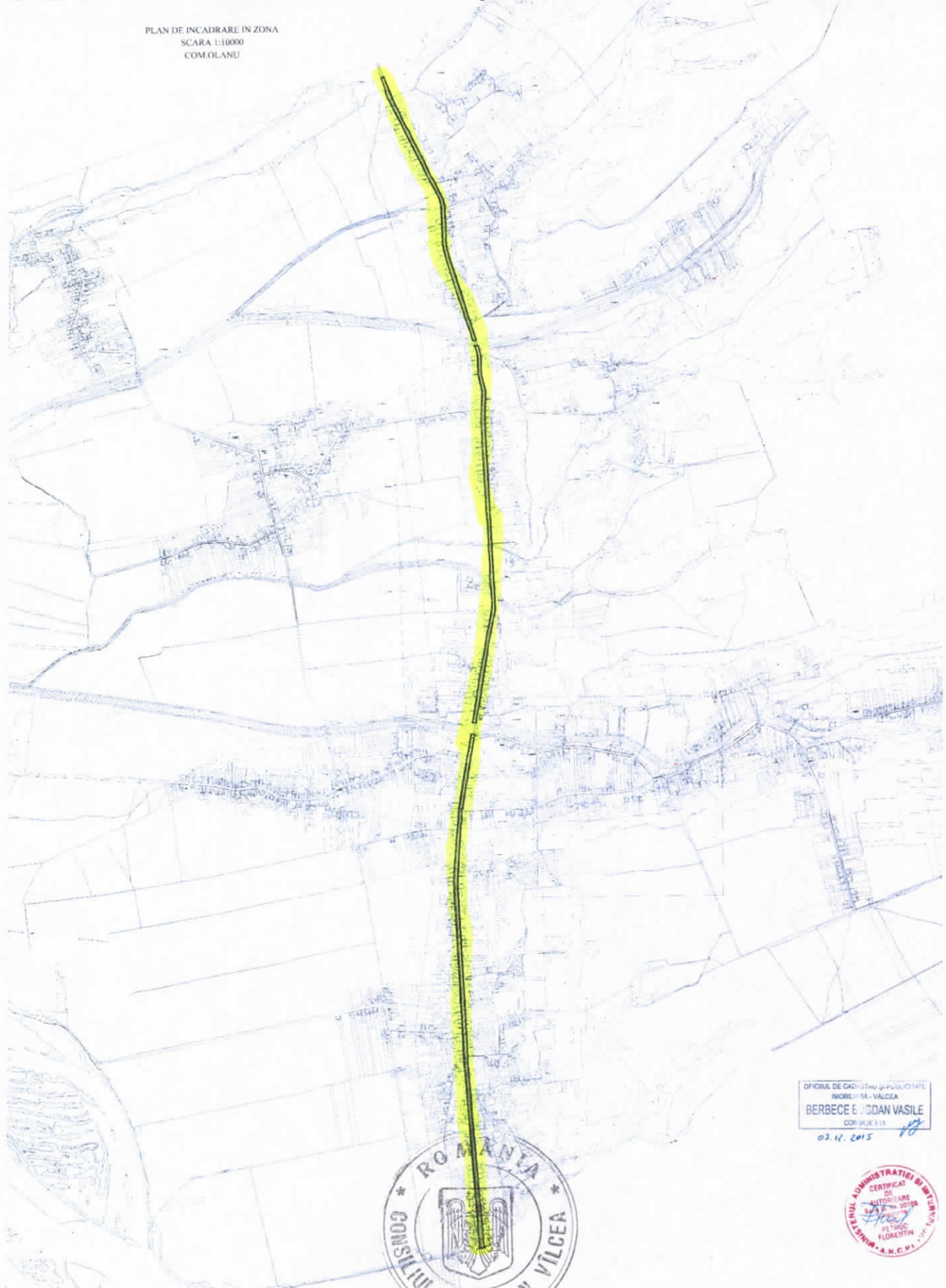


PREȘEDINTE,

Constantin RĂDULESCU



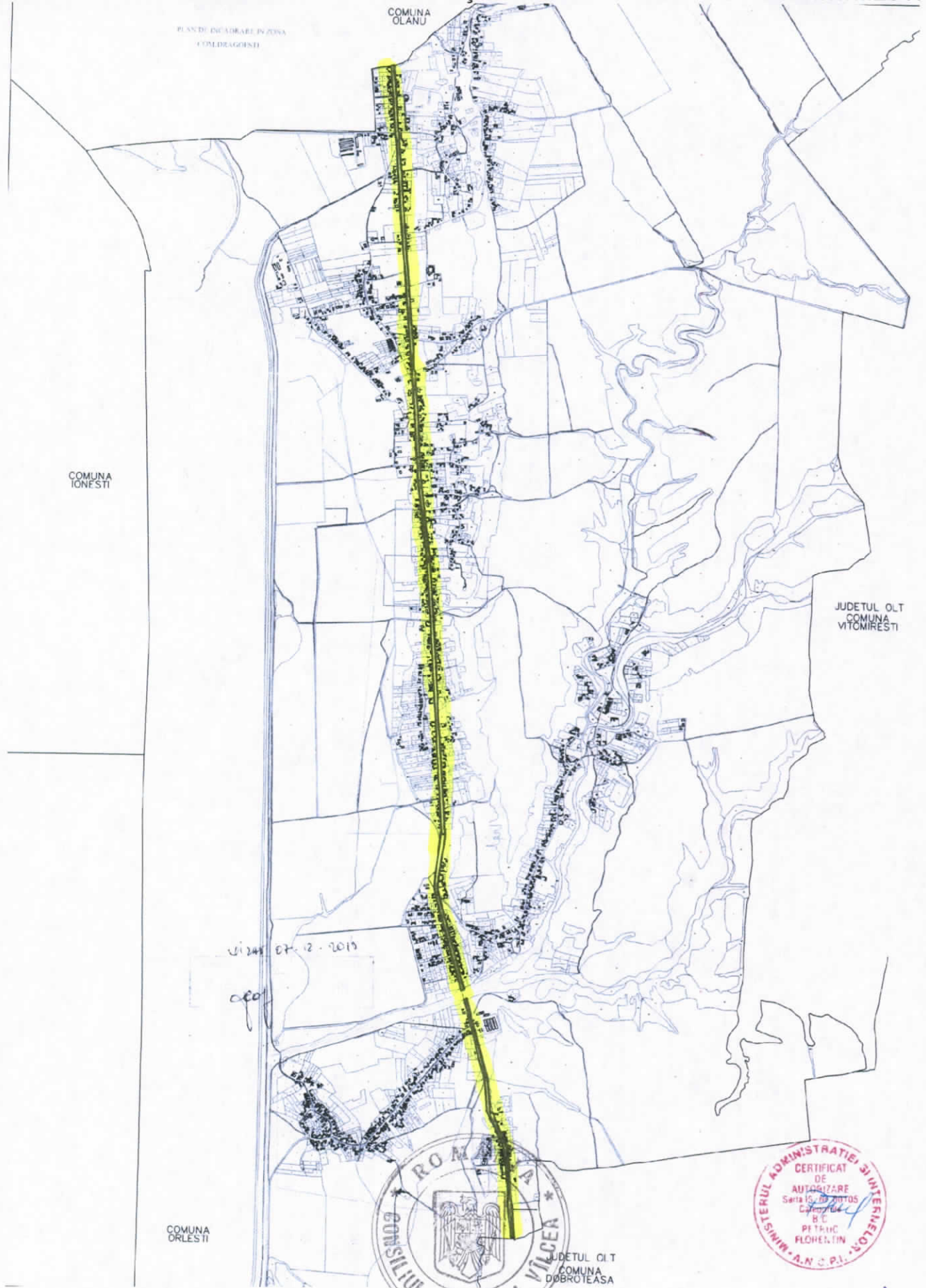
PLAN DE INCADRARE IN ZONA  
SCARA 1:10000  
COMOLANU



OFICIUL DE CADASTRU și PUBLICITATE  
IMOBILIARA - VALCEA  
BERBEC E. ȘTEFAN VASILE  
COORDONATOR  
03.12.2015



PREȘEDINTE,  
Constantin RĂDULESCU



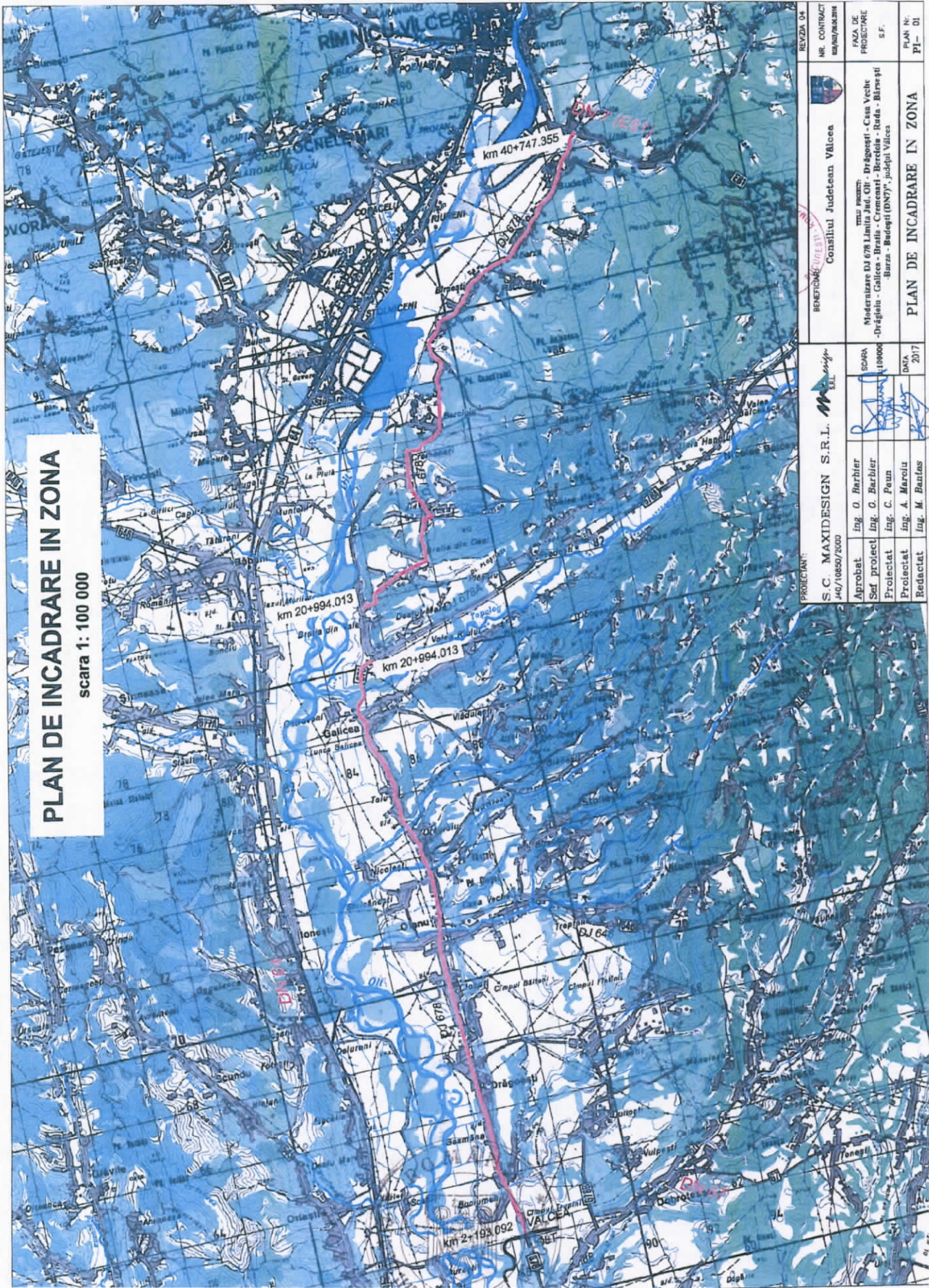
PREȘEDINTE,

Constantin RĂDULESCU

*[Handwritten signature]*

*[Handwritten signature]*





**PLAN DE INCADRARE IN ZONA**  
scara 1: 100 000

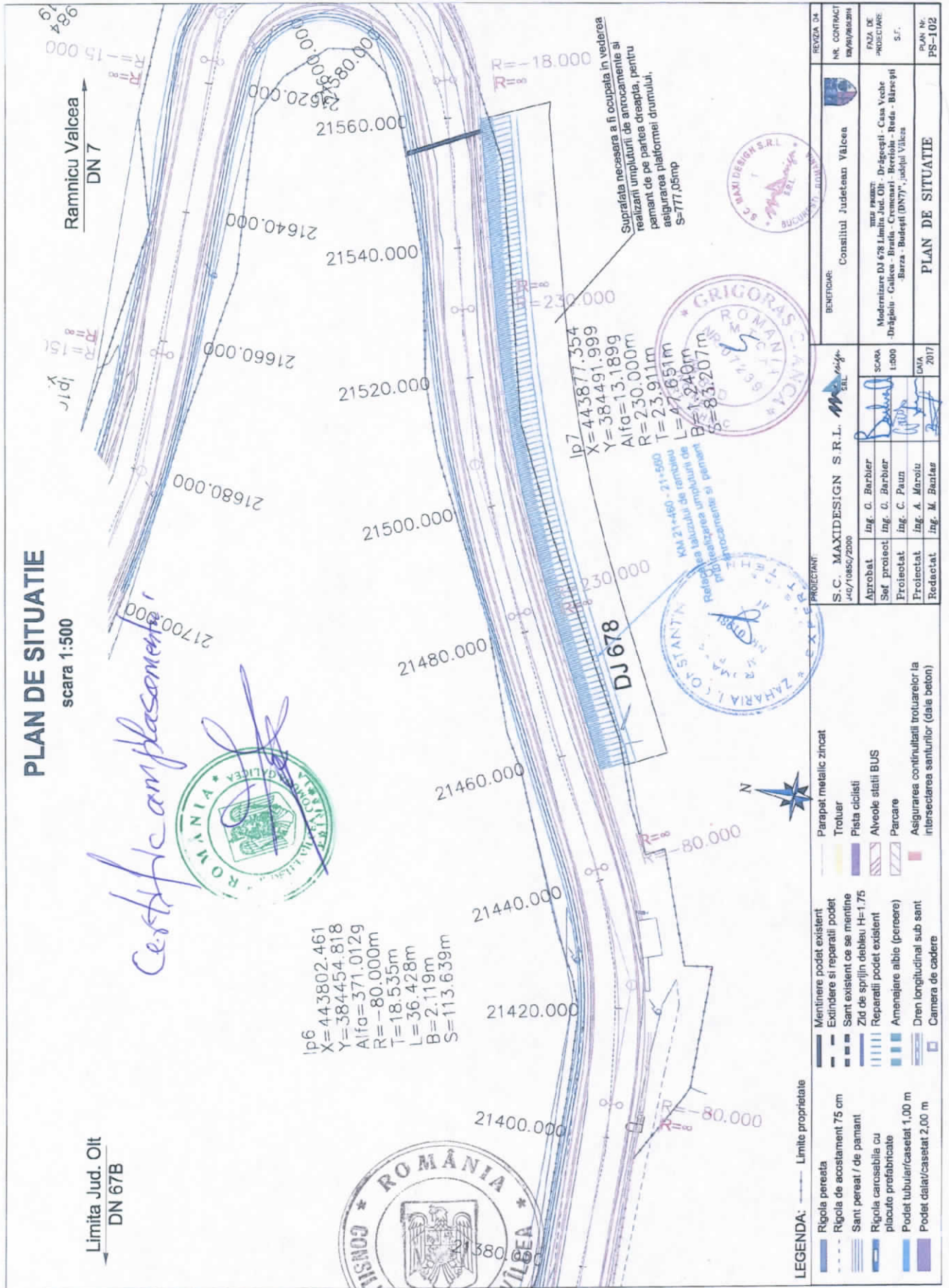
BENEFICIAR: Consiliul Județean Vâlcea NR. CONTRACT: [blank]		REVIZA 04
S.C. MAXIDESIGN S.R.L. 140/10809/2000		NR. CONTRACT: [blank]
Aprobat: Ing. O. Barbier	SCARA: 1:100000	FAZA DE PROIECTARE: S.F.
Sef proiect: Ing. C. Barbier	[Signature]	PLAN NR.: [blank]
Proiectat: Ing. C. Feun	DATA: 2017	PT. - DI: [blank]
Proiectat: Ing. A. Marciu	[Signature]	PLAN DE INCADRARE IN ZONA
Redactat: Ing. M. Basiles	[Signature]	MODERATIZARE DJ 678 LIMBIA JUD. OIL - DRĂGONEȘTI - CASA VECHIE - DRĂGHEȘTI - GALICEA - BRĂLIA - CREMNEAȘI - BRĂTEȘTI - BĂRNEȘTI - BARZA - BUDOEȘTI (DN77), JUDEȚUL VÂLCEA

PREȘEDINTE,

Constantin RĂDULESCU

[Signature]

[Signature]



**PLAN DE SITUATIE**  
scara 1:500

Limita Jud. Olt  
DN 67B

Ramnicu Valcea  
DN 7

Ip6=443802.461  
X=384454.818  
Y=371.0129  
Alfa=371.0129  
R=-80.000m  
T=18.535m  
L=36.428m  
B=2.119m  
S=113.639m

IP7=443877.354  
X=384491.999  
Y=371.0129  
Alfa=13.1899  
R=230.000m  
T=23.911m  
L=47.651m  
B=1.240m  
S=83.207m

Suprafata necesara a fi ocupata in vederea realizarii umpluturii de anrocamente si perimetru de pe partea dreapta, pentru asigurarea platformei drumului. S=777,05mp


DJ678

**LEGENDA:**

- Limite proprietate
- ▬ Rigola pereata
- ▬ Rigola de acostament 75 cm
- ▬ Sant percat / de pamant
- ▬ Rigola carosabila cu placuta prefabricate
- ▬ Podet tubular/casetat 1,00 m
- ▬ Podet dalat/casetat 2,00 m
- ▬ Mentinere podet existent
- ▬ Extindere si reparatii podet
- ▬ Sant existent ce se mentine
- ▬ Zid de sprijin deblieu H=1.75
- ▬ Reparatii podet existent
- ▬ Amenajare abie (perere)
- ▬ Dren longitudinal sub sant
- ▬ Camera de cadere
- ▬ Paretat metalic zincat
- ▬ Trotuar
- ▬ Pista ciclisti
- ▬ Alveole statii BUS
- ▬ Parcare
- ▬ Asigurarea continuitatii trotuarelor la intrsecarea santurilor (dale beton)

REVIZIA SA	NR. CONTRACT	PROIECTANT	BENEFICIAR
		S.C. MAXIDESIGN S.R.L.	Consiliul Județean Vâlcea
FAZA DE	PROIECTARE	PROIECTANT	SCARA
S.F.		Ing. C. Barbier	1:500
PLAN Nr.		Ing. A. Miroiu	DATA
PS-102		Ing. M. Bontar	2017
<b>PLAN DE SITUATIE</b>			

**PREȘEDINTE,**  
**Constantin RĂDULESCU**



**PLAN DE SITUATIE**  
scara 1:500

Limita Jud. Olt  
DN 67B

Ramnicu Valcea  
DN 7

*Cort'ie amplasament*



Ip81  
X=446362.760  
Y=388999.611  
Alfa=25.524g  
R=60.000m  
T=12.192m  
L=24.056m  
B=1.226m

Suprafata necesara a fi ocupata in vederea realizarii platformei drumului si a lucratiilor de consolidare - S=3411,4 mp

Drenuri Ø110mm in spic forate orizontale la echidistanta de 10,0 m, L=12,00m



PREȘEDINTE,  
Constantin RĂDULESCU

Ip80  
X=471553.493  
Y=388998.796  
Alfa=382.008g  
R=80.000m  
T=11.380m  
L=22.609m  
B=0.805m

Drenuri transversale Ø110mm la echidistanta de 8,0 m L=16m

Ip79  
X=446277.756  
Y=388965.343  
Alfa=191.6982g  
R=230.000m  
T=15.018m  
L=29.993m  
B=0.490m

Drenuri transversale Ø110mm la echidistanta de 8,0 m L=16m

Suprafata necesara a fi ocupata in vederea consolidarii versantilor - S=15477,16 mp

REVENIA CA	NR. CONTRACT	REVIZIUNARII
BENEFICIAR: Consiliul Județean Vâlcea		
APROBAT	ING. O. BARBIER	SCARA
Sef proiect	Ing. O. Barbier	1:500
PROIECTAT	Ing. C. Puiu	
PROIECTAT	Ing. A. Merouli	DATA
REDACTAT	Ing. M. Bantas	2017
PLAN DE SITUATIE		
PLAN NR. PS-138		

FIGURARI:

—	Parapet metalic zincat
—	Trotuar
—	Pisia ciclisti
—	Alveole stăți BUS
—	Parcare
—	Asigurarea continuității trotuarelor la intersecțiile santurilor (dala beton)
—	Mentținere podet existent
—	Extindere și reparatii podet
—	Sant existent ce se mentine
—	Zid de sprijin deblis H=1.75
—	Reparatii podet existent
—	Amplasare albă (pereere)
—	Dren longitudinal sub sant
—	Camera de cadere
—	Rigola peretala
—	Rigola de acoperământ 75 cm
—	Sant perat / de perant
—	Rigola carosabila cu piacule prefabricate
—	Podet tubular/casetat 1,00 m
—	Podet dilat/casetat 2,00 m

LEGENDA:

**PLAN DE SITUAȚIE**

scara 1:500

Limita Jud. Olt  
DN 67B

Ramnicu Valcea  
DN 7

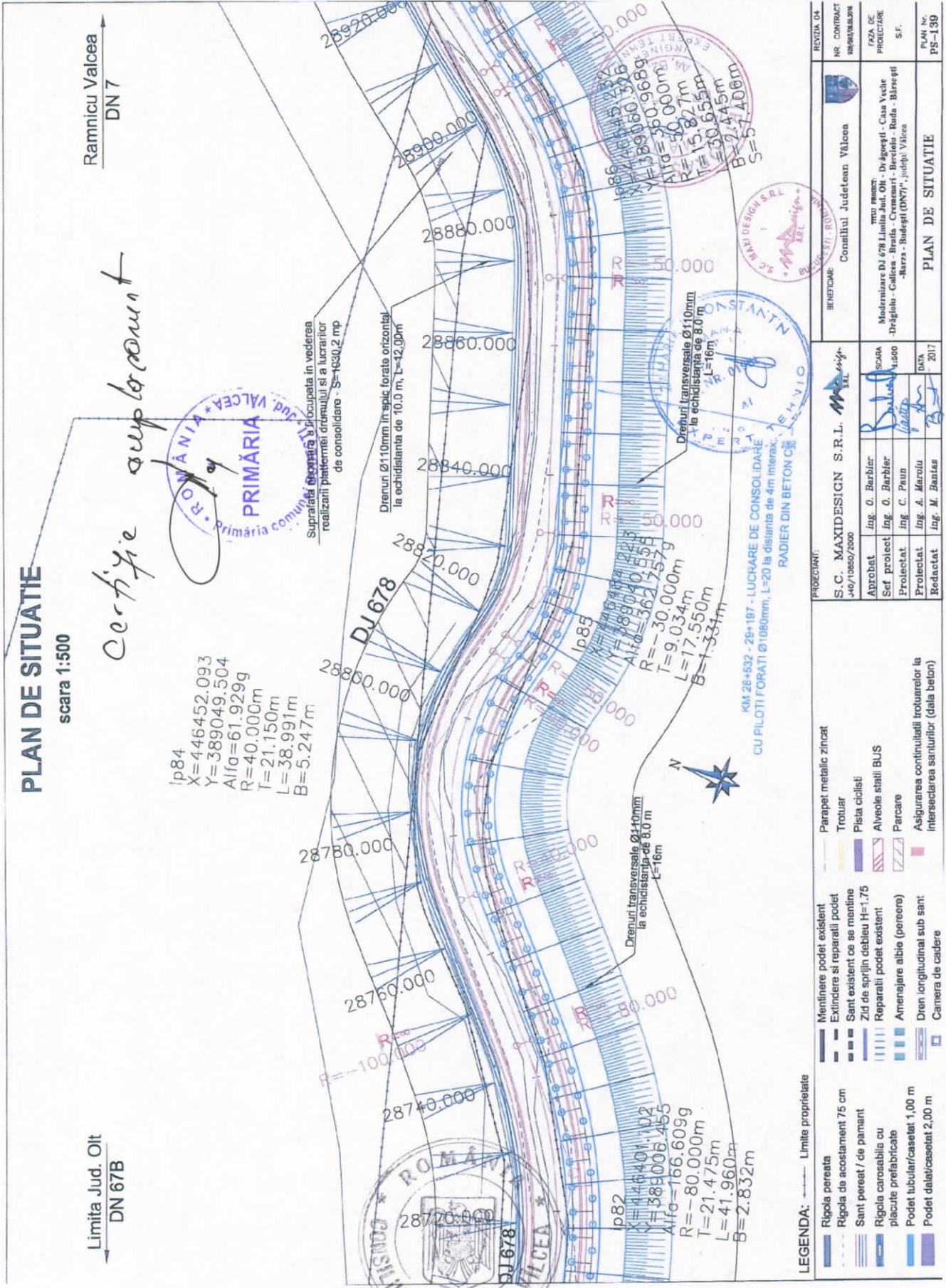
*Certificat supliment*

Ip84  
X=446452.093  
Y=389049.504  
Alfa=61.929g  
R=40.000m  
T=21.150m  
L=38.991m  
B=5.247m

PRIMĂRIA ROMÂNIA JUD. VÂLCEA  
PRIMĂRIA COMUNII ROMÂNIA JUD. VÂLCEA

Suprafața ocupată și ocupată în vederea realizării platformei drumului și a lucrărilor de consolidare - S=1030,2 mp

PREȘEDINTE,  
Constantin RĂDULESCU



**LEGENDA:**

- Limite proprietate
- Rigola peretea
- Rigola de acostament 75 cm
- Sant peret / de pamant
- Rigola carosabila cu placute prefabricate
- Podet tubular/casetat 1,00 m
- Podet dalar/casetat 2,00 m
- Mentinerie podet existent
- Extindere si reparatii podet
- Sant existent ce se mentine
- Zid de sprijin deblieu H=1,75
- Reparatii podet existent
- Anerajare albie (perceere)
- Dren longitudinal sub sant
- Camera de cadere
- Parapet metalic zincat
- Trotuar
- Pista ciclisti
- Alveole stali BUS
- Parcare
- Asigurarea continuitatii trotuarelor la intersecțiile sanilorbr (dala beton)

**PROIECTANT:**  
S.C. MAXIDESIGN S.R.L.  
407/14069/2006

**PROIECTARE:**  
S.C. RAMNICU DESIGN S.R.L.

**PROIECTARE:**  
Ing. O. Barbier  
Ing. O. Barbier  
Ing. C. Paun  
Ing. A. Miroulu  
Ing. M. Banias

**SCARA:**  
SCARA 1:500

**DATA:**  
2017

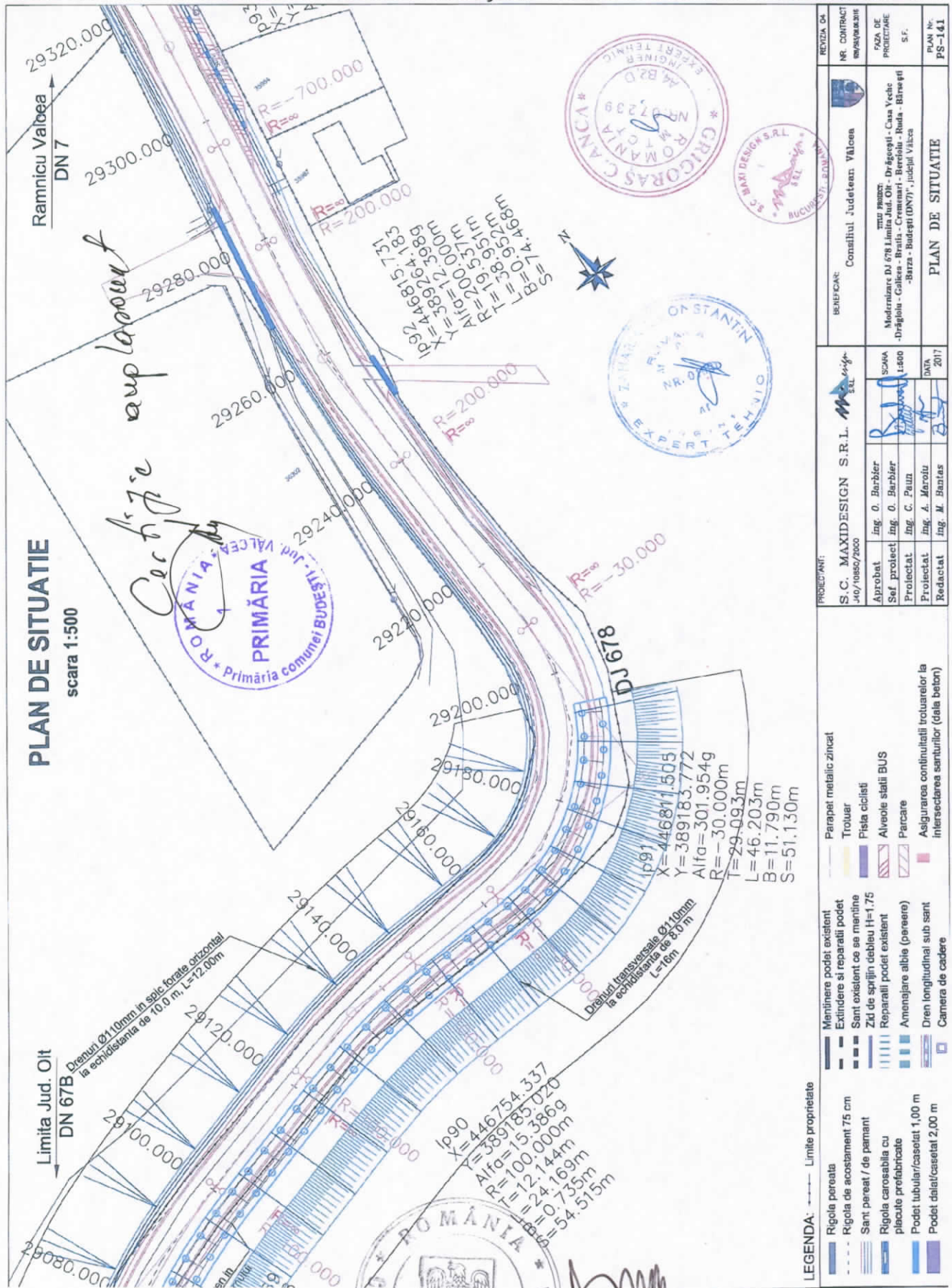
**REVIZIA SA:**  
NR. CONTRACT  
INSTRUMENTARE  
FAZA DE  
PROIECTARE  
S.F.

**BENEFICIAR:**  
Consiliul Județean Vâlcea

**PROIECTARE:**  
MPSI proiect: - De Agesti - Cua Vâlcea  
Modernizare DJ 678 Linia Jud. Olt -  
-Drăgăloș - Galicea - Bradu - Crașnari - Berlești - Buda - Bănești  
-Barza - Budești (DN7) - Jud. Vâlcea

**PLAN DE SITUAȚIE**  
PS-139





**PLAN DE SITUATIE**  
scara 1:500

Limita Jud. Olt  
DN 67B

*Certeze sup laovant*



Ip90  
X=446754,337  
Y=389185,020  
Alfa=15,386g  
R=100,000m  
T=24,144m  
L=12,144m  
B=0,735m  
S=54,515m

Ip92  
X=446815,131  
Y=389264,183  
Alfa=12,300m  
R=200,000m  
T=19,537m  
L=7,4163m  
B=0,951m  
S=7,4163m



- LEGENDA:**
- Limite proprietate
  - Rigola perorat
  - Rigola de acostament 75 cm
  - Sant perorat / de pământ
  - Rigola carosabila cu plăcuțe prefabricate
  - Podet tubular/casetat 1,00 m
  - Podet dalat/casetat 2,00 m
  - Menținere podet existent
  - Extindere și reparatii podet
  - Sant existent ce se menține
  - Zid de sprijin deblieu H=1,75
  - Reparatii podet existent
  - Amenajare albă (perere)
  - Dren longitudinal și sant
  - Camera de cadere
  - Parapet metalic zincat
  - Trouler
  - Fista ciclisti
  - Alveole săbati BUS
  - Parcare
  - Asigurarea continuitatii trotuarelor la intersecția santurilor (dală beton)

REVIZIA: 04	MR. CONTRACT: 05/04/2017	BENEFICIAR: Consiliul Județean Vâlcea
FAZA DE PROIECTARE: S.F.	PLAN Nr.: PS-141	DATA: 2017
PROIECTANT: S.C. MAXIDESIGN S.R.L. / Ing. O. Barbier, Ing. O. Barbier, Ing. C. Paluz, Ing. A. Moroiu, Ing. M. Bazias SCALA: 1:500 DATA: 2017		
MR. PASAPORT: Medoniare, DJ 67B, Limite, Drăgăști - Căș Vechi - Drăgăști - Calice - Brătilă - Crameniari - Berlești - Buda - Bînești - Barza - Budești (DN77), județul Vâlcea		
PLAN DE SITUATIE		

**PREȘEDINTE**  
**Constantin RADULESCU**

*[Handwritten signature]*

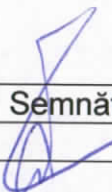
### LISTA

proprietarilor și a altor titulari de drepturi reale ale căror imobile - terenuri sunt afectate de coridorul de expropriere, precum și sumele individuale aferente despăgubirilor în vederea realizării obiectivului de investiții **"Modernizare DJ 678 Limită Județul Olt – Drăgoești – Casa Veche – Drăgioiu – Galicea – Brătia – Cremenari – Bercioiu – Ruda – Bârsești – Barza – Budești (DN7), județul Vâlcea"**

Nr. crt.	Unitate administrativ-teritorială/ Județ	Imobil afectat	Categoria de folosință	Nr. CF	Proprietar	Suprafața deținută în proprietate -mp.-	Suprafața de expropriat -mp.-	Valoarea despăgubirii conform Raportului de evaluare imobiliară, fără TVA -EURO-	Valoarea despăgubirii conform Raportului de evaluare imobiliară, fără TVA -RON-
1	Galicea/ Vâlcea	Zona 21+460-21+560, loc. Bratia din Vale, Punctul Acasa, T6, P201/8	Teren intravilan curți construcții	36321	Onea Marius	6.433,00	777,05	1.330,00	6.090,00
2	Budești/ Vâlcea	Zona 28+532-29+197, com. Budești, Punctul UP1, UA2	Teren extravilan pădure	-	Popescu Ileana, Dimitriu Anca, Popescu Gina Mihaela	90.000,00	15.477,15	6.650,00	30.460,00
3	Budești/ Vâlcea	Zona 28+532-28+898, com. Budești, Punctul UP1, UA2	Teren extravilan pădure	-	Popescu Ion, Tanea Cornelia	90.000,00	1.496,50	640,00	2.930,00
4	Budești/ Vâlcea	Zona 28+532-28+898, com. Budești, Punctul UP1, UA2	Teren extravilan pădure	-	Mustatea Vasile, Mustatea Mihai, Ionescu Maria	90.000,00	1.914,90	820,00	3.760,00

5	Budești/ Vâlcea	Zona 28+898- 28+915, loc. Budești, sat Bercioiu, pct. Casa Veche-În coastă	Teren intravilan pășune	36102	Vacaru Ion Daniel, Vacaru Liviu Constantin	17.856,70	1.030,20	5250,00	24.050,00
6	Budești/ Vâlcea	Zona 28+915- 29+197, com. Budești, Punctul UP1, UA2	Teren extravilan pădure	-	Mustatea Vasile, Mustatea Mihai, Ionescu Maria	90.000,00	4.073,70	1.750,00	8.020,00
<b>TOTAL</b>							<b>24.769,50</b>	<b>16.440,00</b>	<b>75.310,00</b>

  
**PREȘEDINTE,**  
**Constantin RĂDULESCU**  


Prenume, Nume	Funcția	Semnătura	Data
Întocmit: Nicolae Radu	Consilier		21.06.2017