

HOTĂRÂRE

privind aprobarea încadrării, din categoria funcțională a drumurilor de interes județean, în categoria funcțională a drumurilor comunale, a drumului județean 646 D Păușești (DJ646 B) – Mănăstirea Cernele - Băile Govora (DJ 649)

Consiliul Județean Vâlcea, întrunit în ședința ordinară din data de 2011, la care participă un număr de consilieri județeni din totalul de 32 în funcție;

Având în vedere Expunerea de motive a Președintelui Consiliului Județean Vâlcea, înregistrată la nr.8112 din 13 iulie 2011;

Luând în considerare Raportul de specialitate al Direcției Tehnice, înregistrat la nr.8113 din 13 iulie 2011, precum și avizele comisiilor de specialitate;

Văzând Hotărârea Consiliului Local al Orașului Băile Govora nr.11 din 30.03.2007, privind declasarea unui drum județean și Hotărârea Consiliului Local al Comunei Păușești nr.20 din 20.05.2010, privind declasarea drumului județean DJ 646D;

În conformitate cu prevederile art.5, art.8 și art.12 alin.(2) din Ordonanța Guvernului nr.43/1997, privind regimul drumurilor, republicată, cu modificările și completările ulterioare;

În temeiul art.97 din Legea administrației publice locale nr 215/2001, republicată, cu modificările și completările ulterioare

HOTĂRĂȘTE:

Art.1 Se aprobă încadrarea, din categoria funcțională a drumurilor de interes județean, în categoria funcțională a drumurilor comunale, a drumului județean 646 D Păușești (DJ646 B) – Mănăstirea Cernele - Băile Govora (DJ 649), ale cărui date de identificare sunt prevăzute în anexa care face parte integrantă din prezenta hotărâre.

Art.2 Secretarul Județului Vâlcea va comunica, prin Compartimentul Cămară, prezenta hotărâre Direcției Tehnice, Consiliului Local al Orașului Băile Govora și Consiliului Local al Comunei Păușești, în vederea aducerii la îndeplinire a prevederilor ei și va asigura publicarea acesteia pe site-ul Consiliului Județean Vâlcea și în Monitorul Oficial al Județului Vâlcea.

Prezenta hotărâre a fost adoptată cu respectarea prevederilor art.97 din Legea administrației publice locale, nr.215/2001, republicată, cu modificările și completările ulterioare, cu un număr de voturi pentru, voturi împotriva șiabțineri.

PREȘEDINTE,


Ion CÎLEA

**AVIZAT PENTRU LEGALITATE
SECRETAR AL JUDEȚULUI,**


Constantin DIRINEA

**AVIZAT
DIRECTOR EXECUTIV**


Bogdan LĂSTUN

Râmnicu Vâlcea,
Nr. _____ din _____ 2011
SA./1 ex.

Date de identificare a

drumului județean 646 D Păușești (DJ 646B) - Mănăstirea Cernele - Băile Govora (DJ 649)

care va fi încadrat în categoria funcțională a drumurilor comunale

| Nr. crt | Denumirea drumului | Traseul drumului | Poziția kilometrică | | Lungime km | Provine din |
|---------|---|---|-------------------------|-------------------------|------------|-------------|
| | | | Origine | Destinație | | |
| 1. | DC 126 B (DJ 646B) - Mănăstirea Cernele - Băile Govora (DJ 649) | (DJ 646B) - Mănăstirea Cernele - Băile Govora (DJ 649), din care: Păușești Băile Govora | 0+000 0+000 3+300 | 4+400 3+300 4+400 | 4,400 | DJ 646D |

PREȘEDINTE,



Ion CÎLEA

CONSILIUL JUDEȚEAN VÂLCEA
Nr. 8/12 din 13.07.2011

EXPUNERE DE MOTIVE

la proiectul de hotărâre privind aprobarea încadrării în categoria funcțională a drumurilor comunale a drumului județean 646 D Păușești (DJ 646B) - Mănăstirea Cernele - Băile Govora (DJ 649)

Drumul județean 646D Păușești (DJ 646B) - Mănăstirea Cernele - Băile Govora (DJ 649) are o lungime de 4,4 km și se află pe raza administrativ-teritorială a comunei Păușești și a orașului Băile Govora.

Acest drum asigură accesul la Mănăstirea Cernele, precum și la izvoarele de ape minerale din orașul Băile Govora, stațiune de importanță națională, renumită pentru variatatea și caracterul terapeutic al apelor, cunoscute și utilizate încă din 1866. Numeroși turiști autohtoni și străini sunt atrași de complexitatea izvoarelor de cultură și tratament ale acestei zone.

Drumul județean 646D, în lungime de 4,4 km, este pietruit pe sectorul 0+000-2+400 și de pământ pe sectorul 2+400-4+400, având lățimea părții carosabile de 4,2m. Starea de viabilitate a drumului este încadrată ca "medie" și "rea". Acest drum a fost clasat în mod eronat în anul 2000 în categoria funcțională a drumurilor județene, deoarece nu respectă condițiile stabilite prin Norma tehnică din 27/01/1998 privind proiectarea, construirea și modernizarea drumurilor elaborată de către Ministerul Transporturilor și Infrastructurii, conform cărora pentru drumurile cu două benzi de circulație lățimea părții carosabile trebuie să fie între 5,5m și 7m, iar platforma drumului între 7m și 12m. Lucrările de reabilitare și modernizare a acestui drum în condițiile menținerii încadrării ca drum județean ar necesita eforturi investiționale foarte mari, fiind necesară exproprierea de terenuri pentru lărgirea drumului și despăgubirea proprietarilor.

Consiliul local al comunei Păușești a aprobat prin Hotărârea nr. 20/20.05.2010 încadrarea unui tronson din drumul județean 646D, în lungime de 3,3 km, respectiv între pozițiile kilometrice 0+000 și 3+300, din categoria funcțională a drumurilor de interes județean în categoria funcțională a drumurilor de interes local, respectiv ca drum comunal.

Prin Hotărârea nr. 11 din 30.03.2007 și Consiliul local al

oraşului Băile Govora a aprobat încadrarea unui tronson din drumul judeţean 646 D, în lungime de 1,1 km, respectiv între poziţiile kilometrice 3+300 şi 4+400, din categoria funcţională a drumurilor de interes judeţean în categoria funcţională a drumurilor de interes local, respectiv ca drum comunal.

Solicitările Consiliilor locale ale celor două unităţi administrativ-teritoriale se justifică şi prin faptul că doresc să promoveze proiecte de reabilitare şi modernizare a acestui drum pe diferite programe finanţate de la Uniunea Europeană sau de la bugetul de stat, cât şi pentru a putea aloca fonduri din bugetele locale pentru efectuarea lucrărilor de întreţinere şi reparaţii.

Astfel, acest drum, în lungime de 4,4 km, ar putea fi reabilitat, încât să facă posibilă dezvoltarea turismului balnear şi monahal.

Propunerea privind aprobarea încadrării în categoria funcţională a drumurilor comunale a acestui drum judeţean este în conformitate cu prevederile art. 5, art. 8 şi art. 12 alin.(2) din Ordonanţa Guvernului nr. 43/1997 privind regimul drumurilor, republicată, aprobată prin Legea nr. 82/1998, cu modificările şi completările ulterioare, precum şi cu Legea nr. 213/1998 privind proprietatea publică şi regimul juridic al acesteia.

Având în vedere cele prezentate mai sus, propunem aprobarea încadrării în categoria funcţională a drumurilor comunale a drumului judeţean 646 D Păuşeşti (DJ 646B) - Mănăstirea Cernele - Băile Govora (DJ 649) în lungime de 4,4 km, având datele de identificare prevăzute în anexa la prezenta expunere de motive.

ROMÂNIA
* CONSILIUL
JUDEȚEAN *
JUDEȚUL VĂLCUȚII


PREȘEDINTE,
Ion CÎLEA

**CONSILIUL JUDEȚEAN VÂLCEA
DIRECȚIA TEHNICĂ**

Nr. 8113 din 13. 07.2011

AVIZAT,

**VICEPREȘEDINTE,
Romulus BULACU**



RAPORT DE SPECIALITATE

la proiectul de hotărâre privind aprobarea încadrării în categoria funcțională a drumurilor comunale a drumului județean 646 D Păușești (DJ 646B) - Mănăstirea Cernele - Băile Govora (DJ 649)


Prin expunerea de motive nr. 8112 din 13.07.2011 se propune adoptarea proiectului de hotărâre privind aprobarea încadrării în categoria funcțională a drumurilor comunale a drumului județean 646 D Păușești (DJ 646B) - Mănăstirea Cernele - Băile Govora (DJ 649), cu datele de identificare prevăzute în anexa nr.1 la expunerea de motive.

Propunerea privind aprobarea încadrării în categoria funcțională a drumurilor comunale a acestui drum județean este în conformitate cu prevederile art. 5, ale art. 8 și ale art. 12 alin.(2) din Ordonanța Guvernului nr. 43/1997 privind regimul drumurilor, republicată, aprobată prin Legea nr. 82/1998, cu modificările și completările ulterioare, potrivit căroră încadrarea unui drum din categoria funcțională a drumurilor de interes județean în categoria funcțională a drumurilor de interes local sau invers se face prin hotărâre a consiliului județean, la propunerea autorității care urmează să îl preia în administrare. Clasificarea drumurilor de interes local se face prin hotărâre a consiliului local respectiv, iar în cazul în care drumul respectiv se află pe raza a două sau mai multe unități administrativ-teritoriale, clasificarea se aprobă prin hotărâre de către toate consiliile locale respective.

Totodată, se respectă prevederile Legii nr. 213/1998 privind proprietatea publică și regimul juridic al acesteia.

Având în vedere aceste considerente, propunem aprobarea proiectului de hotărâre în forma prezentată .

DIRECTOR EXECUTIV,

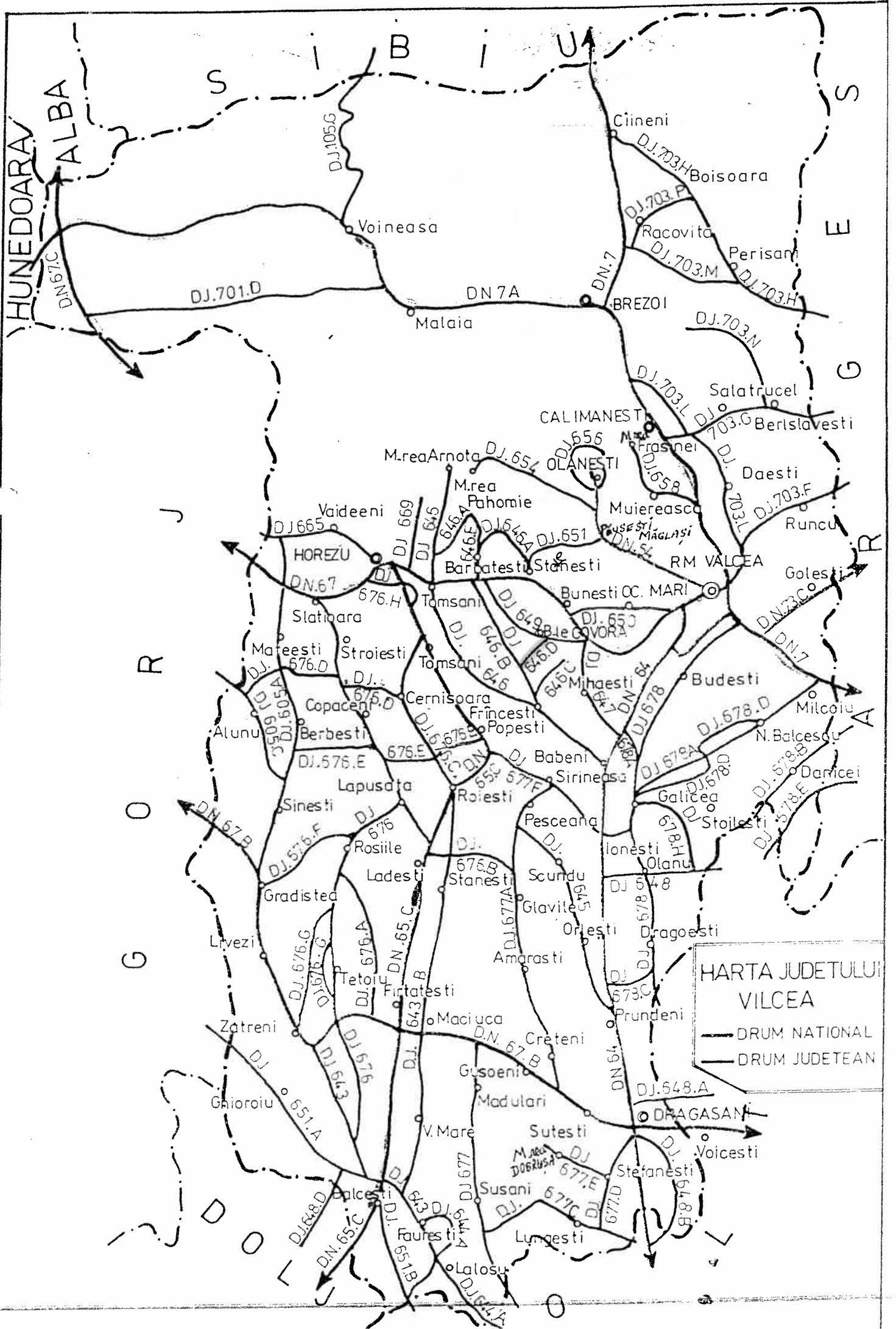


Florea Mierluș

**COMPARTIMENTUL ADMINISTRAREA
DOMENIULUI PUBLIC ȘI PRIVAT**

Camelia Rusu





**HARTA JUDEȚULUI
VILCEA**

— DRUM NATIONAL
- - - DRUM JUDEȚEAN

ROMANIA
JUDETUL VALCEA
Orasul BAILE GOVORA
CONSILIUL LOCAL
Legislatura a IV a

HOTARAREA Nr. 11 Privind: declararea unui drum judetean

Consiliul local al orasului Baile Govora, judetul Valcea, intrunit in sedinta ordinara din data de 30.03.2007 la care participa un nr.de 11 consilieri, din totalul de 11 consilieri in functie si un delegat satesc.

Vazind ca prin Hotararea nr.27/2004 a fost ales ca presedinte de sedinta Otesanu Eugen

Luand in dezbateri expunerea de motive a Primarului intocmita in baza referatului compartimentului ADPP, inregistrat sub nr. 2335/28.03.2007

Avand in vedere si raportul comisiilor de specialitate din cadrul Consiliului Local prin care acestea dau aviz favorabil proiectului de hotarare;

Tinand cont si de raportul intocmit de secretarul orasului prin care se da aviz favorabil proiectului de hotarare;

Fiind indeplinite procedurile prevazute de Legea nr. 52/2003 privind transparenta functionarii publice cu privire la aprobarea actelor cu caracter normativ.

in conformitate cu prevederile art.36 coroborat cu art. 91 din Legea 215/2001, privind Administratia Publica Locala, republicata.


In temeiul prevederilor art.45 din Legea 215/2001, republicata, cu un numar de 11 hotarari pentru adopta urmatoarea :

HOTARARE

Art.1. Se aproba propunerea de declarare a drumului judetean 646D cu o lungime de 1100 m.l pe raza orasului Baile Govora, in drum comunal.

Art. 2. Primarul orasului va duce la indeplinire prezenta prin intermediul compartimentului ADPP, iar Secretarul orasului va comunica persoanelor interesate, Institutiei Statului si Consiliului Judetean Valcea in termenele legale, hotarirea, afisind-o in vederea cunostintei publice prin compartimentul Informare, relatii publice si secretariat.

Presedinte
Otesanu Eugen



Contrasemneaza
Jr. GUGU CRISTINEL

30.03.2007
Orasul Baile Govora

HOTĂRÂREA Nr.20

Privind : declasarea drumului județean DJ 646D

Consiliul local al comunei Păușești, întrunit în ședința ordinară din data de 20.05.2010, la care participă un număr de 11 consilieri din totalul de 11 consilieri în funcție;

Văzând că prin hotărârea nr. 9/2010 a consiliului local domnul consilier Fota Cristian a fost ales președinte de ședință;

Luând în dezbateră proiectul de hotărâre și expunerea de motive a primarului comunei Păușești, înregistrată sub nr.1582/17.05.2010;

Având în vedere rapoartele comisiilor de specialitate ale consiliului local, înregistrate sub nr.1616/20.05.2010;

Tinând cont de raportul de avizare a legalității proiectului de hotărâre, înregistrat sub nr.1601/19.05.2010, întocmit de secretarul comunei;

În conformitate cu prevederile art.36, alin.2, lit."c", alin.6, pct.13 din Legea nr.215/2001 privind administrația publică locală, republicată, coroborate cu prevederile art.8 și 12 din O.G.nr.43/1997, modificată prin O.G.nr.7/2010;

În temeiul art.45 din Legea administrației publice locale nr.215/2001, cu modificările și completările ulterioare, cu un număr de 11 voturi pentru adopta următoarea:

HOTĂRÂRE

Art.1.Se aprobă declasarea drumului județean 646D, cu o lungime de 3300 m.l. pe raza comunei Păușești, din categoria funcțională a drumurilor de interes județean în categoria drumurilor de interes local.

Art.2.Primarul comunei va duce la îndeplinire prevederile prezentei hotărâri, iar secretarul comunei Păușești va comunica prezenta hotărâre Instituției Prefectului - județul Vâlcea, Primarului comunei Păușești și Consiliului județean Vâlcea.

Păușești: 20.05.2010

Președinte de ședință,

Fota Cristian

Contrasemnează

Secretar,

Daniela Păloiu

Text extras din: Ordonanță nr. 43/1997(r1) - *privind regimul drumurilor*

Art. 12. - (1) Încadrarea unui drum din categoria funcțională a drumurilor de interes național în categoria funcțională a drumurilor de interes județean sau în categoria funcțională a drumurilor de interes local, precum și din categoria funcțională a drumurilor de interes județean sau de interes local în categoria funcțională a drumurilor de interes național se face prin hotărâre a Guvernului, la propunerea autorității care urmează să îl preia în administrare.

(2) Încadrarea unui drum din categoria funcțională a drumurilor de interes județean în categoria funcțională a drumurilor de interes local sau invers se face prin hotărâre a consiliului județean, la propunerea autorității care urmează să îl preia în administrare.

Art. 12. a fost modificat prin punctul 5. din Ordonanța nr. 7/2010 începând cu 30.04.2010.