

ROMÂNIA  
CONSILIUL JUDEȚEAN VÂLCEA

**HOTĂRÂRE**  
**privind rectificarea Programului lucrărilor**  
**de întreținere și reparații drumuri și poduri județene,**  
**pe anul 2010**

Consiliul Județean Vâlcea, întrunit în ședința ordinară din data de 28 mai 2010, la care participă un număr de 31 consilieri județeni din numărul total de 31 în funcție;

Având în vedere Expunerea de motive a Președintelui Consiliului Județean Vâlcea, înregistrată la nr.5412 din 20 mai 2010;

Luând în considerare Raportul de specialitate al Direcției Economice, înregistrat la nr.5413 din 20 mai 2010, precum și avizele comisiilor de specialitate;

În conformitate cu prevederile art.91, alin.(3), lit."a" din Legea administrației publice locale nr.215/2001, republicată, cu modificările și completările ulterioare și ale art.19, alin.(2) din Legea nr.273/2006 privind finanțele publice locale, cu modificările și completările ulterioare;

În temeiul art.97 din Legea administrației publice locale, nr.215/2001, republicată, cu modificările și completările ulterioare,

**HOTĂRĂȘTE**

**Art.1.** Se rectifică Programul lucrărilor de întreținere și reparații drumuri și poduri județene, pe anul 2010, potrivit anexelor nr.1-11, care fac parte integrantă din prezenta hotărâre.

**Art.2** Secretarul Județului Vâlcea va comunica, prin Compartimentul Cancelarie, prezenta hotărâre Direcției Economice, Direcției Tehnice și Direcției Generale a Finanțelor Publice Vâlcea în vederea aducerii la îndeplinire a prevederilor ei, și va asigura publicarea acesteia pe site-ul Consilului Județean Vâlcea și în Monitorul Oficial al Județului Vâlcea.

*Prezenta hotărâre a fost adoptată în temeiul art. 45 alin.(2), lit."a", coroborate cu prevederile art.98 din Legea administrației publice locale, nr.215/2001 republicată, cu modificările și completările ulterioare, cu un număr de 32 voturi pentru, 0 voturi împotrivă și 0 abțineri.*



CONTRASEMNEAZĂ  
SECRETAR AL JUDEȚULUI,  
Constantin DIRINEA

Râmnicu Vâlcea  
Nr. 54 din 28 mai 2010  
SA./1 ex.

**PROPUNEREA**  
**privind rectificarea Programului lucrărilor de întreținere și reparații drumuri și poduri județene, pe**  
**anul 2010**

Nr crt	INDICATIV	mii lei		
		Program actualizat 2010	Influențe (+/-)	Program rectificat 2010
0	1	2	3	4
I	<b>A. Servicii pregătitoare aferente întreținerii și reparații drumurilor publice</b>	<b>150</b>		<b>150</b>
	Ind. A.1.4. Asigurarea pazei patrimoniului drumurilor publice			
	Ind. A.1.6.3. Gestiunea traficului rutier	50		50
	Ind. A.1.6.4. Investigarea și expertizarea rețelei de drumuri publice prin măsurători și revizii ale stării acestora			
	Ind. A.2. Întocmirea documentațiilor pentru lucrări de întreținere și reparații	100		100
	Ind. A.4. Studii, cercetări, experimentări			
II	<b>B. Lucrări și servicii privind întreținerea curentă a drumurilor publice</b>	<b>2970</b>	<b>1500</b>	<b>4470</b>
	Ind. 101. Întreținerea curentă pe timp de vară	2320	1035	3355
	Ind. 101.1. Întreținerea părții carosabile, specifică tipului de îmbrăcăminte	2050	1035	3085
	Ind. 101.1.1. Întreținerea îmbrăcămintei asfaltice	1450	1035	2485
	Ind. 101.1.5. Întreținerea drumurilor pietruite	600		600
	Ind. 101.2. Întreținerea comună a tuturor drumurilor	240	0	240
	Ind. 101.2.1. Întreținerea platformei drumurilor	100		100
	Ind. 101.2.2. Asigurarea scurgerii apelor din zona drumurilor și prevenirea efectelor inundațiilor	50		50
	Ind. 101.2.3. Întreținerea mijloacelor pentru siguranța circulației rutiere	50		50
	Ind. 101.2.4. Asigurarea esteticii rutiere a drumurilor	40		40
	Ind. 101.3. Întreținerea curentă a podurilor, pasajelor, podețelor și a tunelurilor	30		30
	Ind. 102. Întreținerea curentă pe timp de iarnă	650	465	1115
III	<b>C. Lucrări și servicii privind întreținerea periodică a drumurilor publice</b>	<b>16050</b>	<b>-1500</b>	<b>14550</b>
	Ind. 103. Tratamente bituminoase	1200	320	1520
	Ind. 105. Covoare bituminoase	14300	-1820	12480
	Ind. 107. Siguranța rutieră	100		100
	Ind. 110. Pietruirea drumurilor de pământ			
	Ind. 111. Protejarea corpului și a platformei drumului	150		150
	Ind. 112. Întreținerea periodică a podurilor, pasajelor, podețelor și a tunelurilor	300		300
IV	<b>D. Lucrări aferente reparațiilor curente la drumurile publice</b>	<b>250</b>	<b>0</b>	<b>250</b>
	Ind. 113. Lucrări accidentale, refaceri după inundații, alunecări de teren, afuieri de poduri, etc. pentru aducerea drumurilor și podurilor la starea tehnică inițială	250		250
<b>TOTAL GENERAL</b>		<b>19420</b>	<b>0</b>	<b>19420</b>



PROPUNEREA

privind aprobarea programului lucrărilor de întreținerea îmbrăcămintei asfaltice, pe anul 2010

Nr. crt.	Denumire indicativ Denumire traseu	Valoare lei	Fizic mp
0	1	2	3
	<b>101.1.1. Întreținerea îmbrăcămintei asfaltice</b>	<b>2485000</b>	<b>66000</b>
	<b>ZONA 1 - Drăgășani</b>		<b>24650</b>
1	DJ 651A Bălcești-Ghioroiu-Limită jud. Gorj,		1000
2	DJ 643 Limită jud. Olt - Laloșu - Făurești - Gănești		6500
3	DJ 643B DJ 643 - Valea Mare - Roiești		5000
4	DJ 644A Limită jud. Olt - Făurești		1500
5	DJ 645 Zăvideni - Scundu - Pesceana		1200
6	DJ 676 Cerna - Slătioara - Irimești		1600
7	DJ 676B Glăvile - Olteanca - Lăpușata		500
8	DJ 677 Mădulari - Șușani - Limită jud. Olt		1500
9	DJ 677A Crețeni - Pesceana - Șirineasa		3350
10	DJ 677C Limită jud. Olt - Lungești - Râmești		700
11	DJ 677E Ștefănești - Dobrușa		500
12	DJ 677D Momotești - Lungești		1000
13	DJ 678C Drăgoești - Zăvideni (DN 64)		300
	<b>ZONA 2 - Horezu</b>		<b>14350</b>
1	DJ 646E Bodești - Bărbătești		600
2	DJ 605A Limită jud. Gorj - Milostea		2200
3	DJ 605C Slăvești - Alunu - Limită jud. Gorj		1250
4	DJ 646 Băbeni - Tomșani - Costești - Mst. Arnota		1300
5	DJ 646A Stoenesti - Bărbătești - Costești		700
6	DJ 665 Limită jud. Gorj - Horezu		2500
7	DJ 676 Cerna - Slătioara - Irimești		3000
8	DJ 676C Roești - Cernișoara		1100
9	DJ 676D Alunu - Pojogi - Cernișoara		500
10	DJ 676G Zătreni - Budele - Tepești		800
11	DJ 676H Măldărești de Sus - Culele Măldărești - DN 67		400
	<b>ZONA 3 - Tătărani</b>		<b>16000</b>
1	DJ 646 Băbeni - Tomșani - Costești - Mst. Arnota		800
2	DJ 646B Frâncești - Păușești - Pietrari (DN 67)		1500
3	DJ 646C Băluțoaia - Mănăstirea Surpatele		500
4	DJ 647 Tătărani - Mihăești - Buleta		1000
5	DJ 649 Govora - Pietrari		1000
6	DJ 650 DN 67 - Ocnele Mari - Bunești		500
7	DJ 677A Crețeni - Pesceana - Șirineasa		2000
8	DJ 677F Popești - Galicea		500

9	DJ 678 Limită jud. Olt - Galicea - Budești	3000
10	DJ 678A DN 64(Tătărani) - Galicea - Limită jud. Argeș	2000
11	DJ 678B Limită jud. Olt - Dănicei - Limită jud. Argeș	1000
12	DJ 678D Galicea - Muzeu N. Bălcescu,	200
13	DJ 678H Galicea - Stoilești	2000
<b>ZONA 4 - Călimănești</b>		<b>11000</b>
1	DJ 651 Păușești Măglași - Stoenеști	200
2	DJ 654 Valea Cheii - Mănăstirea Pahomie	600
3	DJ 658 Gura Văii - Muereasca - Mănăstirea Frăsinei	2000
4	DJ 701D Ciunget - Latorița - Galbenu	1000
5	DJ 703F Runcu - Limită jud. Argeș	800
6	DJ 703G Jiblea - Berislăvești - Limită jud. Argeș	3900
7	DJ 703L Jiblea - Fedeleșoiu	2500

Notă : - Repartizarea pe lucrări a valorii totale se va face după elaborarea documentațiilor tehnico-economice și aprobarea prioritizării lucrărilor  
- Valorile finale vor rezulta în urma definitivării documentațiilor tehnico-economice ( antemăsurători, liste de cantități )




**PROPUNEREA**  
**privind aprobarea programului lucrărilor de întreținere cu material pietros , pe anul 2010**

Nr. crt.	Denumire indicativ Denumire traseu	Valoare lei	Fizic km
0	1	2	3
	<b>101.1.5. Întreținere cu material pietros</b>	<b>600000</b>	<b>75.73</b>
	<b>ZONA 1 - Drăgășani</b>		<b>13.75</b>
1	DJ 644A Limită jud. Olt - Laloșu - Făurești, km.4+350 - 4+850		0.5
2	DJ 676A Giulești - Roșiile, km.8+000 - 12+000		4
3	DJ 676G Zătreni - Țepești, km. 12+000 - 21+250		9.25
	<b>ZONA 2 - Horezu</b>		<b>26.97</b>
1	DJ 605A Limită jud. Gorj - Sinești - Milostea, km.57+955 - 61+755		3.8
2	DJ 646A Stoenеști - Bărbătești - Costești, km.6+270 - 13+400 și km. 13+900 - 14+770		8
3	DJ 651 Păușești Măglași - Stoenеști, km.4+500 - 12+400		7.9
4	DJ 676D Alunu - Cernișoara, km. 1+000 - 4+030 și km. 9+880 - 14+120		7.27
	<b>ZONA 3 - Tătărani</b>		<b>20.51</b>
1	DJ 650 DN 67 - Bunești, km. 7+100 - 11+000		3.9
2	DJ 678 Limită jud. Olt - Galicea - Valea Ruzii - Budești, km. 30+000 - 31+000		1
3	DJ 678D Galicea - Muzeu N. Bălcescu, km. 5+500 - 10+000 și km. 10+850 - 15+900		9.55
4	DJ 678H Galicea - Stoilești, km.6+800 -7+300 și km.7+840 - 13+400		6.06
	<b>ZONA 4 - Călimănești</b>		<b>14.5</b>
1	DJ 703F Runcu - Limită jud. Argeș, km. 13+000 - 17+500		4.5
2	DJ 651 Păușești Măglași - Stoenеști, km. 2+700 - 4+500		1.8
3	DJ 703N Berislăvești - Releu Cozia, km.2+100 - 4+500		2.4
4	DJ 703P Racovița - Titești, km. 2+700 - 8+500		5.8

--	--	--	--

Notă : - Repartizarea pe lucrări a valorii totale se va face după elaborarea documentațiilor tehnico-economice și aprobarea prioritizării lucrărilor  
- Valorile finale vor rezulta în urma definitivării documentațiilor tehnico-economice ( anemăsurători, liste de cantități )




MV/MV/1

**PROPUNEREA**  
**privind aprobarea programului lucrărilor de întreținere a platformei drumului, pe anul 2010**

Nr. crt.	Denumire indicativ Denumire traseu	Valoare lei	Fizic
0	1	2	3
	<b>101.2.1. Întreținerea platformei drumurilor</b>	<b>100000</b>	
1	Tratare burdușiri pe DJ 678D Galicea - Muzeu Nicolae Bălcescu, km. 0+000 - 1+000		
2	Întreținere platformă drum DJ 649 DN 67 - Băile Govora - Pietrari, km. 5+500 - 8+640		
3	Tratare burdușiri pe DJ 650 DN 67 - Ocnele Mari - Bunești, km. 5+800 - 7+100		
4	Întreținere platformă drum DJ 677A Crețeni - Pesceana - Șirineasa, km. 24+200 - 34+200		

Notă : - Repartizarea pe lucrări a valorii totale se va face după elaborarea documentațiilor tehnico-economice și aprobarea prioritizării lucrărilor  
- Valorile finale vor rezulta în urma definitivării documentațiilor tehnico-economice ( antemăsurători, liste de cantități )






**PROPUNEREA**

privind aprobarea programului lucrărilor de asigurare a scurgerii apelor din zona drumului, pe anul 2010

Nr. crt.	Denumire indicativ Denumire traseu	Valoare lei	Fizic ml
0	1	2	3
1	101.2.2. Asigurarea scurgerii apelor din zona drumului, precum și prevenirea efectelor inundațiilor  DJ 678A Tătărani - Galicea - Limită jud. Argeș, km.8+050 - 8+850	50000	800


Notă : - Repartizarea pe lucrări a valorii totale se va face după elaborarea documentațiilor tehnico-economice și aprobarea prioritizării lucrărilor  
- Valorile finale vor rezulta în urma definitivării documentațiilor tehnico-economice ( antemăsurători, liste de cantități )



**PROPUNEREA**  
**privind aprobarea programului lucrărilor de întreținere curentă a podurilor, pasajelor, podețelor**  
**și tunelurilor , pe anul 2010**

Nr. crt.	Denumire indicativ Denumire traseu	Valoare lei	Fizic
0	1	2	3
	<b>101.3. Întreținerea curentă a podurilor, pasajelor, podețelor, tunelurilor</b>	<b>30000</b>	
1	Întreținere curentă pod pe DJ 678H Galicea - Stoilești - Casa Veche, km. 4+000		
2	Întreținere curentă pod pe DJ 646 Băbeni - Tomșani - Mst. Arnota, km. 7+430		
3	Întreținere curentă parapet metalic pe DJ 677F Popești -Șirineasa -Galicea, km. 11+960 - 12+820		860 ml


Notă : - Repartizarea pe lucrări a valorii totale se va face după elaborarea documentațiilor tehnico-economice și aprobarea prioritizării lucrărilor  
- Valorile finale vor rezulta în urma definitivării documentațiilor tehnico-economice ( antemăsurători, liste de cantități )



**PROPUNEREA**  
**privind rectificarea programului lucrărilor de covoare bituminoase, pe anul 2010**

Nr. crt.	Denumire indicativ Denumire traseu	Actualizat		Influențe (+/-)		Rectificat	
		Valoare lei	Fizic km	Valoare lei	Fizic km	Valoare lei	Fizic km
0	1	2	3	4	5	6	7
	<b>105. Covoare bituminoase</b>	<b>14300000</b>	<b>40.14</b>	<b>-1820000</b>	<b>0.00</b>	<b>12480000</b>	<b>40.14</b>
1	DJ 676H Măldăreștii de Sus-Culelele Măldărești-DN67, km.3+100-5+100	776718	2			776718	2
2	DJ 646B Frâncești-Păușești- Pietrari, km.3+300-4+300	318492	1			318492	1
3	DJ 654 Valea Cheii -Cheia- Mst. Pahomie, km.2+500 - 5+800	362757	3.3			362757	3.3
4	DJ 676C Roești-Cerțișoara- Oțeșani, km.5+600 - 6+100	145541	0.5			145541	0.5
5	DJ 676F Grădiștea - Dobricea - Zgubea - DJ 676, km.2+350 - 3+550 și km. 10+500 - 11+500	951717	2.2			951717	2.2
6	DJ 645 Zăvideni - Scundu - Pesceana, km. 10+100 - 11+550	142275	1.45			142275	1.45
7	DJ 646A Stoenesti - Bărbătești, km.13+400 - 13+900	271733	0.5			271733	0.5
8	DJ 678D Galicea- Muzeu Nicolae Bălcescu, km. 4+000 - 5+500	835906	1.5			835906	1.5
9	DJ 703M Perșani - Cornet. Km. 9+950 - 10+250 și Km. 10+500 - 11+000	567910	0.8			567910	0.8
10	DJ 703 P Racovița - Titești, km.0+000 - 0+200	126018	0.2			126018	0.2
11	DJ 643B DJ 643 - Valea Mare - Măciuca - Roești, km. 19+600 - 21+350	1147666	1.75			1147666	1.75
12	DJ 647 Tătărani - Mihăești - Buleta, km.2+800 - 4+800	557832	2			557832	2
13	DJ 645 Zăvideni - Scundu - Pesceana, km. 4+200 - 5+700	575629	1.5			575629	1.5
14	DJ 678C Drăgoești - Zăvideni (DN 64), km.2+415 - 3+700	619195	1.285			619195	1.285
15	DJ 678 Limită jud. Olt - Galicea - Budești, km. 35+760 - 37+760	621478	2			621478	2
16	DJ 678E Limită jud Argeș - Cireșu - Limită jud. Olt, km. 6+000 - 7+000 și km. 8+000 - 9+000	1318877	2			1318877	2
17	DJ 648 Ionești - Olanu - Limită jud.Olt, km.8+700-10+100	892134	1.4			892134	1.4
18	DJ 677 Mădulari - Șușani - Limită jud. Olt, km.14+750 - 16+100	556913	1.35			556913	1.35
19	DJ 651 Păușești Măglași - Stoenesti, km.14+300-15+700	546402	1.4			546402	1.4
20	DJ 646A Stoenesti-Bărbătești-Costești, km.1+200 - 2+200	379957	1			379957	1
21	DJ 643 Limită jud. Olt - Laloșu - Făurești - Gănești, km.70+500 - 74+000	874000	3.5	-774000		100000	3.5
22	DJ 605A Limită jud. Gorj - Sinești - Berbești - Milostea, km. 66+252 - 68+252	506000	2	-406000		100000	2
23	DJ 703L Jiblea - Dăești - Fedeleşoiu, km. 3+700 - 5+700	250000	2			250000	2
24	DJ 677 Mădulari - Șușani - Limită jud. Olt, km. 7+000 - 8+500 și km. 13+250 - 14+750	754850	3	-640000		114850	3
25	DJ 676 Cerna - Slătioara - Irimești, km. 23+200 - 23+700	200000	0.5			200000	0.5

Notă : - Valorile lucrărilor de la pozițiile 21-25, sunt estimative ; Valorile finale vor rezulta în urma definitivării documentațiilor tehnico-economice ( antemăsurători, liste de cantități, etc. )




**PROPUNEREA**  
**privind aprobarea programului lucrărilor de siguranță rutieră, pe anul 2010**

Nr. crt.	Denumire indicativ Denumire traseu	Valoare lei	Fizic
0	1	2	3
	<b>107. Siguranța rutieră</b>	<b>100000</b>	
1	Marcaje rutiere și semnalizare pe DJ 677F Popești - Șirineasa - Galicea	18715	10.5 km
2	Marcaje rutiere și semnalizare pe DJ 643 Limită jud Olt - Laloșu - Făurești - Gănești		6 km
3	Marcaje rutiere și semnalizare pe DJ 678 Limită jud.Olt - Galicea - Budești		35 km
4	Marcaje rutiere și semnalizare pe DJ 646B Frâncești - Păușești - Pietrari	27565	13.9 km
5	Marcaje rutiere și semnalizare pe DJ 669 Dealul Ulmului - Romani	7320	2.9 km

Notă : - Valorile lucrărilor sunt estimative ;

- Repartizarea pe lucrări a valorii totale se va face după elaborarea documentațiilor tehnico-economice și aprobarea prioritizării lucrărilor

- Valorile finale vor rezulta în urma definitivării documentațiilor tehnico-economice ( antemăsurători, liste de cantități )




**PROPUNEREA**  
privind aprobarea programului lucrărilor de protejarea platformei drumului, pe anul 2010

Nr. crt.	Denumire indicativ Denumire traseu	Valoare lei	Fizic ml
	<b>111. Protejarea corpului și a platformei drumului</b>	<b>150000</b>	
1	Șanț pereat pe DJ 649 DN 67 - Băile Govora - Pietrari, km. 8+510-8+580		70
2	Șanț pereat pe DJ 645 Zăvideni - Scundu - Pesceana, km. 9+530-9+880	48420	350
3	Șanț pereat pe DJ 677D Momotești-Șerbănești -Lungești, km.5+960-6+460	75265	500
4	Șanț pereat pe DJ 646B Frâncești - Păușești - Pietrari, km. 9+800-10+600		800

Notă : - Valorile lucrărilor sunt estimative ;

- Repartizarea pe lucrări a valorii totale se va face după elaborarea documentațiilor tehnico-economice și aprobarea prioritizării lucrărilor

- Valorile finale vor rezulta în urma definitivării documentațiilor tehnico-economice ( antemăsurători, liste de cantități )



MV/MV/1


**PROPUNEREA**  
**privind aprobarea programului lucrărilor de întreținere periodică a podurilor, pasajelor, și**  
**podețelor, pe anul 2010**

Nr. crt.	Denumire indicativ Denumire traseu	Valoare lei	Fizic
	<b>112. Întreținerea periodică a podurilor, pasajelor, podețelor</b>	<b>300000</b>	
1	Întreținere periodică podeț pe DJ 676D Alunu - Pojogi - Cernișoara, km. 15+400	110376	
2	Întreținere periodică podeț pe DJ 605A Limită jud.Gorj - Sinești - Milostea, km. 65+900		
3	Întreținere periodică podeț pe DJ 678A DN 64(Tătărani) - Galicea - N. Bălcescu - Limită jud. Argeș, km. 3+880		
4	Întreținere periodică podețe pe DJ 676B Glăvile - Olteanca - Lăpușata, km. 9+040 și km. 9+800		
5	Întreținere periodică podeț pe DJ 644A Limită jud.Olt - Laloșu - Făurești, km. 6+000		
6	Reparații podețe pe DJ 676 Cerna- Slătioara - Tetoiu - Irimești, km. 56+750 și km. 58+850	23050	
7	Reparații podeț pe DJ 676 Cerna- Slătioara - Tetoiu - Irimești, km.57+500	40530	
8	Întreținere periodică pod pe DJ 645 Zăvideni - Scundu - Pesceana, km. 15+150	85220	
9	Întreținere periodică podeț tubular pe DJ 643B DJ 643 - Valea Mare - Măciuca - Roești, km. 28+000		
10	Întreținere periodică podeț pe DJ 643B DJ 643 - Valea Mare - Măciuca- Roești, km. 25+800		
11	Întreținere periodică podeț tubular pe DJ 643B DJ 643 - Valea Mare - Măciuca - Roești, km. 31+100		
12	Reparații podeț pe DJ 676 Cerna- Slătioara - Tetoiu - Irimești, km. 14+080		

Notă : - Valorile lucrărilor sunt estimative ;

- Repartizarea pe lucrări a valorii totale se va face după elaborarea documentațiilor tehnico-economice și aprobarea prioritizării lucrărilor

- Valorile finale vor rezulta în urma definitivării documentațiilor tehnico-economice ( antemăsurători, liste de cantități )



**PROPUNEREA**

privind aprobarea programului lucrărilor pentru aducerea drumurilor, podurilor, pasajelor, tunelurilor la starea tehnică inițială în vederea unor evenimente accidentale , pe anul 2010

Nr. crt.	Denumire indicativ Denumire traseu	Valoare lei	Fizic
0	1	2	3
	<b>113. Lucrări accidentale, refaceri după inundații, alunecări de teren, afuieri de poduri, cutremure, accidente rutiere, pentru aducerea drumurilor și a podurilor la starea tehnică inițială</b>	<b>250000</b>	
1	Lucrări de punere în siguranță a podului amplasat pe DJ 703G Jiblea - Berislăvești - Limită jud. Argeș, km.13+650, peste Valea Robaia	37050	
2	Lucrări de punere în siguranță a drumului DJ 658 Gura Văii - Muereasca - Mst. Frăsinei, km. 9+800	212950	
3	Lucrări de punere în siguranță a drumului DJ 676F Grădiștea - Dobricea - Zgubea - DJ 676 , Km 11+100		

Notă : - Valorile lucrărilor sunt estimative ;

- Valorile finale vor rezulta în urma definitivării documentațiilor tehnico-economice ( antemăsurători, liste de cantități )

MV/MV/1

