

- ROMÂNIA -
CONSILIUL JUDEȚEAN VÂLCEA

HOTĂRÂRE

**privind aprobarea Acordului de parteneriat pentru realizarea proiectului
"Modernizare DJ 676 Cerna (DJ 665) – Rugetu – Slătioara – Mogești –
Gorunești – Stroești – Pojogi Cerna – Copăceni – Bondoci – Broșteni –
Lăpușata – Mijați – Romanești – Roșile – Nenciulești – Tepești – Tetoiu –
Cârlogani – Chirculești – Irimești (DJ643), km 0+000-74+450 și DJ 676 B
Glăvile (DJ 677A) – Voiculeasa – Olteanca – Chiricești – Lăpușata (DJ
676), km 14+402-17+002"**

Consiliul Județean Vâlcea, întrunit în ședința ordinară din data de 21 iulie 2023, la care participă un număr de 30 consilieri județeni din numărul total de 32 consilieri în funcție și Președintele Consiliului Județean Vâlcea;

Având în vedere Propunerea Președintelui Consiliului Județean Vâlcea, înregistrată sub nr.13126 din 14 iulie 2023;

Luând în considerare Referatul de aprobare al Președintelui Consiliului Județean Vâlcea, înregistrat sub nr.13127 din 14 iulie 2023;

Văzând Programul Regional Sud-Vest 2021-2027, Prioritatea 5 - „Accesibilitate și conectivitate la nivel regional”, Obiectiv specific 3.2 - „Dezvoltarea și creșterea unei mobilități naționale, regionale și locale durabile, reziliente la schimbările climatice, inteligente și intermodale, inclusiv îmbunătățirea accesului la TEN-T și a mobilității transfrontaliere”, Acțiunea A - “Conectivitate regională și îmbunătățirea accesului la TEN-T”, apel de proiecte PR SV/1/5/3.2/2022;

Ținând cont de Raportul de specialitate al Direcției Generale Programe și Relații Externe, înregistrat sub nr.13130 din 14 iulie 2023 și de avizele comisiilor de specialitate;

În conformitate cu prevederile art.5, art.84, art.85 alin.(1), art.87, art.89 alin.(8), art.173 alin.(1) lit.b) și e), alin.(3) lit.d) și lit.e), alin.(7) lit.c) din Ordonanța de Urgență a Guvernului nr.57/2019 privind Codul administrativ, cu modificările și completările ulterioare, ale art.1949 - art.1954 din Legea nr.287/2009 privind Codul Civil, republicat, cu modificările și completările ulterioare, ale Legii nr.273/2006 privind finanțele publice locale, cu modificările și completările ulterioare, precum și cele ale Hotărârii Consiliului pentru Dezvoltare Regională Sud-Vest Oltenia nr.31 din 19 decembrie 2022 privind actualizarea Listei de proiecte prioritare aferente infrastructurii rutiere de interes județean pentru perioada 2021-2027;

În temeiul prevederilor art.196 alin.(1) lit.a) din Ordonanța de Urgență a Guvernului nr.57/2019 privind Codul administrativ, cu modificările și completările ulterioare;


HOTĂRĂȘTE

Art.1 Se aprobă încheierea Acordului de Parteneriat pentru realizarea proiectului „Modernizare DJ 676 Cerna (DJ 665) – Rugetu – Slătioara – Mogești – Gorunești – Stroești – Pojogi Cerna – Copăceni – Bondoci – Broșteni – Lăpușata – Mijați – Romanești – Roșiile – Nenciulești – Țepești – Tetoiu – Cârlogani – Chirculești – Irimești (DJ643), km 0+000-74+450 și DJ 676 B Glăvile (DJ 677A) – Voiculeasa – Olteanca – Chiricești – Lăpușata (DJ 676), km 14+402-17+002”, între Unitatea Administrativ Teritorială – Județul Vâlcea, prin Consiliul Județean Vâlcea, în calitate de lider de proiect și Unitățile Administrativ Teritoriale: Comuna Vaideeni, Comuna Slătioara, Comuna Stroești, Comuna Copăceni, Comuna Lăpușata, Comuna Lădești, Comuna Roșiile, Comuna Tetoiu, Orașul Bălcești, prevăzut în anexa, care face parte integrantă din prezenta hotărâre.

Art.2 Se împuternicește Președintele Consiliului Județean Vâlcea, domnul Constantin Rădulescu, să semneze pentru și în numele Unității Administrativ Teritoriale – Județul Vâlcea, prin Consiliul Județean Vâlcea, Acordul de Parteneriat aprobat la art.1, precum și eventualele modificări și completări ale acestora.

Art.3 Secretarul General al Județului Vâlcea, prin Serviciul Cancelarie, va comunica prezenta hotărâre Direcției Generale Economice, Direcției Generale Programe și Relații Externe, Direcției Generale Tehnice și Unităților Administrativ Teritoriale identificate la art.1 în vederea aducerii la îndeplinire a prevederilor ei și va asigura publicarea acesteia pe site-ul Consiliului Județean Vâlcea și în Monitorul Oficial al Județului Vâlcea.



Prezenta hotărâre a fost adoptată cu respectarea prevederilor art.182 alin.(4), coroborate cu cele ale art.139 alin.(3) lit.d) și f) din Ordonanța de Urgență a Guvernului nr.57/2019 privind Codul administrativ, cu modificările și completările ulterioare, cu un număr de 31 voturi pentru, 0 voturi împotriva și 0 abțineri.


Constantin RADULESCU

CONTRASEMNEAZĂ
SECRETAR GENERAL AL JUDEȚULUI,


Daniela CALIANU

Râmnicu Vâlcea,
Nr.179 din 21 iulie 2023

Elaborat: Prenume și Nume	/ nr.ex	Funcția	Semnătura	Verificat: Director General Adjunct	Data
Simona Preda	/ 1 ex	Consilier juridic			21.07.2023

Anexă la Hotărârea Consiliului Județean Vâlcea nr. ¹⁷⁹.....din 21.07.2023

CONSILIUL
JUDEȚEAN VÂLCEA

Nr. 13736/25.07.2023

CONSILIUL LOCAL
AL Comunei
VAIDEENI

Nr. 8490/24.07.
2023

CONSILIUL LOCAL
AL Comunei
SLĂTIOARA

Nr. 1867/24.07.
2023

CONSILIUL LOCAL
AL Comunei
STROESTI

Nr. 3888/24.07.2023

CONSILIUL LOCAL
AL Comunei
COPĂCENI

Nr. 2884/24.07.
2023

CONSILIUL LOCAL
AL Comunei
LĂPUȘATA

Nr. 4625/24.07.
2023

CONSILIUL LOCAL
AL Comunei
LĂDEȘTI

Nr. 2458/24.07.
2023

CONSILIUL LOCAL
AL Comunei
ROȘIIILE

Nr. 2612/24.07.
2023

CONSILIUL LOCAL
AL Comunei
TETOIU

Nr. 5418/24.07.2023

CONSILIUL LOCAL
AL Orașului
BĂLCEȘTI

Nr. 12926/24.07.2023

Acord de parteneriat

nr. _____/_____

pentru realizarea proiectului „Modernizare DJ 676 Cerna (DJ 665) – Rugetu – Slătioara – Mogești – Gorunești – Stroești – Pojogi Cerna – Copăceni – Bondoci – Broșteni – Lăpușata – Mijați – Romanești – Roșiile – Nenciulești – Tepești – Tetoiu – Cârlogani – Chirculești – Irimești (DJ643), km 0+000-74+450 și DJ 676 B Glăvile (DJ 677A) – Voiculeasa – Olteanca – Chiricești – Lăpușata (DJ 676), km 14+402-17+002”

Art. 1. Părțile

1. **JUDEȚUL VÂLCEA** prin CONSILIUL JUDEȚEAN VÂLCEA, cu sediul în municipiul Râmnicu Vâlcea, județul Vâlcea, str. G-ral Praporgescu nr.1, cod poștal 240595, telefon 0250/ 732901, fax 0250/ 735617, cod fiscal 25405929, având calitatea de **Lider de proiect (UAT Județ)**

Contul de disponibilități (codul IBAN) pentru aplicarea mecanismului decontării **cererilor de plată:**
RO73TREZ671509302X014729

Denumirea/adresa unității Trezoreriei Statului: Trezoreria Municipiului Râmnicu Vâlcea

Contul de venituri (codul IBAN) în care se virează sumele aferente **cererilor de rambursare:**

RO02TREZ67121A454801XXXX

RO46TREZ67121A454802XXXX

RO89TREZ67121A429303XXXX

Denumirea/adresa unității Trezoreriei Statului: Trezoreria Municipiului Râmnicu Vâlcea

Contul de venituri (codul IBAN) în care se virează sumele aferente **cererilor de prefinanțare:**

RO90TREZ67121A454803XXXX

Denumirea/adresa unității Trezoreriei Statului: Trezoreria Municipiului Râmnicu Vâlcea

2. **COMUNA VAIDEENI**, prin Consiliul Local al Comunei Vaideeni cu sediul în Comuna Vaideeni, județul Vâlcea, cod poștal: 247725, telefon 0250865009, fax 0250865001, cod fiscal: 2541401, având calitatea de **Partener 2**

Contul de disponibilități (codul IBAN) pentru aplicarea mecanismului decontării **cererilor de plată:** NU ESTE CAZUL

Denumirea/adresa unității Trezoreriei Statului: -

Contul de venituri (codul IBAN) în care se virează sumele aferente **cererilor de rambursare:** NU ESTE CAZUL

Denumirea/adresa unității Trezoreriei Statului: -

Contul de venituri (codul IBAN) în care se virează sumele aferente **cererilor de prefinanțare**: NU ESTE CAZUL

Denumirea/adresa unității Trezoreriei Statului : -

3. **COMUNA SLĂTIOARA**, prin Consiliul Local al Comunei Slătioara cu sediul în Comuna Slătioara, Sat Mogești, Nr. 1, Județul Vâlcea, Cod Poștal: 247605, Telefon: 0250 866 339, Fax: 0250 866 318, cod fiscal: 2541517, având calitatea de **Partener 3**

Contul de disponibilități (codul IBAN) pentru aplicarea mecanismului decontării **cererilor de plată**: NU ESTE CAZUL

Denumirea/adresa unității Trezoreriei Statului: -

Contul de venituri (codul IBAN) în care se virează sumele aferente **cererilor de rambursare**: NU ESTE CAZUL

Denumirea/adresa unității Trezoreriei Statului : -

Contul de venituri (codul IBAN) în care se virează sumele aferente **cererilor de prefinanțare**: NU ESTE CAZUL

Denumirea/adresa unității Trezoreriei Statului : -

4. **COMUNA STROEȘTI**, prin Consiliul Local al Comunei Stroești cu sediul în Comuna Stroești, județul Vâlcea, cod poștal: 247665, telefon 0250866178, cod fiscal: 2541525, având calitatea de **Partener 4**

Contul de disponibilități (codul IBAN) pentru aplicarea mecanismului decontării **cererilor de plată**: NU ESTE CAZUL

Denumirea/adresa unității Trezoreriei Statului: -

Contul de venituri (codul IBAN) în care se virează sumele aferente **cererilor de rambursare**: NU ESTE CAZUL

Denumirea/adresa unității Trezoreriei Statului : -

Contul de venituri (codul IBAN) în care se virează sumele aferente **cererilor de prefinanțare**: NU ESTE CAZUL

Denumirea/adresa unității Trezoreriei Statului : -

5. **COMUNA COPĂCENI**, prin Consiliul Local al Comunei Copăceni cu sediul în Comuna Copăceni, județul Vâlcea, cod poștal: 247105, telefon 0250868379, fax 0250868302, cod fiscal: 2541452, având calitatea de **Partener 5**

Contul de disponibilități (codul IBAN) pentru aplicarea mecanismului decontării **cererilor de plată**: NU ESTE CAZUL

Denumirea/adresa unității Trezoreriei Statului: -

Contul de venituri (codul IBAN) în care se virează sumele aferente **cererilor de rambursare**: NU ESTE CAZUL

Denumirea/adresa unității Trezoreriei Statului : -

Contul de venituri (codul IBAN) în care se virează sumele aferente **cererilor de prefinanțare**: NU ESTE CAZUL

Denumirea/adresa unității Trezoreriei Statului : -

6. **COMUNA LĂPUȘATA**, prin Consiliul Local al Comunei Lăpușata cu sediul în Comuna Lăpușata, județul Vâlcea, cod poștal: 247305, telefon 0250868988, fax 0250764524, cod fiscal: 2541495, având calitatea de **Partener 6**

Contul de disponibilități (codul IBAN) pentru aplicarea mecanismului decontării **cererilor de plată**: NU ESTE CAZUL

Denumirea/adresa unității Trezoreriei Statului: -

Contul de venituri (codul IBAN) în care se virează sumele aferente **cererilor de rambursare**: NU ESTE CAZUL

Denumirea/adresa unității Trezoreriei Statului : -

Contul de venituri (codul IBAN) în care se virează sumele aferente **cererilor de prefinanțare**: NU ESTE CAZUL

Denumirea/adresa unității Trezoreriei Statului : -

7. **COMUNA LĂDEȘTI**, prin Consiliul Local al Comunei Lădești cu sediul în Comuna Lădești, strada Principală Lădești nr. 56, județul Vâlcea, cod poștal: 247290, telefon 0250764524, fax 0250764524, cod fiscal: 2541487, având calitatea de **Partener 7**

Contul de disponibilități (codul IBAN) pentru aplicarea mecanismului decontării **cererilor de plată**: NU ESTE CAZUL

Denumirea/adresa unității Trezoreriei Statului: -

Contul de venituri (codul IBAN) în care se virează sumele aferente **cererilor de rambursare**: NU ESTE CAZUL

Denumirea/adresa unității Trezoreriei Statului : -

Contul de venituri (codul IBAN) în care se virează sumele aferente **cererilor de prefinanțare**: NU ESTE CAZUL

Denumirea/adresa unității Trezoreriei Statului : -

8. **COMUNA ROȘIILE**, prin Consiliul Local al Comunei Roșiile cu sediul în Comuna Roșiile, sat Roșiile, strada Principală, nr. 103, județul Vâlcea, cod poștal: 247555, telefon 0250867635, fax 0250867612, cod fiscal: 2539495, având calitatea de **Partener 8**

Contul de disponibilități (codul IBAN) pentru aplicarea mecanismului decontării **cererilor de plată**: NU ESTE CAZUL

Denumirea/adresa unității Trezoreriei Statului: -

Contul de venituri (codul IBAN) în care se virează sumele aferente **cererilor de rambursare**: NU ESTE CAZUL

Denumirea/adresa unității Trezoreriei Statului : -

Contul de venituri (codul IBAN) în care se virează sumele aferente **cererilor de prefinanțare**: NU ESTE CAZUL

Denumirea/adresa unității Trezoreriei Statului : -

9. **COMUNA TETOIU**, prin Consiliul Local al Comunei Tetoiu cu sediul în Comuna Tetoiu, județul Vâlcea, cod poștal: 247695, telefon 0250867804, cod fiscal: 2541746, având calitatea de **Partener 9**

Contul de disponibilități (codul IBAN) pentru aplicarea mecanismului decontării **cererilor de plată**: NU ESTE CAZUL

Denumirea/adresa unității Trezoreriei Statului: -

Contul de venituri (codul IBAN) în care se virează sumele aferente **cererilor de rambursare**: NU ESTE CAZUL

Denumirea/adresa unității Trezoreriei Statului : -

Contul de venituri (codul IBAN) în care se virează sumele aferente **cererilor de prefinanțare**: NU ESTE CAZUL

Denumirea/adresa unității Trezoreriei Statului : -

10. **ORAȘUL BĂLCEȘTI**, prin Consiliul Local al Orașului Bălcești, cu sediul în Orașul Bălcești, Aleea Petrache Poenaru nr. 1, județul Vâlcea, cod poștal: 245400, telefon 0250840352, fax 0250840352, cod fiscal: 2541720, având calitatea de **Partener 10**

Contul de disponibilități (codul IBAN) pentru aplicarea mecanismului decontării **cererilor de plată**: NU ESTE CAZUL

Denumirea/adresa unității Trezoreriei Statului: -

Contul de venituri (codul IBAN) în care se virează sumele aferente **cererilor de rambursare**: NU ESTE CAZUL

Denumirea/adresa unității Trezoreriei Statului : -

Contul de venituri (codul IBAN) în care se virează sumele aferente **cererilor de prefinanțare**: NU ESTE CAZUL

Denumirea/adresa unității Trezoreriei Statului : -

Art. 2. Obiectul

- (1) Obiectul acestui parteneriat este de a stabili drepturile și obligațiile părților, contribuția financiară proprie a fiecărei părți la bugetul proiectului, precum și responsabilitățile ce le revin în implementarea activităților aferente proiectului „**Modernizare DJ 676 Cerna (DJ 665) – Rugetu – Slătioara – Mogești – Gorunești – Stroești – Pojogi Cerna – Copăceni – Bondoci – Broșteni – Lăpușata – Mijați – Romanesti – Roșiile – Nenciulești – Tepești – Tetoiu – Cârlogani – Chirculești – Irimești (DJ643), km 0+000-74+450 și DJ 676 B Glăvile (DJ 677A) – Voiculeasa – Olteanca – Chiricești – Lăpușata (DJ 676), km 14+402-17+002**”, care este depus în cadrul Programului Regional Sud-Vest 2021-2027, Prioritatea 5 - „Accesibilitate și conectivitate la nivel regional”, Obiectiv specific 3.2 - „Dezvoltarea și creșterea unei mobilități naționale, regionale și locale durabile, reziliente la schimbările climatice, inteligente și intermodale, inclusiv îmbunătățirea accesului la TEN-T și a mobilității transfrontaliere”, Acțiunea A - “Conectivitate regională și îmbunătățirea accesului la TEN-T”, apel de proiecte PR SV/1/5/3.2/2022, precum și pe perioada de durabilitate și de valabilitate a contractului de finanțare.
- (2) Prezentul acord se constituie anexă la cererea de finanțare și, ulterior, la contractul de finanțare.

Art. 3. Roluri și responsabilități în implementarea proiectului

- (1) Rolurile și responsabilitățile sunt descrise în tabelul de mai jos și corespund prevederilor din Cererea de finanțare:

Organizația	Roluri și responsabilități
CONSILIUL JUDEȚEAN VÂLCEA Lider de parteneriat (Partener 1)	<ul style="list-style-type: none">➤ elaborarea documentației tehnico-economice și întocmirea documentațiilor tehnice pentru avize și acorduri;➤ constituirea și instruirea unității de implementare a proiectului (UIP);➤ asigurarea vizibilității proiectului;➤ pregătirea și realizarea achiziției publice de produse pentru publicitate și informare;➤ pregătirea și realizarea achiziției publice a serviciilor de audit;➤ pregătirea și realizarea achiziției publice de lucrări;➤ pregătirea și realizarea achiziției serviciilor privind dirigenția de șantier;➤ pregătirea și realizarea achiziției serviciilor privind asistența din partea proiectantului;➤ derularea contractelor pentru execuția lucrărilor de modernizare a infrastructurii rutiere;➤ organizarea de șantier;➤ realizarea campaniei de promovare și marketing;➤ realizarea activității de monitorizare, audit și raportare. <p>Consiliul Județean Vâlcea va suporta toate costurile aferente implementării activităților proiectului, conform Devizului General al obiectivului de Investiții, respectiv:</p>

	<ul style="list-style-type: none"> • valoarea contribuției la total cheltuieli eligibile în sumă de 4.963.800,00 lei; • valoarea contribuției la total cheltuieli neeligibile în sumă de 105.589.430,35 lei
<p>CONSILIUL LOCAL AL Comunei VAIDEENI</p> <p>Partener 2</p>	<ul style="list-style-type: none"> ➤ colaborarea și susținerea derulării proiectului în condițiile precizate în prezentul Acord; ➤ punerea la dispoziție a suprafețelor de teren necesare pentru realizarea lucrărilor definitive (drumuri laterale, etc) și pentru realizarea lucrărilor provizorii (devieri de poduri, organizare de șantier, etc), cuprinse în Anexa nr. 1 la prezentul Acord de parteneriat; ➤ asigurarea condițiilor necesare realizării implementării proiectului, și anume: ➤ depozitarea provizorie a materialelor rezultate din drumul vechi (dacă este cazul), ➤ permisiunea staționării/ deplasării utilajelor (dacă este cazul), ➤ asigurarea devierii circulației pe rute ocolitoare, pe durata executării lucrărilor (dacă este cazul); ➤ furnizarea informațiilor și documentelor necesare pentru buna desfășurare a proiectului (dacă este cazul); ➤ participarea la întâlnirile de lucru organizate de către liderul de proiect (dacă este cazul); ➤ susținerea promovării proiectului la nivelul UAT –ului pe care-l reprezintă și administrează, după caz, prin panourile temporare și plăcile permanente amplasate pe teritoriul acestuia, care vor fi realizate în cadrul proiectului, atât în perioada de implementare cât și pe perioada de sustenabilitate a proiectului; ➤ întreținerea șanțurilor, rigolelor, podețelor, trotuarelor, căilor pietonale sau altele asemenea, pe sectoarele de drum ce traversează localitatea; ➤ monitorizarea permanentă a respectării recomandărilor de protecție a mediului.
<p>CONSILIUL LOCAL AL Comunei SLĂTIOARA</p> <p>Partener 3</p>	<ul style="list-style-type: none"> ➤ colaborarea și susținerea derulării proiectului în condițiile precizate în prezentul Acord; ➤ punerea la dispoziție a suprafețelor de teren necesare pentru realizarea lucrărilor definitive (drumuri laterale, etc) și pentru realizarea lucrărilor provizorii (devieri de poduri, organizare de șantier, etc), cuprinse în Anexa nr. 2 la prezentul Acord de parteneriat; ➤ asigurarea condițiilor necesare realizării implementării proiectului, și anume: ➤ depozitarea provizorie a materialelor rezultate din drumul vechi (dacă este cazul), ➤ permisiunea staționării/ deplasării utilajelor (dacă este cazul), ➤ asigurarea devierii circulației pe rute ocolitoare, pe durata executării lucrărilor (dacă este cazul); ➤ furnizarea informațiilor și documentelor necesare pentru buna desfășurare a proiectului (dacă este cazul); ➤ participarea la întâlnirile de lucru organizate de către liderul de proiect (dacă este cazul); ➤ susținerea promovării proiectului la nivelul UAT –ului pe care-l reprezintă și administrează, după caz, prin panourile temporare și plăcile permanente amplasate pe teritoriul acestuia, care vor fi realizate în cadrul proiectului, atât în perioada de implementare cât și pe perioada de sustenabilitate a proiectului; ➤ întreținerea șanțurilor, rigolelor, podețelor, trotuarelor, căilor pietonale sau altele asemenea, pe sectoarele de drum ce traversează localitatea; ➤ monitorizarea permanentă a respectării recomandărilor de protecție a mediului.
<p>CONSILIUL LOCAL AL Comunei STROEȘTI</p>	<ul style="list-style-type: none"> ➤ colaborarea și susținerea derulării proiectului în condițiile precizate în prezentul Acord; ➤ punerea la dispoziție a suprafețelor de teren necesare pentru realizarea lucrărilor definitive (drumuri laterale, etc) și pentru realizarea lucrărilor provizorii (devieri de

Partener 4	<p>poduri, organizare de șantier, etc), cuprinse în Anexa nr. 3 la prezentul Acord de parteneriat;</p> <ul style="list-style-type: none"> ➤ asigurarea condițiilor necesare realizării implementării proiectului, și anume: ➤ depozitarea provizorie a materialelor rezultate din drumul vechi (dacă este cazul), ➤ permisiunea staționării/ deplasării utilajelor (dacă este cazul), ➤ asigurarea devierii circulației pe rute ocolitoare, pe durata executării lucrărilor (dacă este cazul); ➤ furnizarea informațiilor și documentelor necesare pentru buna desfășurare a proiectului (dacă este cazul); ➤ participarea la întâlnirile de lucru organizate de către liderul de proiect (dacă este cazul); ➤ susținerea promovării proiectului la nivelul UAT –ului pe care-l reprezintă și administrează, după caz, prin panourile temporare și plăcile permanente amplasate pe teritoriul acestuia, care vor fi realizate în cadrul proiectului, atât în perioada de implementare cât și pe perioada de sustenabilitate a proiectului; ➤ întreținerea șanțurilor, rigolelor, podețelor, trotuarelor, căilor pietonale sau altele asemenea, pe sectoarele de drum ce traversează localitatea; ➤ monitorizarea permanentă a respectării recomandărilor de protecție a mediului.
<p>CONSILIUL LOCAL AL Comunei COPĂCENI</p> <p>Partener 5</p>	<ul style="list-style-type: none"> ➤ colaborarea și susținerea derulării proiectului în condițiile precizate în prezentul Acord; ➤ punerea la dispoziție a suprafețelor de teren necesare pentru realizarea lucrărilor definitive (drumuri laterale, etc) și pentru realizarea lucrărilor provizorii (devieri de poduri, organizare de șantier, etc), cuprinse în Anexa nr. 4 la prezentul Acord de parteneriat; ➤ asigurarea condițiilor necesare realizării implementării proiectului, și anume: ➤ depozitarea provizorie a materialelor rezultate din drumul vechi (dacă este cazul), ➤ permisiunea staționării/ deplasării utilajelor (dacă este cazul), ➤ asigurarea devierii circulației pe rute ocolitoare, pe durata executării lucrărilor (dacă este cazul); ➤ furnizarea informațiilor și documentelor necesare pentru buna desfășurare a proiectului (dacă este cazul); ➤ participarea la întâlnirile de lucru organizate de către liderul de proiect (dacă este cazul); ➤ susținerea promovării proiectului la nivelul UAT –ului pe care-l reprezintă și administrează, după caz, prin panourile temporare și plăcile permanente amplasate pe teritoriul acestuia, care vor fi realizate în cadrul proiectului, atât în perioada de implementare cât și pe perioada de sustenabilitate a proiectului; ➤ întreținerea șanțurilor, rigolelor, podețelor, trotuarelor, căilor pietonale sau altele asemenea, pe sectoarele de drum ce traversează localitatea; ➤ monitorizarea permanentă a respectării recomandărilor de protecție a mediului.
<p>CONSILIUL LOCAL AL Comunei LĂPUȘATA</p> <p>Partener 6</p>	<ul style="list-style-type: none"> ➤ colaborarea și susținerea derulării proiectului în condițiile precizate în prezentul Acord; ➤ punerea la dispoziție a suprafețelor de teren necesare pentru realizarea lucrărilor definitive (drumuri laterale, etc) și pentru realizarea lucrărilor provizorii (devieri de poduri, organizare de șantier, etc), cuprinse în Anexa nr. 5 la prezentul Acord de parteneriat; ➤ asigurarea condițiilor necesare realizării implementării proiectului, și anume: ➤ depozitarea provizorie a materialelor rezultate din drumul vechi (dacă este cazul), ➤ permisiunea staționării/ deplasării utilajelor (dacă este cazul), ➤ asigurarea devierii circulației pe rute ocolitoare, pe durata executării lucrărilor (dacă este cazul); ➤ furnizarea informațiilor și documentelor necesare pentru buna desfășurare a proiectului (dacă este cazul);

	<ul style="list-style-type: none"> ➤ participarea la întâlnirile de lucru organizate de către liderul de proiect (dacă este cazul); ➤ susținerea promovării proiectului la nivelul UAT –ului pe care-l reprezintă și administrează, după caz, prin panourile temporare și plăcile permanente amplasate pe teritoriul acestuia, care vor fi realizate în cadrul proiectului, atât în perioada de implementare cât și pe perioada de sustenabilitate a proiectului; ➤ întreținerea șanțurilor, rigolelor, podețelor, trotuarelor, căilor pietonale sau altele asemenea, pe sectoarele de drum ce traversează localitatea; ➤ monitorizarea permanentă a respectării recomandărilor de protecție a mediului.
<p>CONSILIUL LOCAL AL Comunei LĂDEȘTI</p> <p>Partener 7</p>	<ul style="list-style-type: none"> ➤ colaborarea și susținerea derulării proiectului în condițiile precizate în prezentul Acord; ➤ punerea la dispoziție a suprafețelor de teren necesare pentru realizarea lucrărilor definitive (drumuri laterale, etc) și pentru realizarea lucrărilor provizorii (devieri de poduri, organizare de șantier, etc), cuprinse în Anexa nr. 6 la prezentul Acord de parteneriat; ➤ asigurarea condițiilor necesare realizării implementării proiectului, și anume: <ul style="list-style-type: none"> ➤ depozitarea provizorie a materialelor rezultate din drumul vechi (dacă este cazul), ➤ permisiunea staționării/ deplasării utilajelor (dacă este cazul), ➤ asigurarea devierii circulației pe rute ocolitoare, pe durata executării lucrărilor (dacă este cazul); ➤ furnizarea informațiilor și documentelor necesare pentru buna desfășurare a proiectului (dacă este cazul); ➤ participarea la întâlnirile de lucru organizate de către liderul de proiect (dacă este cazul); ➤ susținerea promovării proiectului la nivelul UAT –ului pe care-l reprezintă și administrează, după caz, prin panourile temporare și plăcile permanente amplasate pe teritoriul acestuia, care vor fi realizate în cadrul proiectului, atât în perioada de implementare cât și pe perioada de sustenabilitate a proiectului; ➤ întreținerea șanțurilor, rigolelor, podețelor, trotuarelor, căilor pietonale sau altele asemenea, pe sectoarele de drum ce traversează localitatea; ➤ monitorizarea permanentă a respectării recomandărilor de protecție a mediului.
<p>CONSILIUL LOCAL AL Comunei ROȘIIILE</p> <p>Partener 8</p>	<ul style="list-style-type: none"> ➤ colaborarea și susținerea derulării proiectului în condițiile precizate în prezentul Acord; ➤ punerea la dispoziție a suprafețelor de teren necesare pentru realizarea lucrărilor definitive (drumuri laterale, etc) și pentru realizarea lucrărilor provizorii (devieri de poduri, organizare de șantier, etc), cuprinse în Anexa nr. 7 la prezentul Acord de parteneriat; ➤ asigurarea condițiilor necesare realizării implementării proiectului, și anume: <ul style="list-style-type: none"> ➤ depozitarea provizorie a materialelor rezultate din drumul vechi (dacă este cazul), ➤ permisiunea staționării/ deplasării utilajelor (dacă este cazul), ➤ asigurarea devierii circulației pe rute ocolitoare, pe durata executării lucrărilor (dacă este cazul); ➤ furnizarea informațiilor și documentelor necesare pentru buna desfășurare a proiectului (dacă este cazul); ➤ participarea la întâlnirile de lucru organizate de către liderul de proiect (dacă este cazul); ➤ susținerea promovării proiectului la nivelul UAT –ului pe care-l reprezintă și administrează, după caz, prin panourile temporare și plăcile permanente amplasate pe teritoriul acestuia, care vor fi realizate în cadrul proiectului, atât în perioada de implementare cât și pe perioada de sustenabilitate a proiectului; ➤ întreținerea șanțurilor, rigolelor, podețelor, trotuarelor, căilor pietonale sau altele asemenea, pe sectoarele de drum ce traversează localitatea; ➤ monitorizarea permanentă a respectării recomandărilor de protecție a mediului.

<p>CONSILIUL LOCAL AL Comunei TETOIU</p> <p>Partener 9</p>	<ul style="list-style-type: none"> ➤ colaborarea și susținerea derulării proiectului în condițiile precizate în prezentul Acord; ➤ punerea la dispoziție a suprafețelor de teren necesare pentru realizarea lucrărilor definitive (drumuri laterale, etc) și pentru realizarea lucrărilor provizorii (devieri de poduri, organizare de șantier, etc), cuprinse în Anexa nr. 8 la prezentul Acord de parteneriat; ➤ asigurarea condițiilor necesare realizării implementării proiectului, și anume: ➤ depozitarea provizorie a materialelor rezultate din drumul vechi (dacă este cazul), ➤ permisiunea staționării/ deplasării utilajelor (dacă este cazul), ➤ asigurarea devierii circulației pe rute ocolitoare, pe durata executării lucrărilor (dacă este cazul); ➤ furnizarea informațiilor și documentelor necesare pentru buna desfășurare a proiectului (dacă este cazul); ➤ participarea la întâlnirile de lucru organizate de către liderul de proiect (dacă este cazul); ➤ susținerea promovării proiectului la nivelul UAT –ului pe care-l reprezintă și administrează, după caz, prin panourile temporare și plăcile permanente amplasate pe teritoriul acestuia, care vor fi realizate în cadrul proiectului, atât în perioada de implementare cât și pe perioada de sustenabilitate a proiectului; ➤ întreținerea șanțurilor, rigolelor, podețelor, trotuarelor, căilor pietonale sau altele asemenea, pe sectoarele de drum ce traversează localitatea; ➤ monitorizarea permanentă a respectării recomandărilor de protecție a mediului.
<p>CONSILIUL LOCAL AL Orașului BĂLCEȘTI</p> <p>Partener 10</p>	<ul style="list-style-type: none"> ➤ colaborarea și susținerea derulării proiectului în condițiile precizate în prezentul Acord; ➤ punerea la dispoziție a suprafețelor de teren necesare pentru realizarea lucrărilor definitive (drumuri laterale, etc) și pentru realizarea lucrărilor provizorii (devieri de poduri, organizare de șantier, etc), cuprinse în Anexa nr. 9 la prezentul Acord de parteneriat; ➤ asigurarea condițiilor necesare realizării implementării proiectului, și anume: ➤ depozitarea provizorie a materialelor rezultate din drumul vechi (dacă este cazul), ➤ permisiunea staționării/ deplasării utilajelor (dacă este cazul), ➤ asigurarea devierii circulației pe rute ocolitoare, pe durata executării lucrărilor (dacă este cazul); ➤ furnizarea informațiilor și documentelor necesare pentru buna desfășurare a proiectului (dacă este cazul); ➤ participarea la întâlnirile de lucru organizate de către liderul de proiect (dacă este cazul); ➤ susținerea promovării proiectului la nivelul UAT –ului pe care-l reprezintă și administrează, după caz, prin panourile temporare și plăcile permanente amplasate pe teritoriul acestuia, care vor fi realizate în cadrul proiectului, atât în perioada de implementare cât și pe perioada de sustenabilitate a proiectului; ➤ întreținerea șanțurilor, rigolelor, podețelor, trotuarelor, căilor pietonale sau altele asemenea, pe sectoarele de drum ce traversează localitatea; ➤ monitorizarea permanentă a respectării recomandărilor de protecție a mediului.

(2) Contribuția la co-finanțarea cheltuielilor totale ale proiectului

Partenerii vor asigura contribuția la co-finanțarea cheltuielilor totale ale proiectului așa cum este precizat în Cererea de finanțare și în prezentul acord.

Organizația	Contribuția (unde este cazul)
Lider de parteneriat (UAT Județ)	Va asigura 2 % din valoarea cheltuielilor eligibile Va asigura totalitatea cheltuielilor neeligibile ocazionate de implementarea proiectului Valoarea contribuției la total cheltuieli eligibile (4.963.800,00 lei și 2%) Valoarea contribuției la total cheltuieli neeligibile (105.589.430,35 lei și 100%) Valoarea contribuției la valoarea totală a proiectului (110.553.230,35 lei și 31,24%)

Partener 2	NU ESTE CAZUL
Partener 3	NU ESTE CAZUL
Partener 4	NU ESTE CAZUL
Partener 5	NU ESTE CAZUL
Partener 6	NU ESTE CAZUL
Partener 7	NU ESTE CAZUL
Partener 8	NU ESTE CAZUL
Partener 9	NU ESTE CAZUL
Partener 10	NU ESTE CAZUL

(3) Plățile

Responsabilitățile privind derularea fluxurilor financiare se vor realiza în conformitate cu prevederile Ordonanței de urgență a Guvernului nr. 133/2021 privind gestionarea financiară a fondurilor europene pentru perioada de programare 2021-2027 alocate României din Fondul European de Dezvoltare Regională, Fondul de Coeziune, Fondul Social European Plus, Fondul pentru Tranziție Justă și ale Hotărârii de Guvern nr. 829 din 27 iunie 2022 pentru aprobarea Normelor metodologice de aplicare a Ordonanței de urgență a Guvernului nr. 133/2021 privind gestionarea financiară a fondurilor europene pentru perioada de programare 2021-2027 alocate României din Fondul european de dezvoltare regională, Fondul de coeziune, Fondul social european Plus, Fondul pentru o tranziție justă. În acest sens, se vor include în acordul de parteneriat următoarele prevederi:

- a) pentru decontarea cheltuielilor rambursabile fiecare partener va depune la liderul de parteneriat o cerere de prefinanțare/rambursare/plată pentru cheltuielile efectuate conform acordului de parteneriat și toate documentele justificative, inclusiv dosarul achizițiilor publice derulate de aceștia;
- b) liderul de parteneriat este responsabil cu depunerea cererilor de prefinanțare/rambursare/plată către autoritatea de management¹, iar autoritatea de management virează, după efectuarea verificărilor necesare, valoarea cheltuielilor nerambursabile în conturile liderului de parteneriat/partenerilor care le-au efectuat, și în concordanță cu valoarea corespunzătoare activității/activităților proprii din proiect, asumate conform prevederilor art. 3, alin. (1) și (2) din acordul de parteneriat.
- c) liderul de parteneriat și partenerii își cuprind în bugetul propriu sumele pentru creditele de angajament și creditele bugetare în limita sumei necesare finanțării valorii corespunzătoare activității/activităților proprii din proiect, asumate conform prevederilor acordului de parteneriat, anexă la cererea de finanțare².

¹ A se vedea art. 22 alin. (3) și art. 25 alin. (6) din OUG 133/2021 și art 47 (1) din N.M. aprobate prin HG nr. 829/2022;

² A se vedea Art. 9 alin (1) din OUG nr. 133/2021.

Art. 4. Perioada de valabilitate a acordului de parteneriat

Perioada de valabilitate a acordului începe la data semnării prezentului Acord și încetează la data la care Contractul de Finanțare aferent proiectului își încetează valabilitatea. Prolungirea perioadei de valabilitate a contractului de finanțare conduce automat la extinderea Perioadei de valabilitate a prezentului acord.

Art. 5. Drepturile și obligațiile liderului de parteneriat (Partener 1 - UAT Județ)

A. Drepturile liderului de parteneriat

- (1) Liderul de proiect parteneriat are dreptul să solicite celorlalți parteneri furnizarea oricăror informații și documente legate de proiect, în scopul elaborării rapoartelor de progres, a cererilor de prefinanțare/rambursare/plată, sau a verificării respectării normelor în vigoare privind atribuirea contractelor de achiziție.

B. Obligațiile liderului de parteneriat

- (1) Liderul de parteneriat (Partener 1) va semna Cererea de finanțare și Contractul de finanțare.
- (2) Liderul de parteneriat (Partener 1) va consulta partenerii cu regularitate, îi va informa despre progresul în implementarea proiectului și le va furniza copii ale rapoartelor de progres și financiare.
- (3) Propunerile pentru modificări importante ale proiectului (e.g. activități, parteneri etc.), trebuie să fie convenite cu partenerii înaintea solicitării aprobării de către Autoritatea de management PR SV.
- (4) Liderul de parteneriat este responsabil cu transmiterea către autoritatea de management a cererilor de prefinanțare/rambursare/plată, împreună cu documentele justificative, rapoartele de progres etc., conform prevederilor contractuale și procedurale.
- (5) Liderul de parteneriat are obligația îndosarierii și păstrării tuturor documentelor proiectului în original precum și copii ale documentelor partenerilor, inclusiv documentele contabile, privind activitățile și cheltuielile eligibile în vederea asigurării unei piste de audit adecvate, în conformitate cu legislația comunitară și națională. Toate documentele vor fi păstrate până la închiderea oficială a Programului sau până la expirarea perioadei de durabilitate a proiectului, oricare intervine ultima.
- (6) În cazul în care autoritățile cu competențe în gestionarea fondurilor europene constată neîndeplinirea sau îndeplinirea parțială a indicatorilor de rezultat/obiectivelor proiectului, în conformitate cu prevederile art. 6 din OUG nr. 66/2011, în funcție de gradul de realizare a indicatorilor /obiectivelor aferenți activităților proprii, liderul de parteneriat și partenerii răspund proporțional sau în solidar pentru reducerile aplicate din sumele solicitate la rambursare/plată.
- (7) În cazul unui prejudiciu, liderul de parteneriat răspunde solidar cu partenerul din vina căruia a fost cauzat prejudiciul.
- (8) În cazul rezilierii/revocării contractului/ordinului de finanțare, liderul de parteneriat și partenerii răspund în solidar pentru restituirea sumelor acordate pentru proiect.
- (9) Liderului de parteneriat este responsabil pentru neregulile identificate în cadrul proiectului aferente cheltuielilor proprii conform notificărilor și titlurilor de creanță emise pe numele său de către Autoritatea de management³.
 - (10) Liderul unui parteneriat este responsabil cu asigurarea implementării proiectului și a respectării tuturor prevederilor contractului încheiat cu autoritatea de management, precum și cu respectarea prevederilor prezentelor norme metodologice aferente OUG 133/2021. Această prevedere nu exonerează partenerii de obligația implementării proiectului conform prevederilor prezentului acord, a respectării prevederilor contractului de finanțare și a legislație aplicabile.

Art. 6. Drepturile și obligațiile partenerilor 2 - 10

A. Drepturile Partenerilor 2 - 10

- (1) Cheltuielile angajate de Partenerii 2, 3, 4, 5, 6, 7, 8, 9, 10 sunt eligibile în același fel ca și cheltuielile angajate de către liderul de parteneriat corespunzător activității/activităților proprii din proiect. Partenerii au dreptul, prin transfer de către AM, la fondurile obținute din procesul de rambursare/plată pentru cheltuielile angajate de către aceștia, care au fost certificate ca eligibile.
- (2) Partenerii au dreptul să fie consultați cu regularitate de către liderul de parteneriat, să fie informați despre progresul

³ A se vedea art. 35 din OUG 133/2021;

În implementarea proiectului și să li se furnizeze, de către liderul de parteneriat copii ale rapoartelor de progres și financiare.

- (3) Partenerii au dreptul să fie consultați, de către liderul de parteneriat, în privința propunerilor pentru modificări importante ale proiectului (e.g. activități, parteneri etc.), înaintea solicitării aprobării de către AM PR SV Oltenia.

B. Obligațiile Partenerilor 2 - 10

- (4) Partenerii au obligația de a respecta prevederile legislației naționale și comunitare în vigoare în domeniul achizițiilor publice, ajutorului de stat, egalității de șanse, dezvoltării durabile, informării și publicității în implementarea activităților proprii.
- (5) Partenerii sunt obligați să pună la dispoziția liderului de parteneriat documentațiile de atribuire elaborate în cadrul procedurii de atribuire a contractelor de achiziție publică, spre verificare.
- (6) Partenerii sunt obligați să transmită copii conforme cu originalul după documentațiile complete de atribuire elaborate în cadrul procedurii de atribuire a contractelor de achiziție publică, în scopul elaborării cererilor de rambursare.
- (7) Partenerii sunt obligați să transmită copii conforme cu originalul după documentele justificative, în scopul elaborării cererilor de rambursare/plată
- (8) Partenerii sunt obligați să pună la dispoziția AM PR SV Oltenia, sau oricărui alt organism național sau european, abilitat de lege, documentele și/sau informațiile necesare pentru verificarea modului de utilizare a finanțării nerambursabile, la cerere și în termen de maximum 5 (cinci) zile lucrătoare, și să asigure condițiile pentru efectuarea verificărilor la fața locului.
- (9) În vederea efectuării verificărilor prevăzute la alin. anterior, Partenerii au obligația să acorde dreptul de acces la locurile și spațiile unde se implementează Proiectul, inclusiv acces la sistemele informatice care au legătură directă cu proiectul, și să pună la dispoziție documentele solicitate privind gestiunea tehnică și financiară a Proiectului, atât pe suport hârtie, cât și în format electronic. Documentele trebuie să fie ușor accesibile și arhivate astfel încât, să permită verificarea lor.
- (10) Partenerii sunt obligați să furnizeze liderului de parteneriat orice informații sau documente privind implementarea proiectului, în scopul elaborării rapoartelor de progres.
- (11) În cazul în care autoritățile cu competențe în gestionarea fondurilor europene constată neîndeplinirea sau îndeplinirea parțială a indicatorilor /obiectivelor proiectului, în conformitate cu prevederile art. 6 din OUG nr. 6/2011, în funcție de gradul de realizare a indicatorilor /obiectivelor aferenți activităților proprii, partenerii răspund proporțional sau în solidar pentru reducerile aplicate din sumele solicitate la rambursare/plată.
- (12) Partenerii au obligația de a restitui AM PR SV Oltenia, orice sumă ce constituie plată nedatorată/sume necuvenite plătite în cadrul prezentului contract de finanțare, în termen de 5 zile lucrătoare de la data primirii notificării.
- (13) Partenerii sunt obligați să țină o evidență contabilă distinctă a Proiectului, utilizând conturi analitice dedicate pentru reflectarea tuturor operațiunilor referitoare la implementarea Proiectului, în conformitate cu dispozițiile legale.
- (14) Partenerii sunt obligați să pună la dispoziția auditorului financiar independent și autorizat în condițiile legii toate documentele și/sau informațiile solicitate și să asigure toate condițiile pentru verificarea cheltuielilor de către acesta.
- (15) Să păstreze toate documentele originale, inclusiv documentele contabile, privind activitățile și cheltuielile eligibile în vederea asigurării unei piste de audit adecvate, în conformitate cu regulamentele comunitare și naționale. Toate documentele vor fi păstrate cel puțin 5 (cinci) ani după expirarea perioadei de valabilitate a contractului de finanțare.
- (16) În cazul unui prejudiciu, partenerul din vina căruia a fost cauzat prejudiciul răspunde solidar cu liderul de proiect.
- (17) Pentru neregulile identificate în cadrul proiectului, notificările și titlurile de creanță se emit pe numele liderului de parteneriat/partenerului care a efectuat cheltuielile afectate de nereguli, conform legislației în vigoare.
- (18) Partenerii pe numele cărora a fost emis titlul de creanță au obligația restituirii sumelor cuprinse în acestea și asigurarea din resurse proprii a contravalorii acestora.
- (19) În cazul rezilierii/revocării contractului/ordinului de finanțare, liderul de parteneriat și partenerii răspund în solidar pentru restituirea sumelor acordate pentru proiect.
- (20) Partenerul este ținut de respectarea de către liderul de parteneriat a termenului de restituire menționat în decizia de reziliere a sumelor solicitate de AM PR SV Oltenia.

Art. 7. Achiziții publice

Achizițiile în cadrul proiectului vor fi făcute de membrii parteneriatului, cu respectarea legislației în vigoare, a condițiilor din contractul de finanțare și a instrucțiunilor emise de AM PR SV Oltenia și/sau alte organisme abilitate.

Art. 8. Proprietatea

- (1) Părțile au obligația să mențină proprietatea imobilului construit/modernizat/reabilitat/extins, a bunurilor achiziționate/modernizate, dacă este cazul, precum și natura activității pentru care s-a acordat finanțare, pe o perioadă de cel puțin 5 ani de la data efectuării plății finale și să asigure exploatarea și întreținerea în această perioadă.
- (2) Înainte de finalizarea implementării proiectului, părțile/partenerii vor conveni asupra modului de exploatare și de întreținere a infrastructurii, a bunurilor achiziționate/modernizate etc, dacă este cazul, ce au facut obiectul proiectului. Copii ale titlurilor de transfer vor fi atașate raportului final.
- (3) Părțile au obligația de a asigura funcționarea tuturor bunurilor, echipamentelor, dacă este cazul, ce au facut obiectul finanțării nerambursabile, la locul de desfășurare a proiectului și exclusiv în scopul pentru care au fost realizate/achiziționate.
- (4) Părțile au obligația să folosească conform scopului destinat și să nu vândă sau să înstrăineze, sub orice formă infrastructura/obiectele/bunurile, fie ele mobile sau imobile finanțate prin PR SV 2021-2027, pe o perioadă de 5 ani de la de la efectuarea plății finale. De asemenea, părțile au obligația respectării prevederilor contractului de finanțare cu privire la ipotecarea bunurilor în scopul realizării proiectului.

Art. 9. Confidențialitate

(1) Părțile semnatare ale prezentului acord convin să păstreze în strictă confidențialitate informațiile primite în cadrul și pe parcursul implementării proiectului și sunt de acord să prevină orice utilizare sau divulgare neautorizată a unor astfel de informații. Părțile înțeleg să utilizeze informațiile confidențiale doar în scopul de a-și îndeplini obligațiile din prezentul Acord de Parteneriat.

Art. 10 Legea aplicabilă




- (1) Prezentului Acord i se va aplica și va fi interpretat în conformitate cu legea română.
- (2) Pe durata prezentului Acord, părțile vor avea dreptul să convină în scris asupra modificării anumitor clauze, prin act adițional. Orice modificare a prezentului acord va fi valabilă numai atunci când este convenită de toate părțile.








Art. 11 Dispoziții finale



- (1) Toate posibilele dispute rezultate din prezentul acord sau în legătură cu el, pe care părțile nu le pot soluționa pe cale amiabilă, vor fi soluționate de instanțele competente.

Întocmit în unsprezece exemplare, în limba română, câte unul pentru fiecare parte și un original pentru cererea de finanțare.

Semnături

Lider de parteneriat (Partener 1 –UAT Județul)	<i>RĂDULESCU Constantin - Președinte</i>	 Semnătura	Data și locul semnării
Partener 2	<i>BĂLUȚĂ Achim Daniel - Primar</i>	 Semnătura	Data și locul semnării
Partener 3	<i>ROMCESCU Daniela Camelia- Primar</i>	 Semnătura	Data și locul semnării

Partener 4	CIOLACU Toma - Primar	Semnătura 	Data și locul semnării
Partener 5	TÎMPLĂRESCU Gheorghe Tironel - Primar	Semnătura 	Data și locul semnării
Partener 6	JOIȚA Nicolae - Primar	Semnătura 	Data și locul semnării
Partener 7	IORDACHE Nicolae - Primar	Semnătura 	Data și locul semnării
Partener 8	DUMITRU Constantin - Primar	Semnătura 	Data și locul semnării
Partener 9	HERĂSCU Viorel - Primar	Semnătura 	Data și locul semnării
Partener 10	ALECA Constantin - Primar	Semnătura 	Data și locul semnării



ANEXA NR. 1

la Acordul de parteneriat pentru realizarea proiectului „Modernizare DJ 676 Cerna (DJ 665) – Rugetu – Slătioara – Mogești – Gorunești – Stroești – Pojogi Cerna – Copăceni – Bondoci – Broșteni – Lăpușata – Mijați – Romanești – Roșiile – Nenciulești – Țepești – Tetoiu – Cârlogani – Chirculești – Irimești (DJ643), km 0+000-74+450 și DJ 676 B Glăvile (DJ 677A) – Voiculeasa – Olteanca – Chiricești – Lăpușata (DJ 676), km 14+402-17+002”

Centralizator cu suprafețele de teren ce vor fi puse la dispoziția obiectivului de investiții DJ 676 pentru lucrări definitive de comuna Vaideeni

Drumuri laterale

Tabel intersecții cu drumurile laterale și poziții kilometrice

Nr. crt.	Poziție km.	Drumuri laterale		Suprafața amenajată drum lateral (inclusiv racordările la DJ 676)	U.A.T./ alți proprietari (după caz)
1.	Nu este cazul	Nu este cazul	Nu este cazul	Nu este cazul	Nu este cazul

Presedinte,
Constanța RĂDULESCU
ROMANIA
* CONSILIUL LOCAL *
COMUNA VAIDEENI
JUDEȚUL VALCEA
1

COMUNA VAIDEENI
Primar,
Achim Daniel BALUȚĂ
JUDEȚUL VALCEA

ANEXA NR. 2

la Acordul de parteneriat pentru realizarea proiectului „Modernizare DJ 676 Cerna (DJ 665) – Rugetu – Slătioara – Mogești – Gorunești – Stroești – Pojogi Cerna – Copăceni – Bondoci – Broșteni – Lăpușata – Mijați – Romanеști – Roșiile – Nenciulești – Țepești – Tetoiu – Cârlogani – Chirculești – Irimești (DJ643), km 0+000-74+450 și DJ 676 B Glăvile (DJ 677A) – Voiculeasa – Olteanca – Chiricești – Lăpușata (DJ 676), km 14+402-17+002”

Centralizator cu suprafețele de teren ce vor fi puse la dispoziția obiectivului de investiții DJ 676 pentru lucrări definitive de comuna Slătioara

Drumuri laterale


Tabel intersecții cu drumurile laterale și poziții kilometrice

Nr. crt.	Poziție km.	Drumuri laterale	Suprafața amenajată drum lateral (inclusiv racordările la DJ 676)	U.A.T./ alți proprietari (după caz)	
1.	2+217		Partea dreaptă	69.00	U.A.T. Slătioara
2.	2+393		Partea dreaptă	69.00	U.A.T. Slătioara
3.	2+920	Partea stângă		69.00	U.A.T. Slătioara
4.	3+058		Partea dreaptă	84.00	U.A.T. Slătioara
5.	3+357		Partea dreaptă	65.25	U.A.T. Slătioara
6.	3+390		Partea dreaptă	65.25	U.A.T. Slătioara
7.	3+631		Partea dreaptă	76.50	U.A.T. Slătioara
8.	3+720		Partea dreaptă	91.50	U.A.T. Slătioara
9.	3+800		Partea dreaptă	99.00	U.A.T. Slătioara
10.	4+030	Partea stângă		65.25	U.A.T. Slătioara
11.	4+244		Partea dreaptă	69.00	U.A.T. Slătioara
12.	4+303		Partea dreaptă	99.00	U.A.T. Slătioara
13.	4+320	Partea stângă		99.00	U.A.T. Slătioara
14.	4+417		Partea dreaptă	69.00	U.A.T. Slătioara
15.	4+422	Partea stângă		84.00	U.A.T. Slătioara
16.	4+608		Partea dreaptă	114.00	U.A.T. Slătioara
17.	4+773	Partea stângă		84.00	U.A.T. Slătioara
18.	5+027		Partea dreaptă	114.00	U.A.T. Slătioara

19.	5+567	Partea stângă		76.50	U.A.T. Slatioara
20.	6+429	Partea stângă		106.50	U.A.T. Slatioara
21.	7+314	Partea stângă		84.00	U.A.T. Slatioara
22.	7+585	Partea stângă		84.00	U.A.T. Slatioara
23.	7+747	Partea stângă		65.25	U.A.T. Slatioara
24.	8+075		Partea dreaptă	65.25	U.A.T. Slatioara
25.	8+490	Partea stângă		76.50	U.A.T. Slatioara
26.	8+510		Partea dreaptă	65.25	U.A.T. Slatioara
27.	8+942		Partea dreaptă	65.25	U.A.T. Slatioara
28.	8+984	Partea stângă		84.00	U.A.T. Slatioara
29.	9+296	Partea stângă		91.50	U.A.T. Slatioara
30.	9+296		Partea dreaptă	114.00	U.A.T. Slatioara
31.	9+470	Partea stângă		65.25	U.A.T. Slatioara
32.	9+539	Partea stângă		76.50	U.A.T. Slatioara
33.	9+680	Partea stângă		106.50	U.A.T. Slatioara
34.	9+959		Partea dreaptă	65.25	U.A.T. Slatioara
35.	10+270	Partea stângă		65.25	U.A.T. Slatioara
36.	10+426		Partea dreaptă	65.25	U.A.T. Slatioara
37.	10+474	Partea stângă		76.50	U.A.T. Slatioara
38.	10+598	Partea stângă		84.00	U.A.T. Slatioara
39.	10+875		Partea dreaptă	91.50	U.A.T. Slatioara

Președinte,

Constantin RĂDULESCU



ANEXA NR. 3

la Acordul de parteneriat pentru realizarea proiectului „Modernizare DJ 676 Cerna (DJ 665) – Rugetu – Slătioara – Mogești – Gorunești – Stroești – Pojogi Cerna – Copăceni – Bondoci – Broșteni – Lăpușata – Mijați – Romanești – Roșiile – Nenciulești – Țepești – Tetoiu – Cârlogani – Chirculești – Irimești (DJ643), km 0+000-74+450 și DJ 676 B Glăvile (DJ 677A) – Voiculeasa – Olteanca – Chiricești – Lăpușata (DJ 676), km 14+402-17+002”

Centralizator cu suprafețele de teren ce vor fi puse la dispoziția obiectivului de investiții DJ 676 pentru lucrări definitive de comuna Stroești

Drumuri laterale


Tabel intersecții cu drumurile laterale și poziții kilometrice

Nr. crt.	Poziție km.	Drumuri laterale		Suprafața amenajată drum lateral (inclusiv racordările la DJ 676)	U.A.T./ alți proprietari (după caz)
1.	10+924	Partea stângă		84.00	U.A.T. Stroesti
2.	11+095	Partea stângă		84.00	U.A.T. Stroesti
3.	11+249	Partea stângă		84.00	U.A.T. Stroesti
4.	11+309	Partea stângă		69.00	U.A.T. Stroesti
5.	11+309		Partea dreaptă	69.00	U.A.T. Stroesti
6.	11+485		Partea dreaptă	69.00	U.A.T. Stroesti
7.	11+606	Partea stângă		114.00	U.A.T. Stroesti
8.	11+916	Partea stângă		114.00	U.A.T. Stroesti
9.	11+933	Partea stângă		114.00	U.A.T. Stroesti
10.	12+200		Partea dreaptă	114.00	U.A.T. Stroesti
11.	12+365	Partea stângă		69.00	U.A.T. Stroesti
12.	12+398		Partea dreaptă	69.00	U.A.T. Stroesti
13.	12+544	Partea stângă		69.00	U.A.T. Stroesti
14.	12+590	Partea stângă		65.25	U.A.T. Stroesti
15.	12+664	Partea stângă		69.00	U.A.T. Stroesti
16.	13+108		Partea dreaptă	69.00	U.A.T. Stroesti

17.	13+470	Partea stângă		114.00	U.A.T. Stroesti
18.	13+475		Partea dreaptă	65.25	U.A.T. Stroesti
19.	13+820		Partea dreaptă	76.50	U.A.T. Stroesti
20.	14+149		Partea dreaptă	65.25	U.A.T. Stroesti
21.	14+356	Partea stângă		69.00	U.A.T. Stroesti
22.	14+412		Partea dreaptă	69.00	U.A.T. Stroesti
23.	14+420		Partea dreaptă	76.50	U.A.T. Stroesti
24.	14+648	Partea stângă		76.50	U.A.T. Stroesti
25.	14+723		Partea dreaptă	99.00	U.A.T. Stroesti
26.	15+077		Partea dreaptă	69.00	U.A.T. Stroesti
27.	15+228		Partea dreaptă	99.00	U.A.T. Stroesti
28.	15+234	Partea stângă		76.50	U.A.T. Stroesti
29.	15+362	Partea stângă		84.00	U.A.T. Stroesti
30.	15+569		Partea dreaptă	65.25	U.A.T. Stroesti
31.	15+584	Partea stângă		69.00	U.A.T. Stroesti
32.	15+609		Partea dreaptă	99.00	U.A.T. Stroesti
33.	15+686		Partea dreaptă	84.00	U.A.T. Stroesti
34.	15+987		Partea dreaptă	69.00	U.A.T. Stroesti
35.	15+990	Partea stângă		76.50	U.A.T. Stroesti
36.	16+356	Partea stângă		76.50	U.A.T. Stroesti
37.	16+976	Partea stângă		69.00	U.A.T. Stroesti
38.	17+199	Partea stângă		69.00	U.A.T. Stroesti
39.	18+315		Partea dreaptă	69.00	U.A.T. Stroesti
40.	18+516		Partea dreaptă	99.00	U.A.T. Stroesti
41.	18+709		Partea dreaptă	69.00	U.A.T. Stroesti
42.	18+732	Partea stângă		69.00	U.A.T. Stroesti
43.	18+808	Partea stângă		65.25	U.A.T. Stroesti

44.	18+918	Partea stângă		84.00	U.A.T. Stroesti
-----	--------	---------------	--	-------	-----------------

Președinte,
Constantin RĂDULESCU



ANEXA NR. 4

la Acordul de parteneriat pentru realizarea proiectului „Modernizare DJ 676 Cerna (DJ 665) – Rugetu – Slătioara – Mogești – Gorunești – Stroești – Pojogi Cerna – Copăceni – Bondoci – Broșteni – Lăpușata – Mijați – Romanești – Roșiile – Nenciulești – Țepești – Tetoiu – Cârlogani – Chirculești – Irimești (DJ643), km 0+000-74+450 și DJ 676 B Glăvile (DJ 677A) – Voiculeasa – Olteanca – Chiricești – Lăpușata (DJ 676), km 14+402-17+002”

Centralizator cu suprafețele de teren ce vor fi puse la dispoziția obiectivului de investiții DJ 676 pentru lucrări definitive de comuna Copăceni

Drumuri laterale


Tabel intersecții cu drumurile laterale și poziții kilometrice

Nr. crt.	Poziție km.	Drumuri laterale		Suprafața amenajată drum lateral (inclusiv racordările la DJ 676)	U.A.T./ alți proprietari (după caz)
1.	19+380	Partea stângă		69.00	U.A.T. Copaceni
2.	20+090	Partea stângă		69.00	U.A.T. Copaceni
3.	20+235		Partea dreaptă	106.50	U.A.T. Copaceni
4.	20+430		Partea dreaptă	69.00	U.A.T. Copaceni
5.	20+830	Partea stângă		114.00	U.A.T. Copaceni
6.	21+045		Partea dreaptă	84.00	U.A.T. Copaceni
7.	21+074	Partea stângă		106.50	U.A.T. Copaceni
8.	21+526	Partea stângă		106.50	U.A.T. Copaceni
9.	21+570		Partea dreaptă	84.00	U.A.T. Copaceni
10.	22+012	Partea stângă		69.00	U.A.T. Copaceni
11.	22+060	Partea stângă		69.00	U.A.T. Copaceni
12.	22+338		Partea dreaptă	69.00	U.A.T. Copaceni
13.	22+420	Partea stângă		106.50	U.A.T. Copaceni
14.	22+480		Partea dreaptă	65.25	U.A.T. Copaceni
15.	22+775		Partea dreaptă	65.25	U.A.T. Copaceni
16.	22+990	Partea stângă		106.50	U.A.T. Copaceni
17.	23+004		Partea dreaptă	69.00	U.A.T. Copaceni
18.	24+006		Partea dreaptă	84.00	U.A.T. Copaceni
19.	24+400		Partea dreaptă	69.00	U.A.T. Copaceni
20.	24+850		Partea dreaptă	69.00	U.A.T. Copaceni
21.	24+900	Partea stângă		69.00	U.A.T. Copaceni

22.	25+000		Partea dreaptă	106.50	U.A.T. Copaceni
23.	25+297		Partea dreaptă	84.00	U.A.T. Copaceni
24.	25+437		Partea dreaptă	84.00	U.A.T. Copaceni
25.	25+640		Partea dreaptă	76.50	U.A.T. Copaceni
26.	25+835		Partea dreaptă	69.00	U.A.T. Copaceni
27.	26+390		Partea dreaptă	69.00	U.A.T. Copaceni
28.	26+407	Partea stângă		69.00	U.A.T. Copaceni
29.	26+520		Partea dreaptă	69.00	U.A.T. Copaceni
30.	27+370		Partea dreaptă	99.00	U.A.T. Copaceni
31.	27+678		Partea dreaptă	99.00	U.A.T. Copaceni
32.	27+737	Partea stângă		84.00	U.A.T. Copaceni
33.	27+855		Partea dreaptă	76.50	U.A.T. Copaceni
34.	28+214		Partea dreaptă	76.50	U.A.T. Copaceni
35.	28+428		Partea dreaptă	76.50	U.A.T. Copaceni
36.	28+493	Partea stângă		106.50	U.A.T. Copaceni
37.	28+723		Partea dreaptă	84.00	U.A.T. Copaceni
38.	29+042		Partea dreaptă	91.50	U.A.T. Copaceni
39.	29+326		Partea dreaptă	91.50	U.A.T. Copaceni
40.	29+359	Partea stângă		106.50	U.A.T. Copaceni
41.	29+958	Partea stângă		84.00	U.A.T. Copaceni
42.	29+958		Partea dreaptă	84.00	U.A.T. Copaceni


Președinte,

Constantin RĂDULESCU



Primar,

Gheorghe Tironel TÎMPLĂRESCU



ANEXA NR. 5

la Acordul de parteneriat pentru realizarea proiectului „Modernizare DJ 676 Cerna (DJ 665) – Rugetu – Slătioara – Mogești – Gorunești – Stroești – Pojogi Cerna – Copăceni – Bondoci – Broșteni – Lăpușata – Mijați – Romanești – Roșiile – Nenciulești – Țepești – Tetoiu – Cârlogani – Chirculești – Irimești (DJ643), km 0+000-74+450 și DJ 676 B Glăvile (DJ 677A) – Voiculeasa – Olteanca – Chiricești – Lăpușata (DJ 676), km 14+402-17+002”

Centralizator cu suprafețele de teren ce vor fi puse la dispoziția obiectivului de investiții DJ 676 pentru lucrări definitive de comuna Lăpușata

Drumuri laterale

Tabel intersecții cu drumurile laterale și poziții kilometrice

Nr. crt.	Poziție km.	Drumuri laterale	Suprafața amenajată drum lateral (inclusiv racordările la DJ 676)	U.A.T./ alți proprietari (după caz)
1.	30+170	Partea dreaptă	84.00	U.A.T. Lapusata
2.	30+796	Partea dreaptă	84.00	U.A.T. Lapusata
3.	30+994	Partea dreaptă	84.00	U.A.T. Lapusata
4.	31+165	Partea stângă	84.00	U.A.T. Lapusata
5.	31+295	Partea stângă	84.00	U.A.T. Lapusata
6.	31+295	Partea dreaptă	114.00	U.A.T. Lapusata
7.	31+328	Partea dreaptă	114.00	U.A.T. Lapusata
8.	32+590	Partea dreaptă	99.00	U.A.T. Lapusata
9.	32+690	Partea stângă	84.00	U.A.T. Lapusata
10.	32+952	Partea dreaptă	84.00	U.A.T. Lapusata
11.	33+617	Partea stângă	76.50	U.A.T. Lapusata
12.	33+702	Partea dreaptă	99.00	U.A.T. Lapusata
13.	34+355	Partea stângă	69.00	U.A.T. Lapusata
14.	35+117	Partea stângă	69.00	U.A.T. Lapusata
15.	35+256	Partea dreaptă	76.50	U.A.T. Lapusata
16.	35+657	Partea stângă	69.00	U.A.T. Lapusata
17.	36+060	Partea stângă	84.00	U.A.T. Lapusata
18.	36+382	Partea dreaptă	84.00	U.A.T. Lapusata
19.	36+487	Partea stângă	69.00	U.A.T. Lapusata
20.	36+879	Partea stângă	69.00	U.A.T. Lapusata
21.	37+460	Partea dreaptă	69.00	U.A.T. Lapusata


22.	37+865		Partea dreaptă	69.00	U.A.T. Lapusata
23.	38+516	Partea stângă		69.00	U.A.T. Lapusata
24.	39+254	Partea stângă		69.00	U.A.T. Lapusata
25.	39+814	Partea stângă		69.00	U.A.T. Lapusata
26.	39+814	Partea stângă		69.00	U.A.T. Lapusata
27.	40+836		Partea dreaptă	84.00	U.A.T. Lapusata
28.	41+197	Partea stângă		84.00	U.A.T. Lapusata

**Centralizator cu suprafețele de teren ce vor fi puse la dispoziția obiectivului de investiții DJ
676 B pentru lucrări definitive de comuna Lăpușata**

Nr. crt.	Poziție km.	Drumuri laterale		Suprafața amenajată drum lateral (inclusiv racordările la DJ 676 B)	U.A.T./ alți proprietari (după caz)
1.	15+740		Partea dreaptă	65.00	U.A.T. Lapusata
2.	15+740	Partea stângă		65.00	U.A.T. Lapusata
3.	16+103	Partea stângă		95.00	U.A.T. Lapusata
4.	16+334		Partea dreaptă	80.00	U.A.T. Lapusata
5.	16+450	Partea stângă		80.00	U.A.T. Lapusata
6.	16+790	Partea stângă		80.00	U.A.T. Lapusata
7.	16+869		Partea dreaptă	80.00	U.A.T. Lapusata


Președinte,

Constantin RĂDULESCU



Primar,

Nicolae JOIȚA



ANEXA NR. 6

la Acordul de parteneriat pentru realizarea proiectului „Modernizare DJ 676 Cerna (DJ 665) – Rugetu – Slătioara – Mogești – Gorunești – Stroești – Pojogi Cerna – Copăceni – Bondoci – Broșteni – Lăpușata – Mijați – Romanești – Roșiile – Nenciușești – Țepești – Tetoiu – Cârlogani – Chirculești – Irimiești (DJ643), km 0+000-74+450 și DJ 676 B Glăvile (DJ 677A) – Voiculeasa – Olteanca – Chiricești – Lăpușata (DJ 676), km 14+402-17+002”

Centralizator cu suprafețele de teren ce vor fi puse la dispoziția obiectivului de investiții DJ 676 B pentru lucrări definitive de comuna Lădești


Drumuri laterale

Tabel intersecții cu drumurile laterale și poziții kilometrice

Nr. crt.	Poziție km.	Drumuri laterale		Suprafața amenajată drum lateral (inclusiv racordările la DJ 676 B)	U.A.T./ alți proprietari (după caz)
1.	14+402	Partea Stângă		110.00	U.A.T. Ladesti
2.	14+834	Partea Stângă		80.00	U.A.T. Ladesti
3.	15+028	Partea Stângă		80.00	U.A.T. Ladesti
4.	15+288		Partea dreaptă	65.00	U.A.T. Ladesti
5.	15+382	Partea Stângă		80.00	U.A.T. Ladesti

Președinte,

Constantin RADULESCU



Primar,

Nicolae IORDACHE



ANEXA NR. 7

la Acordul de parteneriat pentru realizarea proiectului „Modernizare DJ 676 Cerna (DJ 665) – Rugetu – Slătioara – Mogești – Gorunești – Stroești – Pojogi Cerna – Copăceni – Bondoci – Broșteni – Lăpușata – Mijați – Romanești – Roșiile – Nenciulești – Țepești – Tetoiu – Cârlogani – Chirculești – Irimești (DJ643), km 0+000-74+450 și DJ 676 B Glăvile (DJ 677A) – Voiculeasa – Olteanca – Chiricești – Lăpușata (DJ 676), km 14+402-17+002”

Centralizator cu suprafețele de teren ce vor fi puse la dispoziția obiectivului de investiții DJ 676 pentru lucrări definitive de comuna Roșiile

Drumuri laterale


Tabel intersecții cu drumurile laterale și poziții kilometrice

Nr. crt.	Poziție km.	Drumuri laterale		Suprafața amenajată drum lateral (inclusiv racordările la DJ 676)	U.A.T./ alți proprietari (după caz)
1.	41+215		Partea dreaptă	84.00	U.A.T. Roșiile
2.	41+607	Partea stângă		84.00	U.A.T. Roșiile
3.	41+651		Partea dreaptă	84.00	U.A.T. Roșiile
4.	41+980		Partea dreaptă	69.00	U.A.T. Roșiile
5.	42+995		Partea dreaptă	84.00	U.A.T. Roșiile
6.	43+140	Partea stângă		84.00	U.A.T. Roșiile
7.	43+792		Partea dreaptă	69.00	U.A.T. Roșiile
8.	43+878		Partea dreaptă	69.00	U.A.T. Roșiile
9.	43+995	Partea stângă		84.00	U.A.T. Roșiile
10.	44+045		Partea dreaptă	69.00	U.A.T. Roșiile
11.	44+444		Partea dreaptă	69.00	U.A.T. Roșiile
12.	44+710		Partea dreaptă	69.00	U.A.T. Roșiile
13.	45+070	Partea stângă		84.00	U.A.T. Roșiile
14.	45+585	Partea stângă		84.00	U.A.T. Roșiile
15.	45+705		Partea dreaptă	84.00	U.A.T. Roșiile
16.	46+055	Partea stângă		84.00	U.A.T. Roșiile
17.	46+305	Partea stângă		69.00	U.A.T. Roșiile

18.	46+470		Partea dreaptă	69.00	U.A.T. Rosiile
19.	46+820		Partea dreaptă	84.00	U.A.T. Rosiile
20.	47+135		Partea dreaptă	129.00	U.A.T. Rosiile
21.	47+250	Partea stângă		99.00	U.A.T. Rosiile
22.	47+675		Partea dreaptă	69.00	U.A.T. Rosiile
23.	48+055	Partea stângă		84.00	U.A.T. Rosiile
24.	48+315		Partea dreaptă	69.00	U.A.T. Rosiile
25.	48+520	Partea stângă		84.00	U.A.T. Rosiile
26.	48+710		Partea dreaptă	69.00	U.A.T. Rosiile
—27.	48+915		Partea dreaptă	—69.00	U.A.T. Rosiile
28.	49+290		Partea dreaptă	84.00	U.A.T. Rosiile
29.	49+860		Partea dreaptă	69.00	U.A.T. Rosiile
30.	50+920	Partea stângă		84.00	U.A.T. Rosiile
31.	50+920		Partea dreaptă	84.00	U.A.T. Rosiile
32.	51+840		Partea dreaptă	69.00	U.A.T. Rosiile

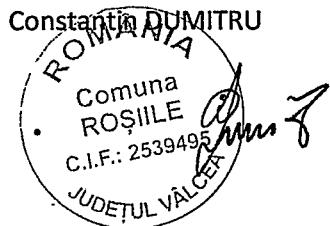
Președinte,

Constantin RĂDULESCU



Primar,

Constantin DUMITRU



ANEXA NR. 8

la Acordul de parteneriat pentru realizarea proiectului „Modernizare DJ 676 Cerna (DJ 665) – Rugetu – Slătioara – Mogești – Gorunești – Stroești – Pojogi Cerna – Copăceni – Bondoci – Broșteni – Lăpușata – Mijați – Romanești – Roșiile – Nenciulești – Tepești – Tetoiu – Cârlogani – Chirculești – Irimiești (DJ643), km 0+000-74+450 și DJ 676 B Glăvile (DJ 677A) – Voiculeasa – Olteanca – Chiricești – Lăpușata (DJ 676), km 14+402-17+002”

Centralizator cu suprafețele de teren ce vor fi puse la dispoziția obiectivului de investiții DJ 676 pentru lucrări definitive de comuna Tetoiu

Drumuri laterale


Tabel intersecții cu drumurile laterale și poziții kilometrice

Nr. crt.	Poziție km.	Drumuri laterale		Suprafața amenajată drum lateral (inclusiv racordările la DJ 676)	U.A.T./ alți proprietari (după caz)
1.	52+303	Partea stângă		69.00	U.A.T. Tetoiu
2.	53+345	Partea stângă		69.00	U.A.T. Tetoiu
3.	54+358		Partea dreaptă	69.00	U.A.T. Tetoiu
4.	55+173	Partea stângă		99.00	U.A.T. Tetoiu
5.	56+380	Partea stângă		84.00	U.A.T. Tetoiu
6.	56+990	Partea stângă		91.50	U.A.T. Tetoiu
7.	56+990		Partea dreaptă	69.00	U.A.T. Tetoiu
8.	57+504		Partea dreaptă	99.00	U.A.T. Tetoiu
9.	57+835		Partea dreaptă	69.00	U.A.T. Tetoiu
10.	57+870	Partea stângă		91.50	U.A.T. Tetoiu
11.	58+225		Partea dreaptă	69.00	U.A.T. Tetoiu
12.	58+568	Partea stângă		84.00	U.A.T. Tetoiu
13.	58+675		Partea dreaptă	69.00	U.A.T. Tetoiu
14.	58+923	Partea stângă		69.00	U.A.T. Tetoiu
15.	59+492		Partea dreaptă	84.00	U.A.T. Tetoiu
16.	59+857		Partea dreaptă	99.00	U.A.T. Tetoiu
17.	60+490		Partea dreaptă	84.00	U.A.T. Tetoiu

18.	60+860	Partea stângă		65.25	U.A.T. Tetoiu
19.	61+922	Partea stângă		65.25	U.A.T. Tetoiu
20.	61+995	Partea stângă		65.25	U.A.T. Tetoiu
21.	62+044	Partea stângă		65.25	U.A.T. Tetoiu
22.	62+200		Partea dreaptă	106.50	U.A.T. Tetoiu
23.	62+530		Partea dreaptă	84.00	U.A.T. Tetoiu
24.	62+594	Partea stângă		69.00	U.A.T. Tetoiu
25.	63+700	Partea stângă		65.00	U.A.T. Tetoiu
26.	64+265	Partea stângă		69.00	U.A.T. Tetoiu
27.	64+415		Partea dreaptă	84.00	U.A.T. Tetoiu
28.	64+415		Partea dreaptă	84.00	U.A.T. Tetoiu
29.	64+491	Partea stângă		99.00	U.A.T. Tetoiu
30.	64+805		Partea dreaptă	84.00	U.A.T. Tetoiu
31.	65+344	Partea stângă		99.00	U.A.T. Tetoiu
32.	65+353		Partea dreaptă	69.00	U.A.T. Tetoiu
33.	65+809	Partea stângă		- 69.00	U.A.T. Tetoiu
34.	66+002		Partea dreaptă	84.00	U.A.T. Tetoiu
35.	66+620	Partea stângă		84.00	U.A.T. Tetoiu
36.	66+655		Partea dreaptă	84.00	U.A.T. Tetoiu
37.	66+665		Partea dreaptă	84.00	U.A.T. Tetoiu
38.	67+371		Partea dreaptă	69.00	U.A.T. Tetoiu


Președinte,

Constantin RĂDULESCU *



Primar,

Viorel HERĂȘCU



ANEXA NR. 9

la Acordul de parteneriat pentru realizarea proiectului „Modernizare DJ 676 Cerna (DJ 665) – Rugetu – Slătioara – Mogești – Gorunești – Stroești – Pojogi Cerna – Copăceni – Bondoci – Broșteni – Lăpușata – Mijați – Romanești – Roșiile – Nenciulești – Țepești – Tetoiu – Cârlogani – Chirculești – Irimiești (DJ643), km 0+000-74+450 și DJ 676 B Glăvile (DJ 677A) – Voiculeasa – Olteanca – Chiricești – Lăpușata (DJ 676), km 14+402-17+002”

Centralizator cu suprafețele de teren ce vor fi puse la dispoziția obiectivului de investiții DJ 676 pentru lucrări definitive de orașul Bălcești

Drumuri laterale

Tabel intersecții cu drumurile laterale și poziții kilometrice

Nr. crt.	Poziție km.	Drumuri laterale		Suprafața amenajată drum lateral (inclusiv racordările la DJ 676)	U.A.T./ alți proprietari (după caz)
1.	69+383		Partea dreaptă	69.00	U.A.T. Balcesti
2.	69+870	Partea stângă		69.00	U.A.T. Balcesti
3.	70+179	Partea stângă		69.00	U.A.T. Balcesti
4.	70+181		Partea dreaptă	69.00	U.A.T. Balcesti
5.	70+460	Partea stângă		84.00	U.A.T. Balcesti
6.	70+782		Partea dreaptă	69.00	U.A.T. Balcesti
7.	70+811	Partea stângă		69.00	U.A.T. Balcesti
8.	71+030	Partea stângă		108.00	U.A.T. Balcesti
9.	72+250	Partea stângă		99.00	U.A.T. Balcesti
10.	72+445	Partea stângă		69.00	U.A.T. Balcesti
11.	72+490		Partea dreaptă	69.00	U.A.T. Balcesti
12.	73+265	Partea stângă		69.00	U.A.T. Balcesti
13.	73+990		Partea dreaptă	69.00	U.A.T. Balcesti

Președinte
Constantin RĂDULESCU
CONSILIER
Județul Valcea

Primar
Constantin TEACA
PRIMĂRIA
Județul Valcea