

ROMÂNIA
CONSILIUL JUDEȚEAN VÂLCEA

HOTĂRÂRE

**privind majorarea valorii de inventar a unor bunuri imobile,
aflate în domeniul public al Județului Vâlcea**

Consiliul Județean Vâlcea, întrunit în ședința ordinară din data 15 februarie 2018, la care participă un număr de 32 consilieri județeni din totalul de 33 consilieri în funcție;

Având în vedere Expunerea de motive a Președintelui Consiliului Județean Vâlcea, înregistrată la nr.1713 din 7 februarie 2018;

Luând în considerare Raportul de specialitate al Direcției Tehnice, înregistrat la nr.1714 din 7 februarie 2018, precum și avizele comisiilor de specialitate;

În conformitate cu prevederile art.91, alin.(1), lit."c" din Legea administrației publice locale, nr.215/2001, republicată, cu modificările și completările ulterioare și ale art.1, alin.(2), art.2, alin.(1) și art.6 din Legea contabilității nr.82/1991, republicată, cu modificările și completările ulterioare;

În temeiul prevederilor art.97 din Legea administrației publice locale, nr.215/2001, republicată, cu modificările și completările ulterioare

HOTĂRĂȘTE:

Art.1 Se aprobă majorarea valorii de inventar a unor bunuri imobile, aflate în domeniul public al Județului Vâlcea, după cum urmează:

1. DJ 651 Păușești Măglași (DN 64) – Deleni – Mănăstirea Jgheaburi – Stoenști (DJ 646 A), poziția nr.419 din Anexa la Hotărârea Consiliului Județean Vâlcea nr.103 din 21 decembrie 1999, având valoarea de inventar de 8.701.332,47 lei, conform fișei activului fix, la care se adaugă valoarea investiției efectuate în sumă de 6.757.091,21 lei, conform Procesului - verbal de recepție la terminarea lucrărilor nr.17026 din 15 decembrie 2017 - Total valoare de inventar: 15.458.423,68 lei;

2. Pod BA/B – definitiv, DJ 651, km.4+222 - poziția nr.202 din Anexa la Hotărârea Consiliului Județean Vâlcea nr.103 din 21 decembrie 1999, având valoarea de inventar de 21.600,00 lei, conform fișei activului fix, la care se adaugă valoarea investiției efectuate în sumă de 184.441,47 lei, conform Procesului - verbal de recepție la terminarea lucrărilor nr.17026 din 15 decembrie 2017 - Total valoare de inventar: 206.041,47 lei;
3. DJ 676 C DN 65 C (Roești) – Groși – Armășești – Cernișoara – Obârșia – Sărsănești – Oteșani – Oteșani (DN 65 C), poziția nr.430 din Anexa la Hotărârea Consiliului Județean Vâlcea nr.103 din 21 decembrie 1999, având valoarea de inventar de 11.674.133,91 lei, conform fișei activului fix, la care se adaugă valoarea investiției efectuate în sumă de 303.410,02 lei, conform Procesului - verbal de recepție la terminarea lucrărilor nr.17518 din 21 decembrie 2017 - Total valoare de inventar: 11.977.543,93 lei;
4. DJ 676 D Alunu (DJ 605 C) – Turcești – Pojogi – Cernișoara (DJ 676 C), poziția nr.431 din Anexa la Hotărârea Consiliului Județean Vâlcea nr.103 din 21 decembrie 1999, având valoarea de inventar de 8.790.083,90 lei, conform fișei activului fix, la care se adaugă valoarea investiției efectuate în sumă de 313.878,63 lei, conform Procesului - verbal de recepție la terminarea lucrărilor nr.854 din 19 ianuarie 2018 - Total valoare de inventar: 9.103.962,53 lei.


Art.2 Datele de identificare ale bunurilor menționate la art.1, sunt prevăzute în anexa care face parte integrantă din prezenta hotărâre.


Art.3 Pe data prezentei hotărâri, se modifică în mod corespunzător pozițiile nr.419, nr.202, nr.430 și nr.431 din anexa la Hotărârea Consiliului Județean Vâlcea nr.103/1999, privind însușirea inventarului bunurilor care aparțin domeniului public al Județului Vâlcea, cu modificările și completările ulterioare.

Art.4 Secretarul Județului Vâlcea va comunica, prin Compartimentul Cancelarie, prezenta hotărâre Direcției Tehnice, Direcției Generale Economice, precum și Regiei Autonome Județene de Drumuri și Poduri Vâlcea, în vederea aducerii la îndeplinire a prevederilor ei și va asigura publicarea acesteia pe site-ul Consiliului Județean Vâlcea și în Monitorul Oficial al Județului Vâlcea.

Prezenta hotărâre a fost adoptată cu respectarea prevederilor art.45, alin.(3), coroborate cu cele ale art.98 din Legea administrației publice locale, nr.215/2001, republicată, cu modificările și completările ulterioare, cu un număr de 32 voturi pentru, 0 voturi împotriva și 0 abțineri.



PREȘEDINTE,
Constantin RĂDULESCU



CONTRASEMNEAZĂ
SECRETAR AL JUDEȚULUI,

Daniela CALIANU

Râmnicu Vâlcea,

Nr.21 din 15 februarie 2018

Prenume, nume	Funcția	Semnătura	Verificat Șef Serviciu Juridic	Data
Întocmit: Mirela Manole 1 ex.	Consilier juridic			15 februarie 2018

Anexa la Hotărârea Consiliului Județean Vâlcea nr. *21* din *15*02.2018


Datele de identificare ale unor bunuri imobile aflate în domeniul public al județului Vâlcea a căror valoare de inventar se majorează

Nr. crt.	Cod de clasificare	Denumirea bunului	Elemente de identificare	Nr. și data procesului verbal de recepție	Valoarea declarată a lucrărilor recepționate cu TVA -lei-	Valoarea bunului înregistrată în evidența contabilă -lei-	Valoarea actualizată cu TVA - lei -	Situația juridică actuală
1	2	3	4	5	6	7	8	9
419	1.3.7.2	Drum județean 651 Păușești Măglași (DN64) – Deleni – Mănăstirea Jgheaburi – Stoenești (DJ 646 A)	Tehnice: îmbrăcăminte:asfalt; poduri b.a. l = 44m (4buc.); L=12.260 m(l medie = 11,027 m) S = 135.191 mp; Adresa: Păușești Măglași — Stoenești	17026/15.12.2017	6.757.091,21	8.701.332,47	15.458.423,68	Domeniul public al județului Vâlcea
202	1.3.17.2	Pod BA/B - definitiv	Tehnice: 1 deschidere, L=7 m, l=4,5 m, h=4,5 m, Descript:DJ651(DC160+DC159), km 4+222, V.Bradet Adresa: Păușești Măglași	17026/15.12.2017	184.441,47	21.600,00	206.041,47	Domeniul public al județului Vâlcea
430	1.3.7.2	Drum județean 676 C DN 65 C (Roești) – Groși – Armășești – Cernișoara – Obârșia – Sărsănești – Oteșani – Oteșani (DN 65 C)	Tehnice: îmbrăc.:asf. bet, IAU, pietr. ; Descript: poduri BA, l = 143,0 m, podețe, buc=54; borne=20, st., b=4; Adresa: Roești — Oteșani Str.L=20,918 km	17518/21.12.2017	303.410,02	11.674.133,91	11.977.543,93	Domeniul public al județului Vâlcea

431	1.3.7.2	Drum județean 676 D Alunu (DJ 605 C) – Turcești – Pojogi – Cernișoara (DJ 676 C)	Tehnice: îmbrăc.: asf. bet, IAU, păm., pietr. ; Descript: poduri L = 100,0 m, podete, buc=25; indic.b=15, borne=16 Adresa: Alunu – Cernișoara Str.L=16,290 km	854/19.01.2018	313.878,63	8.790.083,90	9.103.982,53	Domeniul public al județului Vâlcea
-----	---------	-------------------------------------------------------------------------------------------	---------------------------------------------------------------------------------------------------------------------------------------------------------------------------------	----------------	------------	--------------	--------------	----------------------------------------------

PREȘEDINTE

Constantin RĂDULESCU



Prenume, Nume	Funcția	Semnătura	Verificat: Șef serviciu, Liviu Constantinescu	Data
Întocmit: Nicolae Radu Nr.ex: 2	Consilier			07.02.2018