

ROMÂNIA
CONSILIUL JUDEȚEAN VÂLCEA

PROIECT

HOTĂRÂRE

privind modificarea anexei la Hotărârea Consiliului Județean Vâlcea nr.103 din 21 decembrie 1999, privind însușirea inventarului bunurilor care aparțin domeniului public al județului Vâlcea, cu modificările și completările ulterioare

Consiliul Județean Vâlcea, întrunit în ședința ordinară din data de _____ 2015, la care participă un număr de ... consilieri județeni din totalul de 31 în funcție;

Având în vedere Expunerea de motive a Vicepreședintelui cu atribuții de Președinte al Consiliului Județean Vâlcea, înregistrată la nr.20084 din 11 noiembrie 2015;

Luând în considerare Raportul de specialitate al Direcției Tehnice, înregistrat la nr.20085 din 11 noiembrie 2015, precum și avizele comisiilor de specialitate;

În conformitate cu prevederile art.123, alin.(1) din Legea administrației publice locale, nr.215/2001, republicată, cu modificările și completările ulterioare, ale art.3, alin.(3) din Legea nr.213/1998 privind bunurile proprietate publică, cu modificările și completările ulterioare și cele ale art.867 și art.868 din Codul Civil;

În temeiul prevederilor art.97 din Legea administrației publice locale, nr.215/2001, republicată, cu modificările și completările ulterioare

HOTĂRĂȘTE:

Art.1 Anexa la Hotărârea Consiliului Județean Vâlcea nr.103/1999, privind însușirea inventarului bunurilor care aparțin domeniului public al județului Vâlcea, cu modificările și completările ulterioare, se modifică în sensul completării cu imobilul „teren aferent Casei Anton Pann”, ale cărui date de identificare sunt prevăzute în anexele nr.1 și 2 care fac parte integrantă din prezenta dispoziție.

Art.2 Se declară de interes public județean bunul prevăzut la art.1.

Art.3 Se dă în administrarea Muzeului Județean „Aurelian Sacerdoțeanu” Vâlcea bunul „teren aferent Casei Anton Pann”.

Art.4 (1) Muzeul Județean „Aurelian Sacerdoțeanu” Vâlcea va folosi terenul dat în administrare, în următoarele condiții:

1. Să păstreze destinația inițială a acestuia;
2. Să nu închirieze terenul unor terțe persoane;
3. Să asigure exploatarea eficientă, în regim de continuitate și de permanență a terenului care face obiectul dării în administrare;
4. La data încetării folosirii terenului, administratorul este obligat să îl restituie în deplină proprietate, liber de orice sarcini;
5. Administratorul este răspunzător de eventualele daune produse prin nerespectarea obligațiilor prevăzute în prezentul act de transmitere.

(2) Titularul dreptului de administrare poate să posede, să folosească și să dispună de acest teren în condițiile actului de transmitere în administrare.

Art.5 (1) Dreptul de administrare încetează odată cu încetarea dreptului de proprietate sau prin actul de revocare care poate fi adoptat de Consiliul Județean Vâlcea, în următoarele situații:

1. Când titularul dreptului de administrare nu respectă una din condițiile impuse prin actul de transmitere;
2. Dispariția dintr-o cauză de forță majoră a bunului dat în administrare;
3. În cazul în care interesul național sau local o impune;
4. Alte cauze de încetare a dării în administrare, fără a aduce atingere cauzelor și condițiilor reglementate de lege.

(2) La data încetării folosirii terenului, administratorul este obligat să îl restituie în deplină proprietate, liber de orice sarcini, inclusiv investițiile realizate ulterior. Administratorul este răspunzător de eventualele daune produse prin nerespectarea obligațiilor prevăzute în prezentul act de transmitere.

Art.6 Apărarea în justiție a dreptului de administrare revine Muzeul Județean „Aurelian Sacerdoțeanu” Vâlcea.

Art.7 Transmiterea și preluarea terenului se va face prin protocol, încheiat între Consiliul Județean Vâlcea și Muzeul Județean „Aurelian Sacerdoțeanu” Vâlcea, în termen de 30 de zile de la data adoptării prezentei hotărâri.

Art.8 Secretarul Județului Vâlcea va comunica, prin Compartimentul Cancelarie, prezenta hotărâre, Direcției Tehnice, Direcției Generale Economice, precum și Muzeului Județean „Aurelian Sacerdoțeanu” Vâlcea în vederea aducerii la îndeplinire a prevederilor ei și va asigura publicarea acesteia pe site – ul Consiliului Județean Vâlcea și în Monitorul Oficial al Județului Vâlcea.

Prezenta hotărâre a fost adoptată cu respectarea prevederilor art.45, alin.(3), coroborate cu cele ale art.98 din Legea administrației publice locale, nr.215/2001, republicată, cu modificările și completările ulterioare, cu un număr de ... voturi pentru, ... voturi împotriva și ... abțineri.

p. PREȘEDINTE
VICEPREȘEDINTE,


Gheorghe PASAT

AVIZAT PENTRU LEGALITATE
SECRETAR AL JUDEȚULUI,


Constantin DIRINEA

AVIZAT
DIRECTOR GENERAL,


Bogdan LĂSTUN

Râmnicu Vâlcea,
Nr. _____ din _____ 2015

MMR/1 ex

DATELE DE IDENTIFICARE

ale terenului situat în municipiul Râmnicu Vâlcea, strada Știrbei Vodă, nr.4, județul Vâlcea

Nr. crt.	Cod clasificare	Denumirea bunului	Elemente de identificare	Anul PIF	Valoare evaluată (lei)	Situația juridică
0	1	2	3	4	5	6
1218		Teren aferent "Casa Anton Pann"	Tehnice: S=420 mp; Adresa: municipiul Râmnicu Vâlcea, strada Știrbei Vodă, nr.4, județul Vâlcea Vecini: E, V, S, N – domeniul public al municipiului Râmnicu Vâlcea	2015	180.600,00	Domeniul public al județului Vâlcea Decret nr.116/1983

p. PREȘEDINTE,
VICEPREȘEDINTE,

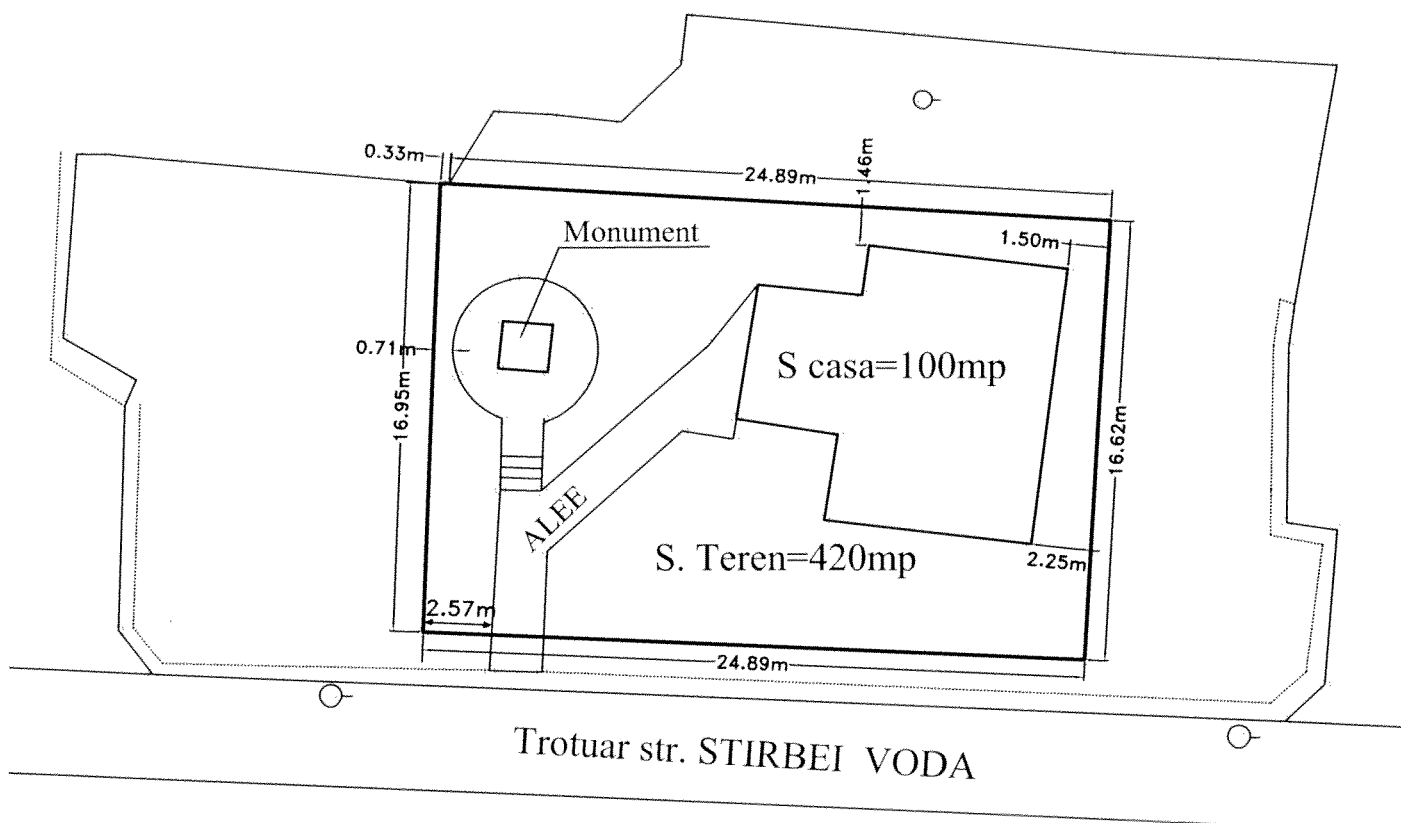

Gheorghe PĂSAT

PLAN DE SITUATIE
(intravilan)



Judetul: VALCEA
Unitatea administrativ-teritorială: RM. VALCEA
Adresa corpului de proprietate:
Str.STIRBEI VODA Nr.4

DENUMIRE IMOBIL:
TEREN AFERENT CASA "ANTON PANN"
Localitatea: RM. VALCEA
Judetul: VALCEA



Suprafata teren=420mp din care
S. casa=100mp

p. PREȘEDINTE
VICEPREȘEDINTE,

Gheorghe PĂSAT

EXPUNERE DE MOTIVE

la proiectul de hotărâre privind modificarea anexei la Hotărârea Consiliului Județean Vâlcea nr.103 din 21 decembrie 1999, privind însușirea inventarului bunurilor care aparțin domeniului public al județului Vâlcea, cu modificările și completările ulterioare

Prin prezentul proiect de hotărâre se propune modificarea anexei la Hotărârea Consiliului Județean Vâlcea nr.103 din 21 decembrie 1999 privind însușirea inventarului bunurilor care aparțin domeniului public al județului Vâlcea, în sensul completării acesteia cu imobilul teren, în suprafață de 420 mp, situat în municipiul Râmnicu Vâlcea, strada Știrbei Vodă, nr.4, județul Vâlcea și darea acestuia în administrarea Muzeului Județean „Aurelian Sacerdoțeanu” Vâlcea.

Actualizarea inventarului bunurilor care aparțin domeniului public de interes județean constă în centralizarea tuturor modificărilor, completărilor și radierilor care s-au efectuat începând cu data la care au fost însușite ca aparținând domeniului public de interes județean prin Hotărârea Consiliului Județean Vâlcea nr. 103 /21.12.1999 și până în prezent.

Astfel, la poziția 542 din anexa la Hotărârea Consiliului Județean Vâlcea menționată mai sus, se regăsește imobilul construcție „Casa Anton Pann”, situat în municipiul Râmnicu Vâlcea, strada Știrbei Vodă, nr.4, județul Vâlcea, care este dat în administrarea Muzeului Județean „Aurelian Sacerdoțeanu” Vâlcea prin Hotărârea Consiliului Județean Vâlcea nr.74 din 18 noiembrie 2004.

Având în vedere că obiectivul menționat, este monument istoric, categoria B, potrivit Ordinului nr.2314/2004 privind aprobarea Listei monumentelor istorice, emis de Ministerul Culturii și Cultelor, Consiliul Județean Vâlcea intenționează să depună, în cadrul Programului Operațional Regional 2014-2020, Axa prioritară 5 – Conservarea, protecția și valorificarea durabilă a patrimoniului cultural, un proiect privind reabilitarea obiectivului muzeal „Casa Anton Pann”.

În aceste condiții, se impune ca terenul aferent obiectivului muzeal „Casa Anton Pann”, în suprafață de 420 mp, să fie declarat de interes public județean și dat în administrarea Muzeului Județean „Aurelian Sacerdoțeanu” Vâlcea.

La poziția nr.26 din Anexa nr.3 la Decretul Consiliului de Stat al Republicii Socialiste România, nr.116 din 15 aprilie 1983 privind exproprierea unor terenuri și construcții, demolarea unor construcții, scoaterea din funcțiune a unor fonduri fixe, precum și realizarea și desființarea unor artere de circulație, în județele Argeș și Vâlcea, se află terenul expropriat, în suprafață de 420 mp, care a aparținut domnului Petre I. Anton și doamnei Petre I. Ioana, situat în municipiul Râmnicu

Vâlcea, strada Știrbei Vodă, nr.22, pe actualul amplasament al imobilului construcție „Casa Anton Pann”.

Prin adresa înregistrată la Consiliul Județean Vâlcea sub nr.18159/R din 28.10.2015, Primăria municipiului Râmnicu Vâlcea ne face cunoscut că, în urma verificărilor efectuate, a fost identificat dosarul înregistrat sub nr.1273/10.03.2003, care a avut la bază notificarea nr.254/2001, formulată de domnul Petre I. Anton.

Notificarea a fost soluționată prin emiterea Dispoziției Primarului municipiului Râmnicu Vâlcea nr.1745 din 28.04.2004 cu privire la: acordare de măsuri reparatorii constând în „titluri de valoare nominală folosite exclusiv în procesul de privatizare”, domnilor Petre I. Anton și Petre Gh. Ioana, pentru imobilul teren pe care l-au deținut înainte de expropriere, în intravilanul municipiului Râmnicu Vâlcea, strada Știrbei Vodă, nr.22 și în conformitate cu prevederile legale, întregul dosar constituit în baza Legii nr.10/2001, a fost transmis Autorității Naționale pentru Restituirea Proprietăților, cu procesul verbal nr.000903 din 03.10.2005.

Astfel, s-a constatat că nu s-a reconstituit dreptul de proprietate în baza legilor fondului funciar, pe raza municipiului Râmnicu Vâlcea, domnului Petre I. Anton și doamnei Petre Gh. Ioana.

Propunerea de modificare a anexei la Hotărârea Consiliului Județean Vâlcea nr.103/21.12.1999 este în conformitate cu prevederile Legii nr.213/1998 privind bunurile proprietate publică, cu modificările și completările ulterioare, care prevede la art.3 alin (3) că domeniul public al județelor este alcătuit din bunurile prevăzute la pct.II din anexă și din alte bunuri de uz sau interes județean, declarate ca atare prin hotărâre a Consiliului Județean, dacă nu sunt declarate prin lege bunuri de uz sau interes public național.

Această situație este reglementată și de art. 554 din Codul Civil, care la alin. - (1) statuează că: bunurile statului și ale unităților administrativ-teritoriale care, prin natura lor sau prin declarația legii, sunt de uz sau de interes public formează obiectul proprietății publice, însă numai dacă au fost legal dobândite de către acestea.

Datele de identificare ale bunului imobil cu care se completează domeniul public al județului Vâlcea, sunt prevăzute în anexele nr.1 și nr.2, la prezentul proiect de hotărâre.

Propunerea este în conformitate cu punctul X din Normele Tehnice pentru întocmirea inventarului bunurilor care alcătuiesc domeniul public al comunelor, orașelor, municipiilor și județelor, aprobate prin Hotărârea Guvernului nr. 548/1999, potrivit căruia inventarele se însușesc, prin hotărâre, de consiliile județene, respectiv Consiliul General al municipiului București și de către consiliile locale.

Potrivit art.123 alin.(1) din Legea administrației publice nr.215/2001, republicată, cu modificările și completările ulterioare, consiliile județene hotărăsc ca bunurile ce aparțin domeniului public sau privat, să fie date în administrarea unor instituții publice.

În conformitate cu prevederile art.867 alin.(1) și (2) din Codul Civil, republicat, dreptul de administrare se constituie prin hotărâre a consiliului județean, care controlează modul de exercitare a acestui drept.

Dreptul de administrare aparține, potrivit art.868 alin.(1) și (2), al aceluiași act normativ, regiilor autonome sau, după caz, autorităților administrației publice centrale sau locale și altor instituții publice de interes național, județean ori local, titularul dreptului de administrare putând folosi și dispune de bunul dat în administrare în condițiile stabilite de lege și, dacă e cazul, de actul de constituire.

Muzeul Județean „Aurelian Sacerdoțeanu” Vâlcea va folosi terenul dat în administrare, în următoarele condiții:

1. Să păstreze destinația inițială a acestuia;
2. Să nu închirieze terenul unor terțe persoane;
3. Să asigure exploatarea eficientă, în regim de continuitate și de permanență a terenului care face obiectul dării în administrare;
4. La data încetării folosirii terenului, administratorul este obligat să îl restituie în deplină proprietate, liber de orice sarcini;
5. Administratorul este răspunzător de eventualele daune produse prin nerespectarea obligațiilor prevăzute în prezentul act de transmitere.

Titularul dreptului de administrare poate să posede, să folosească și să dispună de acest teren în condițiile actului de transmitere în administrare.

Dreptul de administrare va putea fi revocat în următoarele situații:

1. Când titularul dreptului de administrare nu respectă una din condițiile impuse prin actul de transmitere;
2. Renunțarea administratorului la terenul dat în administrare;
3. În cazul în care interesul național sau local o impune;
4. Alte cauze de încetare a dării în administrare, fără a aduce atingere cauzelor și condițiilor reglementate de lege.

Predarea-preluarea terenului, care face obiectul dării în administrare, se va face în termen de 30 zile, pe bază de protocol încheiat între Consiliul Județean Vâlcea și Muzeul Județean „Aurelian Sacerdoțeanu” Vâlcea.

Având în vedere cele precizate mai sus și în conformitate cu dispozițiile legale invocate, s-a elaborat prezentul proiect de hotărâre pe care îl supunem dezbaterii și adoptării Consiliului Județean Vâlcea.



**p. PREȘEDINTE,
VICEPREȘEDINTE,
Gheorghe PĂSAT**

RAPORT DE SPECIALITATE
la proiectul de hotărâre privind modificarea anexei la Hotărârea
Consiliului Județean Vâlcea nr.103 din 21 decembrie 1999, privind
însușirea inventarului bunurilor care aparțin domeniului public al
județului Vâlcea, cu modificările și completările ulterioare

Prin expunerea de motive nr.20084 din 11.11.2015, se propune modificarea anexei la Hotărârea Consiliului Județean Vâlcea nr.103 din 21 decembrie 1999 privind însușirea inventarului bunurilor care aparțin domeniului public al județului Vâlcea, în sensul completării acesteia cu imobilul teren, în suprafață de 420 mp, situat în municipiul Râmnicu Vâlcea, strada Știrbei Vodă, nr.4, județul Vâlcea și darea acestuia în administrarea Muzeului Județean „Aurelian Sacerdoțeanu” Vâlcea.

Datele de identificare ale bunului imobil cu care se completează domeniul public al județului Vâlcea, sunt prevăzute în anexele nr.1 și nr.2, la prezentul proiect de hotărâre.

La poziția nr.26 din Anexa nr.3 la Decretul Consiliului de Stat al Republicii Socialiste România, nr.116 din 15 aprilie 1983 privind exproprierea unor terenuri și construcții, demolarea unor construcții, scoaterea din funcțiune a unor fonduri fixe, precum și realizarea și desființarea unor artere de circulație, în județele Argeș și Vâlcea, se află terenul expropriat, în suprafață de 420 mp, care a aparținut domnului Petre I. Anton și doamnei Petre I. Ioana, situat în municipiul Râmnicu Vâlcea, strada Știrbei Vodă, nr.22, pe actualul amplasament al imobilului construcție „Casa Anton Pann”.

Propunerea de modificare a anexei la Hotărârea Consiliului Județean Vâlcea nr.103/21.12.1999 este în conformitate cu prevederile Legii nr.213/1998 privind bunurile proprietate publică, cu modificările și completările ulterioare, care prevede la art.3 alin (3) că domeniul public al județelor este alcătuit din bunurile prevăzute la pct.II din anexă și din alte bunuri de uz sau interes județean, declarate ca atare prin hotărâre a Consiliului Județean, dacă nu sunt declarate prin lege bunuri de uz sau interes public național.

Această situație este reglementată și de art. 554 din Codul Civil, care la alin. - (1) statuează că: bunurile statului și ale unităților administrativ-teritoriale care,

prin natura lor sau prin declarația legii, sunt de uz sau de interes public formează obiectul proprietății publice, însă numai dacă au fost legal dobândite de către acestea.

Potrivit art.123 alin.(1) din Legea administrației publice nr.215/2001, republicată, cu modificările și completările ulterioare, consiliile județene hotărăsc ca bunurile ce aparțin domeniului public sau privat, să fie date în administrarea unor instituții publice.

În conformitate cu prevederile art.867 alin.(1) și (2) din Codul Civil, republicat, dreptul de administrare se constituie prin hotărâre a consiliului județean, care controlează modul de exercitare a acestui drept.

Dreptul de administrare aparține, potrivit art.868 alin.(1) și (2), al aceluiași act normativ, regiilor autonome sau, după caz, autorităților administrației publice centrale sau locale și altor instituții publice de interes național, județean ori local, titularul dreptului de administrare putând folosi și dispune de bunul dat în administrare în condițiile stabilite de lege și, dacă e cazul, de actul de constituire.

Având în vedere aceste considerente, propunem aprobarea proiectului de hotărâre în forma prezentată.

DIRECTOR EXECUTIV,

Florea Mierluș

**COMPARTIMENTUL ADMINISTRAREA
DOMENIULUI PUBLIC ȘI PRIVAT**

Alexandru Ghiță

DECLASIFICAT prin HG 517/2009
Anexa 1, poz 73/1983

CONSILIUL DE STAT
AL
REPUBLICII SOCIALISTE ROMÂNIA

DECRET

PRIVIND EXPROPRIEREA UNOR TERENURI SI CONSTRUCTII, DEMOLAREA UNOR CONSTRUCTII, SCOATEREA DIN FUNCTIUNE A UNOR FONDURI FIXE, PRECUM SI REALIZAREA SI DESFIINTAREA UNOR ARTERE DE CIRCULATIE, IN JUDETELE ARGES SI VILCEA

Consiliul de Stat al Republicii Socialiste România
d e c r e t e a z ă :

Art.2.- In scopul construirii a 468 apartamente și a dotărilor comerciale, de servire și tehnico-edilitare aferente, precum și a unor artere de circulație, în zona de locuințe "Stirbei Vodă", din municipiul Râmnicu Vâlcea, se expropriază, se trec în proprietatea statului și se dau în administrarea directă a municipiului Râmnicu Vâlcea, județul Vâlcea, terenurile în suprafață de 13.450 mp, construcțiile în suprafață de 7.506,01 mp, precum și împrejuririle în lungime de 336 m, situate în municipiul Râmnicu Vâlcea, județul Vâlcea, identificate potrivit planului de situație nr.2 anexat, proprietatea persoanelor prevăzute în tabelul anexă nr 3 la prezentul decret.

Se aprobă demolarea construcțiilor și a împrejuririlor expropriate potrivit alineatului 1.

Se aprobă scoaterea din funcțiune a construcțiilor proprietate de stat, cu destinație de locuințe și alte destinații, în suprafață construită desfășurată de 3.821,08 mp, din care suprafață utilă 2.522,21 mp, situate în municipiul Râmnicu Vâlcea, județul Vâlcea, identificate potrivit planului de situație nr.2 anexat, prevăzute în tabelul anexă nr.4 la prezentul decret.

Se aprobă scoaterea din funcțiune a rețelelor tehnico-edilitare afectate de realizarea obiectivului menționat la alineatul 1, identificate potrivit planului de situație nr.2 anexat, prevăzute în tabelul anexă nr.5 la prezentul decret.

Se aprobă realizarea, în municipiul Râmnicu Vâlcea, județul Vâlcea, a unor artere de circulație, în lungime totală de 510 m, identificate potrivit planului de situație nr.2 anexat, prevăzute în tabelul anexă nr.6 la prezentul decret.

Se aprobă desființarea unor artere de circulație, în lungime totală de 660 m, situate în municipiul Râmnicu Vâlcea, județul Vâlcea, identificate potrivit planului de situație nr.2 anexat, prevăzute în tabelul anexă nr.7 la prezentul decret.

NICOLAE CEAUSESCU
PRESEDINTELE
REPUBLICII SOCIALISTE ROMANIA

București, 15 aprilie 1983

Nr. 116

EXTRAS

Anexa R.F. 3

proprietarii alor căror imobile, situate în județul Vâlcea,
se expropriază și se trec în proprietatea statului

Nr. ord.	No. de înregistrare în cartea funciară	Numele sau denumirea proprietarului	Domiciliul sau sediul proprietarului	Locul unde este situat imobilul ce se expropriază	Suprafața imobilului ce se expropriază			Lungimea în metri a suprafeței ce se expropriază
					total	consolidată	din care este utilă	
1	2	3	4	5	6	7	8	
1.	1	Giurgea N. Larisa	municipiul București, Bulevardul George Coșbuc nr.60, sectorul 4	municipiul Râmnicu Vâlcea, str. Maior Dan Georgescu nr. 38	120	60,30	41,02	-
2.	2	Popescu P. Cornelia	municipiul Râmnicu Vâlcea, str. Maior Dan Georgescu nr.3, județul Vâlcea	municipiul Râmnicu Vâlcea, str. Maior Dan Georgescu nr.3	430	217,45	116,02	8
3.	3	Tănăsoiu L. Vasile	satul Stoenеști, comuna Stoenеști, județul Vâlcea	municipiul Râmnicu Vâlcea, str. Maior Dan Georgescu nr.1	450	244,00	177,02	5
4.	4	Coia A. Maria	municipiul Râmnicu Vâlcea, str. Nihai Bravu nr.34, județul Vâlcea	municipiul Râmnicu Vâlcea, str. Nihai Bravu nr.34	930	316,76	196,01	62

0	1	2	3	4	5	6	7	8
22.	26	Petre I. Anton Petre I. Ioana	municipiul Râmnicu Vâlcea, str. Stirbei Vodă nr. 22, județul Vâlcea	municipiul Râmnicu Vâlcea, str. Stirbei Vodă nr. 22	420	199,68	129,11	18
23.	28	Samoilă C. Aurel	municipiul Râmnicu Vâlcea, str. Stirbei Vodă nr. 18, județul Vâlcea	municipiul Râmnicu Vâlcea, str. Stirbei Vodă nr. 18	144	66,92	42,18	-
		Alexandrescu D. Nicolae			143	95,73	63,19	-
		Torosan N. Ioana			143	85,18	53,44	-
24.	29	Lăzărescu I. Grigore	municipiul Râmnicu Vâlcea, str. Stirbei Vodă nr. 16, județul Vâlcea	municipiul Râmnicu Vâlcea, str. Stirbei Vodă nr. 16	560	257,36	141,54	-
25.	30	Dăciulescu C. Elena Petrescu C. Gheorghe	municipiul Râmnicu Vâlcea, str. Stirbei Vodă nr. 14, județul Vâlcea	municipiul Râmnicu Vâlcea, str. Stirbei Vodă nr. 14	150	166,08	80,72	30
26.	31	Păsculescu I. Laurenția	municipiul Râmnicu Vâlcea, str. Stirbei Vodă nr. 12, județul Vâlcea	municipiul Râmnicu Vâlcea, str. Stirbei Vodă nr. 12	230	237,01	150,86	-
27.	33	Vlădiciu T. Ioana	municipiul Râmnicu Vâlcea, str. Stirbei Vodă nr. 31, județul Vâlcea	municipiul Râmnicu Vâlcea, str. Stirbei Vodă nr. 31	250	100,91	65,18	-
		Jorescu Gh. Florea Jorescu E. Elena			250	171,85	108,00	-

22.	Școala nr. 160 Parcel n. 160 Vilcea	municipiul Râmnic Vâlcea, str. Tirbei Vodă nr. 17, Județul Vâlcea	municipiul Râmnic Vâlcea, str. Tirbei Vodă nr. 17	170	170,00	170,00
23.	Școala "Sfântul Iosif Botezătorul", Râmnic Vâlcea	municipiul Râmnic Vâlcea, str. Tirbei Vodă nr. 17, Județul Vâlcea	municipiul Râmnic Vâlcea, str. Tirbei Vodă nr. 17	700	700,00	700,00
24.	Școala A. Silvia	municipiul Râmnic Vâlcea, str. Școlii Mireasa Vodă nr. 12, Județul Vâlcea	municipiul Râmnic Vâlcea, str. Școlii Mireasa Vodă nr. 12	450	450,00	450,00

TOTAL: 17.150 17.150,00 17.150,00

ANSAMBLU LOCUINTE "STRIBEI VODA"



NUMAR CASE DEMOLATE 43
 NR APARTAMENTE PROPUSE 468
 DENSITATE ARIE LOCUIBILA 6545 $\frac{m^2}{ha}$
 PROCENT DISLOCARE 7,2%

LEGENDA

- Limita proiectului
- Murașul propriu
- Murașul public
- Zonă de reabilitare în blocuri - etape I, II, III
- Zonă de reabilitare în blocuri - etape IV, V, VI
- Zonă de reabilitare în blocuri - etape VII, VIII, IX
- Zonă de reabilitare în blocuri - etape X, XI, XII

Conținutul acestui plan
 este valabil în conformanță
 cu planul de amenajare
 urbană nr. 1/1978
 aprobat de Consiliul Local
 nr. 1/1978

SCHEMĂ DE AMENAJARE
 URBANĂ
 PLANUL DE AMENAJARE
 URBANĂ NR. 1/1978



RÂMNICU VÂLCEA

PRIMĂRIA MUNICIPIULUI

Râmnicu Vâlcea, General Praporgescu 14, 240182, Jud. Vâlcea
tel: +40-250-731016 fax: +40-250-731843 primaria@primariavl.ro



www.primariavl.ro

CERTIFICAT MRC-OC5

SERIE 50/100/2005/1004


SERIE 80/1001/2005/22/24

SERIE 45/1001/2005/1004

SERIE 007/2005/1001/2005

Serviciul Administrație Publică Locală, Reglementări, Aplicare Legea nr. 10/2001

Nr. 37366/R1 27.10.2015



CĂTRE,

CONSILIUL JUDEȚEAN VÂLCEA

*Mun. Râmnicu Vâlcea,
str. General Praporgescu,
nr. 1, județul Vâlcea*

Având în vedere adresa dumneavoastră nr. 18159 din 15.10.2015, înregistrată la Primăria municipiului Râmnicu Vâlcea sub nr. 37366 din 15.10.2015, vă comunicăm următoarele:

În urma verificărilor efectuate în baza de date a fost identificat dosarul înregistrat sub nr. 1273/10.03.2003 ce a avut la bază notificarea nr. 254/2001 formulată de domnul Petre I. Anton.

Notificarea a fost soluționată prin emiterea Dispoziției Primarului nr. 1745/28.04.2004 (anexată alăturat) cu privire la: acordare de măsuri reparatorii constând în „titluri de valoare nominală folosite exclusiv în procesul de privatizare”, pentru imobilul teren în suprafață de 469 mp, pe care domnul Petre I. Anton și doamna Petre Gh. Ioana l-au deținut înainte de expropriere, în intravilanul municipiului Râmnicu Vâlcea, str. Știrbei Vodă nr. 22 și în conformitate cu prevederile legale, întregul dosar constituit în baza Legii nr. 10/2001, a fost transmis Autorității Naționale pentru Restituirea Proprietăților cu procesul - verbal nr. 000903 din data de 03.10.2005.

Referitor la solicitările formulate în baza legilor fondului funciar, din verificările efectuate de Comisia locală pentru aplicarea legilor fondului funciar Râmnicu Vâlcea s-a constatat că nu s-a reconstituit dreptul de proprietate în baza legilor fondului funciar, pe raza municipiului Râmnicu Vâlcea, domnului Petre I. Anton și doamnei Petre Gh. Ioana.

Vă mulțumim și vă asigurăm în continuare de întreaga noastră disponibilitate.


**p.PRIMAR,
viceprimar
Gigi Ion MATEI**

**SECRETAR MUNICIPIU,
jurist Ion DIDOIU**

Întocmit,

insp. Cristina CHIȚAN

ing. Ileană BRĂNESCU



ROMÂNIA
JUDEȚUL VÂLCEA
MUNICIPIUL RÂMNICU VÂLCEA
P R I M A R

DISPOZIȚIA NR. 1745

Cu privire la: acordare de măsuri reparatorii constând în
« titluri de valoare nominală folosite exclusiv în procesul de privatizare »

Primarul municipiului Râmnicu Vâlcea, județul Vâlcea;

Având în vedere Raportul nr. 8027/17.03.2004, întocmit de Comisia de aplicare a Legii nr.10/2001 în urma analizei notificării nr. 254/ 2001 înregistrată la Prefectura Județului Vâlcea, sub nr. 9642 / 22.10.2001 și înaintată spre soluționare primăriei municipiului Râmnicu Vâlcea, ce constituie dosarul 1273, prin care se propune acordarea de măsuri reparatorii persoanelor îndreptățite Petre I Anton și Petre Gh. Ioana- soți , cu domiciliul în comuna Galicea, sat Dealul Mare, județul Vâlcea în calitate de foști proprietari ai imobilului teren în suprafață de **469 mp.**, pe care l-au deținut înainte de expropriere în municipiul Râmnicu Vâlcea, strada Știrbei Vodă nr. 22, teren ocupat în prezent de casa memorială Anton Pann.

Luând act de opțiunea depusă la dosar prin care susnuțiții solicită acordarea de titluri de valoare nominală folosite exclusiv în procesul de privatizare ;

În conformitate cu dispozițiile Legii nr. 10/2001 privind regimul juridic al unor imobile preluate în mod abuziv în perioada 6 martie 1945 – 22 decembrie 1989 și ale Hotărârii Guvernului nr. 498/2003 de aprobare a Normelor metodologice de aplicare unitară a Legii nr. 10/2001;

În temeiul art. 20, pct (3) coroborat cu și art. 9 alin (2) și 24 alin (1) din Legea nr. 10/2001 și ținând cont de avizul 12655/14.04.2004, transmis de către Direcția Generală a Finanțelor Publice a Județului Vâlcea și înregistrat la Primăria municipiului sub nr. 10755/19.04.2004;

În baza art. 68 alin (2) și 71 din Legea nr.215/2001, privind administrația publică locală, emite următoarea

DISPOZIȚIE :

Art. 1. Se acordă măsuri reparatorii în echivalent constând în « titluri de valoare nominală folosite exclusiv în procesul de privatizare » în limita sumei de **1.522.732.140 lei** în calitate de foști proprietari, domnilor Petre I Anton și Petre Gh Ioana domiciliați în comuna Galicea, sat Dealul Mare județul Vâlcea, pentru imobilul teren în suprafață de **469 mp**, pe care l-au deținut înainte de expropriere, în intravilanul municipiului Râmnicu Vâlcea, strada Știrbei Vodă nr 22.


Art. 2. Cu aducerea la îndeplinire a prezentei dispoziții se împuternicește Comisia internă de analiză a notificărilor depuse în baza Legii 10/2001.


Art. 3. Prezenta dispoziție a fost redactată în două exemplare și poate fi atacată în termen de 30 de zile de la comunicare, la Secția Civilă a Tribunalului Vâlcea.

Art. 4. Dispoziția se comunică :

- Direcției Administrație Publică - Juridic;
- Direcției Economice;
- D-lui Petre I Anton ;
- Prefectului Județului Vâlcea.

PRIMAR,
ing. Traian Sabău




SECRETAR MUNICIPIU,
jurist Toma Mihăescu

Râmnicu Vâlcea, 28.04. 2004

RAPORT
cu privire la acordare de măsuri reparatorii
constând în titluri de valoare



Comisia constituită pentru punerea în practică a prevederilor Legii nr. 10/2001, privind regimul juridic al unor imobile preluate în mod abuziv în perioada 6 martie 1945 – 22 decembrie 1989, numită prin Dispoziția Primarului nr. 442/9.06.2003, întrunită în ședință de lucru, a pus în discuție Notificarea nr. 254/2001 înregistrată la Prefectura Județului Vâlcea, sub nr. 9642/22.10.2001 și trimisă spre soluționare la primăria municipiului Râmnicu Vâlcea, ce constituie dosarul 1273, prin care d-nul Petre I Anton domiciliat în comuna Galicea, satul Dealul Mare, județul Vâlcea solicită măsuri reparatorii pentru imobilul teren în suprafață de 469 mp, pe care aceasta le-a deținut înainte de expropriere în municipiul Râmnicu Vâlcea, str. Știrbei Vodă nr. 22, teren pe care în prezent se află amplasat casa memorială Anton Pann.

S-a procedat la analizarea documentelor anexate la notificare și a celor existente la Serviciul Cadastru din care rezultă că solicitanții au calitatea cerută de lege pentru a solicita măsuri reparatorii conform Legii nr. 10/2001.


Imobilul revendicat, a fost preluat la stat conform Decretului nr.116/1983, lucrările pentru care s-a dispus exproprierea ocupă funcțional întregul teren, fiind imposibilă restituirea acestuia în natură.

Constatând că sunt îndeplinite condițiile prevăzute de Legea 10/2001, Comisia propune acordarea de măsuri reparatorii, în limita valorii estimative de **1.522.732.140 lei**, conform Raportului nr. 4462 din 11.02.2004 întocmit de Comisia de evaluare.

Luând act de opțiunea comună exprimată de d-nul Petre I Anton, propunem emiterea dispoziției de acordare a măsurilor reparatorii constând în « **titluri de valoare nominală folosite exclusiv în procesul de privatizare** ».

Comisia:

1. cons. jur. Chiriță Elena
2. cons. jur. Cazan Petre
3. ec. Niculescu Nicoleta
4. ing. Feroiu Maria
5. sing. Fiera Elena



**ESTIMAREA VALORII TERENULUI
AFERENT OBIECTIVULUI MUZEAL „CASA ANTON
PANN”**

situat în Municipiul Râmnicu Vâlcea, str. Știrbei Vodă nr.4, jud.Vâlcea

A . DATE GENERALE

- 1 . Categorie teren :TEREN curți - construcții**
- 2 . Amplasare : Rm.Vâlcea , zona centrală a municipiului , str.Știrbei Vodă nr.4, județul Vâlcea**
- 3 . Suprafață : 420 mp**
- 4 . Vecinatăți :**
 - N : locuințe individuale
 - S : strada Știrbei Vodă
 - E : blocuri de locuințe
 - V : blocuri de locuințe

B . ESTIMARE VALOARE TEREN

Pentru estimarea valorii terenului aferent obiectivului „Casa Anton Pann “ – Rm . Vâlcea, s-a utilizat *Metoda „comparațiilor relative”* ce ține cont de prețurile practicate de Camera Notarilor Publici pentru evaluarea imobilelor din județul Vâlcea.

De asemenea pentru comparație s-au analizat și 3 comparabile pentru terenuri similare situate în apropierea terenului evaluat.

Preț unitar teren = 430 lei/mp, echivalent a 96,92 euro/mp

- Prețul unitar a fost stabilit conform „Evaluarea Imobilelor din județul Vâlcea “ - an 2015, Anexa nr.1/2015 – Evaluare terenuri situate în intravilanul municipiului Rm.Vâlcea.
- 1 euro = 4,4367 , la data de 02.11.2015

VALOARE TOTALĂ TEREN =180 600 lei

(420 mp x 430 lei/mp = 180 600 lei)

Întocmit,
Șef Serviciu Pregătirea și Urmarirea Lucrărilor Publice

Liviu Constantin

S.C. EVALUARI BANU S.R.L.,

RM. VALCEA

Numar de Ordine Registru Comertului: J 38/1020/11.12.2003

Cod Unic de Inregistrare (CUI) : 15990666

Sedlul Social : Mun. Rm. Valcea, str. Stirbei Voda, nr. 10, bloc U1,
scara A, etaj 1, apt. 2, jud. Valcea

Tel / Fax : 0250 / 737566 : Mobil : 0745/676517

Cod IBAN : RO91BRDE390SV05591373900

BRD - SUCURSALA RM. VALCEA


EVALUAREA IMOBILELOR DIN JUDETUL VALCEA (date in valori minime) - AN 2015-

**Beneficiar: CAMERA NOTARILOR PUBLICI PITESTI, sediul in
Pitesti, str. Eroilor, nr. 4-6, jud. Arges
Evaluator: SC EVALUARI BANU SRL**

**DATELE, INFORMATIILE SI CONTINUTUL PREZENTULUI RAPORT FIIND CONFIDENTIALE, NU VOR
PUTEA FI COPIATE IN PARTE SAU TOTALITATEA SI NU VOR FI TRANSMISE UNOR TERTI FARA
ACORDUL SCRIS AL S.C. " EVALUARI BANU " S.R.L.,SI AL CLIENTULUI: CAMERA NOTARILOR
PUBLICI PITESTI**

RM. VALCEA


- DECEMBRIE 2014 -



EVALUAREA IMOBILELOR DIN JUDEȚUL VALCEA
2015

OPIS

- 1.- SINTEZA – Evaluari imobiliare jud. Valcea - an 2015
- 2.- ANEXA nr. 1 – Terenuri intravilane Rm. Valcea
- 3.- ANEXA nr. 1 BIS – Terenuri intravilane agricole Rm. Valcea 4.- ANEXA nr. 2A – Terenuri intravilane Babeni si Ocnele Mari
- 5.- ANEXA nr. 2B – Terenuri intravilane com. BUJORENI, VLADESTI si BUDESTI
- 6.- ANEXA nr. 2C – Terenuri intravilane com. DAESTI MIHAESTI SI PAUSESTI MAGLASI
- 7.- ANEXA nr. 2D – Terenuri intravilane alte comune si sate din Circ. Judecatoriei Rm. Valcea
- 8.- ANEXA nr. 3 – Terenuri intravilane Baile Govora
- 9.- ANEXA nr. 4 – Terenuri intravilane Olanesti
- 10.- ANEXA nr. 5 – Terenuri extravilane municipiul Rm. Valcea
- 11.- ANEXA nr. 5BIS – Terenuri extravilane Babeni, Ocnele Mari, Baile Govora si Olanesti
- 12.- ANEXA nr. 6 – Terenuri extravilane comunele: BUJORENI, VLADESTI, BUDESTI, DAESTI MIHAESTI SI PAUSESTI-MAGLASI
- 13.- ANEXA nr. 6BIS - Terenuri extravilane alte comune decqt cele din ANEXA 6, din Circ. Judec.Rm. Valcea
- 14.- ANEXA nr. 7 – Case municipiul Rm. Valcea
- 15.- ANEXA nr. 8 – Case mediu rural din Circ. Judec.Rm. Valcea
- 16.- ANEXA nr. 9 – Case Babeni si Ocnele Mari
- 17.- ANEXA nr. 10 – Case Baile Govora
- 18.- ANEXA nr. 11 – Case Olanesti
- 19.- ANEXA nr. 12 – Anexe locuinte mediu urban din municipiul Rm. Valcea
- 20.- ANEXA nr. 12bis – Anexe locuinte mediu urban din alte orase ale Circumscripției Jud. Valcea
- 21.- ANEXA nr. 13 – Anexe locuinte mediu rural din județul Valcea
- 22.- ANEXA nr. 14 – Apartamente municipiul Rm. Valcea
- 23.- ANEXA nr. 15 – Apartamente Babeni si Ocnele Mari
- 24.- ANEXA nr. 16 – Apartamente Baile Govora
- 25.- ANEXA nr. 17 – Apartamente Olanesti
- 26.- ANEXA nr. 18 – Spații comerciale si spații cu alte destinații din Circumscripția Judecatoriei Rm. Valcea
- 27.- ANEXA nr.19 – Hale industriale, depozite în construcții independente si construcții agrozootehnice din județul Valcea
- 28.- ANEXA nr. 20 – Obiective turistice din jud. Valcea
- 29.- ANEXA nr. 21 – Apartamente din comunele aparținând Circumscripției Judecatoriei Valcea
- 30.- ANEXA nr. 22 – Evaluarea drepturilor în OBSTI
- 31.- EVALUAREA imobilelor din Circumscripția Judecatoriei BREZOI
- 32.- EVALUAREA imobilelor din Circumscripția Judecatoriei HOREZU
- 33.- EVALUAREA imobilelor din Circumscripția Judecatoriei BALCESTI
- 34.- EVALUAREA imobilelor din Circumscripția Judecatoriei DRAGASANI



**EVALUAREA TERENURILOR AGRICOLE DIN INTRAVILANUL MUN. RM. VALCEA
(ARABIL, PASUNI, FANETE, VII, LIVEZI, PADURI, TERENURI NEPRODUCTIVE)
(altele decat cele cuprinse in ANEXA nr. 1)
Date in valori minime**

ZONA	VALOARE RON/mp Supr. de la 2.000 mp la 5.000 mp	VALOARE RON/mp Supr. de la 5.001 mp la 10.000 mp	VALOARE RON/mp Supr. peste 10.000 mp
0.	1.	2.	3.
ZONA A	35	27	18
ZONA B	27	18	14
ZONA C	18	14	9
ZONA D	14	9	4


NOTA: pentru terenuri cu suprafete mai mari de 20.000 mp (2 ha), tarifele pe mp se vor reduce cu un procent de 50% pentru fiecare hectar in plus.
Incadrarea in limitele stabilite se face pe baza declaratiilor partilor.

INTOCMIT,
SC EVALUARI BANU – SRL




EVALUARE TERENURI SITUATE IN INTRAVILANUL MUN. RM.VALCEA
 date In valori minime

Nr. crt.	ZONA – STRADA	ZONA	TERENURI (CC) RON/mp	ALTE CATEGORII TERENURI RON/mp pana la 2.000 mp
0.	1.	2.	4.	5.
I.	CENTRU – ZONA A (Strazi)			
	A.I. Cuza	A	430	210
	Avram Iancu	A	430	210
	Capitan Negoescu	A	430	210
	Barbu Vacarescu (Billa)	A	430	210
	Calea lui Traian (intre intersectiile cu str. Independentei si B-dul N. Balcescu)	A	430	210
	Carol I (intre Splaiul Independentei si B-dul N. Balcescu)	A	430	210
	Aleea Castanilor	A	430	210
	Episcopiei	A	430	210
	Colonel Badescu	A	430	210
	Constantin Brancoveanu	A	430	210
	Dan Basarab	A	430	210
	Doamna Despina	A	430	210
	Doctor Al. Boicescu	A	430	210
	Gabriel Stoianovici	A	430	210
	G-ral Magheru	A	430	210
	Scuarul Mircea cel Batran	A	430	210
	Scuarul Revolutiei	A	430	210
	Scuarul Episcopiei	A	430	210
	Gib Mihaescu (intre str. Emil Avramescu si intersectia cu CF)	A	430	210
	G-ral Praporgescu	A	430	210
	Mircea Voda	A	430	210
	Mihai Viteazul (intre B-dul T. Vladimirescu si B-dul N. Balcescu)	A	430	210
	Bujorului	A	430	210
	Patrascu Voda	A	430	210
	Popa Sapca	A	430	210
	Profesor C-tin Gibescu	A	430	210
	Regina Maria	A	430	210
	Aleea Rozelor	A	430	210
	B-dul Tudor Vladimirescu (intre str. Carol I si	A	430	210




	intersectia cu CF)			
	B-dul N. Balcescu (intre Calea lui Traian si intersectia cu CF)	A	430	210
	Splaiul Independentei	A	430	210
	Intrarea Pictor C-tin Iliescu	A	430	210
	Maior Georgescu	A	430	210
	Stirbei-Voda-(din centru pana la intersectia cu str. Splaiul Independentei)	A	300	150
	Intrarea Salciei (cu intrare din Stirbei-Voda - imobilul cu nr. 97)	A	210	110
	Stirbei-Voda-(de la intersectia cu str. Splaiul Independentei pana la Vladesti	B	210	110
	Ioana Radu	A	210	110
	Emil Avramescu	A	210	110
	Cerna	A	210	110
	Ovidiu	A	210	110
	V. Olanescu	A	210	110
	R. V. Babeanu	A	210	110
	Maior V. Popescu	A	210	110
	Capitan Marasanu	A	210	110
	Intrarea Pinului	A	210	110
2.	Cartier "1MAI - LENIN SUD" (Strazi)			
	1 Mai	B	260	125
	Alexandru Sahia	B	260	125
	Aleea Olanesti	B	260	125
	Antim Ivireanu	B	260	125
	Anton Pann	B	260	125
	Bogdan Amaru	B	260	125
	Sudului	B	260	125
	Capitan Paul Capelleanu	B	130	70
	Calea lui Traian (intre raul Olanesti si bloc S33/1 Lenin Sud)	B	300	150
	Calea lui Traian (intre bloc S33/1 Lenin Sud - statia PECO PETROM - Troianu)	B	230	120
	Calea lui Traian (intre staia PECO PETROM si str. Raureni)	B	130	70
	Dacia	B	300	150
	Dobrogeanu Gherea	B	260	130
	Doctor Sabin	B	300	150
	Doctor Suciu	B	300	150
	Eleodor Constantinescu	B	300	150
	Florilor	B	300	150
	George Cosbuc	B	300	150
	George Enescu	B	300	150




Vand teren intravilan, 1209 mp, Str. Stirbei Voda in Ramnicu Valcea

Valcea > Ramnicu Valcea. Publicat vineri, 03 iulie 2015 , vizualizat de 34 ori

◀ Anuntul anterior | Anuntul urmator ▶





Pret : **66 000.00 EUR**

Adauga la favorite

Telefon: **(075) 358-0840**

Localitate: **Ramnicu Valcea**

Cod anunt: 1470177-39

Printeaza anunt

Trimite unui prieten

Distribuie

Semnaleaza acest anunt:

Tip anunt: Oferta

Tip: Vanzari Terenuri , Altele

Localitate: Ramnicu Valcea

Teren intravilan, Str. Stirbei voda, Rm. Valcea, deschidere 15 m, cu toate utilitatile.

Extravilan / intravilan

Intravilan

Suprafata

1 209 m²

Pret

66 000 € (Negociabil)

Sfaturi pentru Părinți
Specialiștii Catena Te Informează. Vezi Aici Articolele

ANUNTURI

CUMPAR
ENBR...CUMPAR
HUMI...

Afacerea la...

CUMPAR
HUMI...

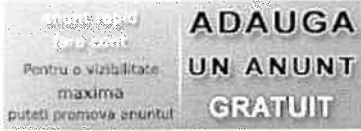
Mner onlin...

Cumpar
Humi...

Vand mobil...

Cumpar
medi...chow-chow
m...

Vitina In...



Joburi Valcea

50 de joburi active la Retail Data Monitoring. Aplica!

Anuntul Online - VAND TEREN 5000 mp ,CENTRAL, STIRBEI VODA cu PUZ P+4-5

55 456 Feed

DISTRIBUIE PE GOOGLE+

G+ 0

Anunt in categoria: Intravilan - Vanzare - Terenuri

▶ Optiuni

▶ Anuntul

▶ Teren sibiu

▶ Vand

▶ Bucuresti

Categorii

- Anunturi Afaceri
- Anunturi Agricole
- Anunturi Animale
- Anunturi Arta si Antichitati
- Anunturi Auto / Moto
- Anunturi Bijuterii
- Anunturi Birotica si Papetarie
- Anunturi Calculatoare
- Anunturi Carti / Audio / Video
- Anunturi Constructii
- Anunturi Diverse
- Anunturi Donatii
- Anunturi Electrocasnice
- Anunturi Electronice
- Anunturi Hobby
- Anunturi Imobiliare
- Anunturi Licitatii
- Anunturi Locuri de Munca
- Anunturi Materiale Constructii
- Anunturi Medicale
- Anunturi Mobilier
- Anunturi Moda si Accesorii
- Anunturi Pescuit / Vanatoare
- Anunturi Pierderi / Gasiri
- Anunturi Plante
- Anunturi Prestari Servicii
- Anunturi Sport
- Anunturi Telefoane
- Anunturi Terenuri
- Anunturi Transport
- Anunturi Turism
- Anunturi Utilaje / Echipamente

Detalii anunt

Trimite email

Video

Pret: 135 (EUR)

Distribuie

0

VAND TEREN 5000 mp ,CENTRAL, STIRBEI VODA cu PUZ P+4-5

VAND TEREN 500-3000 mp. Plan fara inclinatie, toate utilitatile, pentru locuinte, orientare sud pozitie deosebita, liniste aer curat si multe alte facilitati. Str.Prof. Corneliu Tamas 4 minute de centrul orasului cu viteza legala, PRET 135 EURO/MP. RELATII TEL 0748917254

Sfaturi pentru Părinți

Specialiștii Catenă Te
Informează. Vezi Aici Articolele!

Anunturi cu: teren intravilan central zavo:

Autor: Maxim

Telefon: 0748917254

E-mail: anaca_ana@yahoo.com

Judet: Valcea Localitatea: Ramnicu Valcea

Data anunt: 13-08-2015



Optiuni

promoveaza anuntul • adauga la favorite • modifica anuntul •
reinoieste anuntul • sterge anuntul • anunturi de la acest e-mail

LINKURI SPONSORIZATE

Anunturi pe judete

- | | |
|---------------|-----------------|
| Alba | Arad |
| Arges | Bacau |
| Bihar | Bistrita-Nasaud |
| Botosani | Braila |
| Brasov | Bucuresti |
| Buzau | Calarasi |
| Caras-Severin | Cituj |
| Constanta | Covasna |
| Dambrovița | Dolj |
| Galati | Giurgiu |
| Gorj | Harghita |
| Hunedoara | Ialomita |
| Iasi | Ifov |
| Maramures | Mehedinti |
| Mures | Neamt |
| Olt | Prahova |

Cautare avansata

Toate categoriile ▼

Toate judetele ▼

Cautare avansata

Reduceri magazine online

PROMOVEAZA ANUNTUL TAU



cu doar 1 euro

1 euro + 1 luna GRATUIT!

Transport Marfa
Bucuresti

Recuperare TVA

Personalizează-ți site-ul!

Pune anunturi gratuite
pe site-ul tău!

Anunțuri Gratuite Online

Adaugă anunțuri gratuite
și pe anunturi.org

cupio



14 Lit

14 Lit