

HOTĂRÂRE
**privind actualizarea Planului de analiză și acoperire a riscurilor al
Județului Vâlcea**

Consiliul Județean Vâlcea, întrunit în ședința ordinară din data de iunie 2015, la care participă un număr de consilieri județeni din totalul de 32 de consilieri în funcție;

Având în vedere Expunerea de motive a Vicepreședintelui Consiliului Județean Vâlcea cu atribuții de Președinte, înregistrată sub nr.10506 din 23 iunie 2015;

Luând în considerare Raportul de specialitate al Direcției Tehnice, înregistrat la nr.10507 din 23 iunie 2013, precum și avizele comisiilor de specialitate;

În conformitate cu prevederile art.91 alin.(1), lit."d" și alin.(5), lit."a", punctul 8 din Legea administrației publice locale nr.215/2001, republicată, cu modificările și completările ulterioare, ale art.10, lit.(d) din Lege nr. 481/2004, privind protecția civilă, republicată, cu modificările și completările ulterioare, ale art.15 lit. a) din Legea nr.307/2006, privind apărarea împotriva incendiilor, cu modificările și completările ulterioare și ale art.6 alin. (1) și (2) din Metodologia de elaborare a Planului de analiză și acoperire a riscurilor, aprobată prin Ordinul Ministrului Administrației și Internelor, nr.132/2007;

În temeiul art.97 din Legea administrației publice locale nr.215/2001, republicată, cu modificările și completările ulterioare

HOTĂRĂȘTE:

Art.1 Planul de analiză și acoperire a riscurilor al județului Vâlcea, aprobat prin Hotărârea Consiliului Județean Vâlcea nr. 81 din 31.05.2007, cu modificările și completările ulterioare, se actualizează, potrivit Anexei care face parte integrantă din prezenta hotărâre.

Art.2 Secretarul Județului Vâlcea, prin Compartimentul Cancelarie, va comunica prezenta hotărâre direcțiilor din cadrul aparatului de specialitate al Consiliului Județean Vâlcea, Inspectoratului pentru Situații de Urgență "General Magheru" al județului Vâlcea, pentru a aduce la îndeplinire prevederile ei și va asigura publicarea acesteia pe site-ul Consiliului Județean Vâlcea, precum și în Monitorul Oficial al județului Vâlcea.

Prezenta hotărâre a fost adoptată cu respectarea prevederilor art.97 din Legea administrației publice locale, nr.215/2001, republicată, cu modificările și completările ulterioare, cu un număr de ... voturi pentru, ... voturi împotriva și ... abțineri.

**p.PREȘEDINTE,
VICEPREȘEDINTE,
Gheorghe PĂSAT**

**AVIZAT PENTRU LEGALITATE
SECRETAR AL JUDEȚULUI,**

Constantin ȚIRINEA

**AVIZAT
DIRECTOR GENERAL
Bogdan LASTUN**

Râmnicu Vâlcea
Nr. _____ din _____ 2015
L.M./1 ex.

LISTA DE DISTRIBUȚIE A PLANULUI DE ANALIZĂ ȘI ACOPERIRE A RISCURILOR

În conformitate cu Ordinul ministrului administrației și internelor nr.132 din 29.01.2007 privind aprobarea Metodologiei de elaborare a Planului de analiză și acoperire a riscurilor și a Structurii-cadru a Planului de analiză și acoperire a riscurilor, precum și extrase din acesta, se distribuie după cum urmează:

Nr. crt.	Instituții publice, autorități publice locale	Numele și prenumele persoanei care a primit planul	Data primirii planului/ extrasului	Semnătura de primire	Observații
1.					
2.					
3.					
4.					
5.					
6.					
7.					
8.					
9.					
10.					
11.					

**TABELUL
ACTUALIZĂRILOR ȘI REVIZUIRILOR**

Nr. crt.	Ediția nr.	Data actualizării/revizuirii	Capitolul, pagina actualizate/revizuite	Persoana care a efectuat operația	Descrierea modificării
1.					
2.					
3.					
4.					
5.					
6.					
7.					

CUPRINS

Actualizare Volumul I / SECȚIUNEA 2 / 1.2. RESPONSABILITĂȚI PRIVIND ANALIZA ȘI ACOPERIREA RISCURILOR /	5
1.2.1. ACTE NORMATIVE DE REFERINȚĂ / pag. 11.....	
Actualizare Volumul I / SECȚIUNEA 3 / 2.3. REȚEAUA HIDROGRAFICĂ/	5
2.3.6. AMENAJĂRI HIDROTEHNICE/ pag. 32.....	
Actualizare Volumul I / SECȚIUNEA 3 / 3.1. ANALIZA RISCURILOR NATURALE/	5
3.1.1. FENOMENE METEOROLOGICE PERICULOASE/ pag. 82	
Actualizare Volumul I / SECȚIUNEA 3 /	6
3.1. ANALIZA RISCURILOR NATURALE/	
3.1.2. INCENDII DE PĂDURE/ pag. 84.....	
Actualizare Volumul II/Anexa 1/ pagina 2 – Componența Comitetului Județean pentru Situații de Urgență	7
Actualizare Volumul II/Anexa 2/ pagina 5 – Tabel cu Grupurile de Suport Tehnic ale Comitetului Județean pentru Situații de Urgență Vâlcea.....	9
Actualizare Volumul II/Anexa 3/ pagina 16 – Tabel cu membrii consultanți ai Comitetului Județean pentru Situații de Urgență Vâlcea.....	19
Actualizare VOLUMUL II /ANEXA 6 /pagina 31 - Tabelul cu principalele lacuri și iazuri	22
Actualizare VOLUMUL II /ANEXA 7 /pagina 31 - Tabelul cu principalele lacuri și iazuri	23
Actualizare VOLUMUL II /ANEXA 9 / pagina 34 - AMENAJĂRI HIDROTEHNICE	24
Actualizare Volumul II/Anexa 22/ pagina 68 – Situația alunecărilor de teren din județul Vâlcea în anii 2005-2013	25
Actualizare Volumul II/Anexa 23/ pagina 78 – Situația alunecărilor de teren din județul Vâlcea în anii 2014.....	39
Actualizare VOLUMUL II /ANEXA 38 / pagina 156 – Situația cu echipamentele de avertizare și alarmare a populației în cazul evacuării	49
Actualizare Volumul II/Anexa 40/ pagina 197 – Situația resurselor necesare gestionării situațiilor de urgență pentru anul 2014	37

Volumul I / SECȚIUNEA 2 / 1.2. RESPONSABILITĂȚI PRIVIND ANALIZA ȘI ACOPERIREA RISCURILOR / 1.2.1. ACTE NORMATIVE DE REFERINȚĂ / pag. 11, se completează cu următoarele acte normative:

- O.U.G. nr.89/2014 pentru modificarea și completarea unor acte normative în domeniul managementului situațiilor de urgență și al apărării împotriva incendiilor;
- "Conceptia unică de acțiune în situații speciale" a Componentelor sistemului integrat de acțiune în situații speciale, aprobată prin Hotărârea nr.1/2015 a Comitetului Național pentru Situații Speciale de Urgență.

Volumul I / SECȚIUNEA 3 / 2.3. REȚEAUA HIDROGRAFICĂ/ 2.3.6. AMENAJĂRI HIDROTEHNICE/ pag. 32, acumulările colmatate în proporție de 50 % se completează cu Lacul de acumulare Râureni

Volumul I / SECȚIUNEA 3 / 3.1. ANALIZA RISCURILOR NATURALE/ 3.1.1. FENOMENE METEOROLOGICE PERICULOASE/ pag. 82, datele privind principalele lucrări hidrotehnice de pe teritoriul județului Vâlcea au fost actualizate astfel:

Nr. Crt.	CENTRALA	Nivelul normal de retenție (mdM)	Căderea (m)	Puterea instalată (MW)	Volumul acumulării (mil. m.c.)	Suprafața acumulării (ha)
1.	LOTRU – CIUNGET	1289	792,5	510	340	950
2.	MALAIJA	480	22	18	3,4	47
3.	BRĂDISOR	452	120	115	38	230
4.	CORNETU	324	12	35	7,9	153
5.	ROBEȘTI	335	11	27,1	6,2	171,78
6.	GURA LOTRULUI	312	12	26	8,2	166
7.	TURNU	300	24	70	13,1	154
8.	CĂLIMĂNEȘTI	276	15	38	4,57	84
9.	DĂEȘTI	261	13	37	15,7	194
10.	RM.VÂLCEA	248	16,5	46	18	319
11.	RĂURENI	231,5	18	48	7,3	174
12.	GOVORA	213,5	15,5	45	18,5	477
13.	BĂBENI	198	14	37	59,6	905
14.	IONEȘTI	184	14	38	24,9	466
15.	ZĂVIDENI	170	14	38	45	839
16.	DRĂGĂSANI	156	16	45	49	825

Volumul I / SECȚIUNEA 3 / 3.1. ANALIZA RISCURILOR NATURALE/ 3.1.2. INCENDII DE PĂDURE/ pag. 84, datele privind ocoalele silvice private se actualizează astfel:

Nr. crt.	Denumire Ocol Silvic Privat	Adresa Ocol Silvic Tel/fax	Șef Ocol
1	BUILA	Horezu, str. N. Iorga, bl. O3, sc. B, ap. 1, 0250860930	Ing. Boaghe Andrei 0744576339
2	OBÂRȘIA LOTRULUI VOINEASA	Voineasa, str. Pleșa 0250754769	Ing. Marinescu Doru 0745014032
3	COZIA NEGOIU	Brezoi 0250778777	Ing. Popescu Doru 0730652566
4	VALEA LOTRULUI	Malaia, sat Ciunget 0350524290	Ing. Pârvu Cătălin 0742018444
5	CĂINENI	Câineni, sat Câinenii Mici, str. Principală, nr. 1, 0250756187	Ing. Trăistaru Ion 0745694476
6	SĂLIȘTE	Malaia, sat Săliște 0250778133	Ing. Nicolăescu Daniel 0742904361
7	POIANA CERBULUI	Rm. Vâlcea, str. Liviu Rebreanu, nr. 17 0250715343	Ing. Croitoru Călin 0744780201
8	CLĂBUCET	Brezoi, sat Călinești 0730135333/0350527750	Ing. Despina Dumitru 0730135333

ZONE VULNERABILE:

1. zone de deal - suprafețele împădurite cuprinse în cadrul ocoalelor silvice:

- ❖ Rm Vâlcea;
- ❖ Drăgășani;
- ❖ Horezu;
- ❖ Băbeni;
- ❖ Stoiceni;
- ❖ Bălcești;

2. zone de munte - suprafețele împădurite cuprinse în cadrul ocoalelor silvice:

- ❖ Comet;
- ❖ Călimănești;
- ❖ Romani;
- ❖ Voineasa și ocoalele silvice Private: BUILA, OBÂRȘIA LOTRULUI VOINEASA, COZIA NEGOIU, VALEA LOTRULUI, CĂINENI, SĂLIȘTE, POIANA CERBULUI, CLĂBUCET.

VOLUMUL II /ANEXA 1 /pagina 2, va avea următorul cuprins:

COMPONENȚA

COMITETULUI JUDEȚEAN PENTRU SITUAȚII DE URGENȚĂ VÂLCEA

Nr. crt.	Numele și prenumele	Funcția și instituția	Funcția în cadrul comitetului
1.	Cornoiu Nicu Dumitru	Prefectul Județului Vâlcea	Președinte
2.	Păsat Gheorghe	Președinte, Consiliul Județean Vâlcea	Vicepreședinte
3.	Mesescu Adrian Andrei	Inspector șef, Inspectoratul pentru Situații de Urgență „General Magheru” al Județului Vâlcea	Vicepreședinte - coordonare unitară a tuturor componentelor cu responsabilități în realizarea intervenției
4.	Gherghina Aurora	Subprefectul Județului Vâlcea	Membru
5.	Dirinea Constantin	Secretar general, Consiliul Județean Vâlcea	Membru
6.	Papa Laurențiu	Șef serviciu Monitorizare Servicii Deconcentrate, Instituția Prefectului județului Vâlcea	Membru
7.	Sărdărescu Nicolae	Inspector șef, Inspectoratul Poliție Județean Vâlcea	Membru
8.	Ciașescu Grigore	Inspector șef, Inspectoratul de Jandarmi Județean Vâlcea	Membru
9.	Hrebenciuc Ioan	Șef administrație, Administrația Județeană a Finanțelor Publice Vâlcea	Membru
10.	Cilea Valentin Daniel	Șef, Structura Teritorială pentru Probleme Speciale Vâlcea	Membru
11.	Marcu Alexandru	Șef, O.J.T.S. Vâlcea	Membru
12.	Neagu Florin	Director relații locale, Romtelecom - Divizia Operațiuni Sud-Est - Centrul Operațiuni Argeș-Vâlcea	Membru
13.	Voicescu Iulian Alin	Director, Agenția pentru Protecția Mediului Vâlcea	Membru
14.	Mănescu Eugen	Șef Secție, Secția Drumuri Naționale Vâlcea	Membru
15.	Vălimăreanu Nicolae	Director general, R..A.J.D.P. Vâlcea	Membru
16.	Pîrvu Cristina	Director executiv, Agenția Județeană pentru Plăți și Inspecție Socială	Membru
17.	Poienaru Cristian	Comandant, C.M.J. Vâlcea	Membru
18.	Amza Valeru	Director, S.G.A Vâlcea	Membru
19.	Mărgăritescu Lorena	Director executiv, Direcția de Sănătate Publică Vâlcea	Membru
20.	Mihăilescu Gheorghe	Director, Direcția Silvică Vâlcea	Membru
21.	Miclea Gabriel	Director executiv, Direcția Sanitar Veterinară și pentru Siguranța Alimentelor Vâlcea	Membru
22.	Stoian Constantin	Șef, Serviciu Managementul Activelor și Dezvoltare-CEZ Distribuție Vâlcea	Membru
23.	Dumitrașcu Gheorghe	Director, Oficiul de Cadastru și Publicitate Imobiliară Vâlcea	Membru

Nr. crt.	Numele și prenumele	Funcția și instituția	Funcția în cadrul comitetului
24.	Cernătescu Marin	Director executiv, Direcția pentru Agricultură Vâlcea	Membru
25.	Costache Ion	Director, ANIF- Filiala de Îmbunătățiri Funciare Vâlcea	Membru
26.	Baroană Cristinel	Director , SNIF S.A. – Sucursala Vâlcea	Membru
27.	Preda Florian	Inspector șef, Inspectoratul Județean în Construcții Vâlcea	Membru
28.	Ochea Gheorghe	Șef Sector, DISTRIGAZSUD - Rețele SRL , punct de lucru Rm. Vâlcea	Membru
29.	Marin Dan	Comandant, Centrul de Instruire pentru Geniu, E.O.D. și apărare C.B.R.N.	Membru
30.	Dinucă Gheorghe	Inspector șef adj., Comisariatul de Regim Silvic și Cinegetic Rm. Vâlcea	Membru
31.	Stoenescu Ion	Director, Administrația Bazinală de Apă Olt	Membru
32.	Jlanu Cristian	Director General, S.C. APAVIL S.A. Vâlcea	Membru
33.	Tănăsie Marius	Director, SNS SALROM, S.E.M. Vâlcea	Membru
34.	Hogea Ramona	Comisar șef, Comisariatul județean Vâlcea al Gărzii Naționale de Mediu	Membru
35.	Mierluș Florea	Director, Consiliul Județean Vâlcea	Membru
36.	Avram Victor	Director general adjunct, S.C. Olchim S.A. Rm.Vâlcea	Membru
37.	Bălan Mihai	Director general, CET Govora	Membru
38.	Golgojan Anca	Director, S.C. U.S.G. S.A. Rm.Vâlcea	Membru
39.	Țirși Constantin	Director, Sucursala Hidrocentrale Vâlcea	Membru
40.	Gores Adrian	Director tehnic, SC LUKOIL ROMANIA SRL Sucursala Vâlcea	Membru
41.	Paraschiv Gheorghe	Director Direcția Minerit, S.C. CET Govora S.A. - DIVIZIA MINERIT	Membru
42.	Olteanu Ion	Șef Complex C.F. – L 3 Rm.Vâlcea	Membru
43.	Tănăsioiu Ion	Inspector șef, Inspectoratul Teritorial de Muncă	Membru
44.	Cherăscu Ion	Director, Crucea Roșie-Vâlcea	Membru
45.	Lera Mircea	Șef serviciu SALVAMONT	Membru
46.	Bica Andra	Inspector general, Inspectoratul Școlar Vâlcea	Membru
47.	Bolovan Constantin	Manager, Serviciul de Ambulanță Județean	Membru
48.	Nicolae Florin	Spitalul Județean - U.P.U	Membru
49.	Cosma Cornel	Șef secție, S.R.I. – Vâlcea	Membru
50.	Sebastian Constantin	Șef S.I.P.I. Vâlcea	Membru
51.	Dinculescu Gheorghe	S.S.H. HIDROSERV S.A.	Membru

ANEXA 2/volumul II/pagina 4, va avea următorul cuprins:

TABEL CU GRUPURILE DE SUPT TEHNIC ALE
COMITETULUI JUDEȚEAN PENTRU SITUAȚII DE URGENȚĂ VÂLCEA

În conformitate cu prevederile art. 13, alin. (3), din H.G.R. nr. 1491/09.09.2004, pentru îndeplinirea atribuțiilor legale, specialiștii din cadrul Comitetului Județean pentru Situații de Urgență se constituie în **grupuri de suport tehnic**, care vor fi coordonate de către un membru al comitetului.

Grupurile de suport tehnic vor exercita managementul tipurilor de risc generatoare de situații de urgență nominalizate, în conformitate cu H.G.R. nr. 2288 din 09.12.2004.

Acestea poartă **responsabilitatea prevenirii, constatării și întreprinderii tuturor măsurilor, în vederea evitării pierderilor umane, materiale și realizării intervenției oportune pentru diminuarea și lichidarea urmărilor situațiilor de urgență.**

Inspectoratul pentru Situații de Urgență „General Magheru” al județului Vâlcea coordonează gestionarea situațiilor de urgență, în conformitate cu prevederile art. 4 din H.G.R. nr. 2288/09.12.2004.

Principalele tipuri de risc generatoare de situații de urgență, grupate în funcție de natura lor, se repartizează pe instituții publice de specialitate.

În cadrul Comitetului Județean pentru Situații de Urgență, membrii titulari și cei consultanți, se constituie în **grupuri de suport tehnic**, pe tipuri de risc, după cum urmează:

- 1. Incendii; accidente nucleare și/sau urgențe radiologice; accidente majore în care sunt implicate substanțe periculoase cu efecte în afara amplasamentului; explozii necontrolate ale munițiilor rămase din timpul conflictelor militare; evenimente publice de amploare care pot genera situații de urgență; căderi de obiecte din atmosferă și din cosmos**

1.1 Incendii

Nr. crt.	INSTITUȚIA / AGENTUL ECONOMIC	NUMELE ȘI PRENUMELE	TELEFON	OBS.
1	Inspectoratul pt. Situații de Urgență	Mesescu Adrian Andrei	0250748201	șef
2	Inspectoratul pt. Situații de Urgență	Popa Virgil	0250748201	membru
3	Inspectoratul Județean de Poliție	Sărdărescu Nicolae	0250703000	membru
4	Inspectoratul Județean de Jandarmi	Ciașescu Grigore	0250739839	membru
5	Instituția Prefectului	Ștefan Marian	0250731168	membru
6	Serviciul de Ambulanță Vâlcea	Bolovan Constantin	0250731030	membru
7	Centrul de Instruire pentru Geniu, E.O.D. și apărare C.B.R.N.	Marin Dan	0250739601	membru

1.2 Accidente nucleare și/sau urgențe radiologice

Nr. crt.	INSTITUȚIA / AGENTUL ECONOMIC	NUMELE ȘI PRENUMELE	TELEFON	OBS.
1	Inspectoratul pt. Situații de Urgență	Mesescu Adrian Andrei	0250748201	șef
2	Inspectoratul pt. Situații de Urgență	Popa Virgil	0250748201	membru
3	Inspectoratul Județean de Poliție	Sărdărescu Nicolae	0250703000	membru
4	Inspectoratul Județean de Jandarmi	Ciașescu Grigore	0250739839	membru

5	Agencia pentru Protecția Mediului	Voicescu Iulian Alin	0250737921	membru
6	Comisariatul Județean al Gărzii Naționale de Mediu	Hogea Ramona	0250733194	membru
7	I.N.C.D.T.C.I. - I.C.S.I Rm.Vâlcea	Brad Sebastian David	0250732744	membru
8	I.N.C.D.T.C.I. - I.C.S.I Rm.Vâlcea	Zamfirache Marius Valentin	0250732744	membru
9	Serviciul de Ambulanță Vâlcea	Bolovan Constantin	0250731030	membru
10	D.S.P.-Laboratorul de Igiena Radiațiilor Vâlcea	Grătar Petrișor	0250737221	Membru
11	Centrul de Instruire pentru Geniu, E.O.D. și apărare C.B.R.N.	Marin Dan	0250739601	membru

1.3 Accidente majore în care sunt implicate substanțe periculoase cu efecte în afara amplasamentului

Nr. crt.	INSTITUȚIA / AGENTUL ECONOMIC	NUMELE ȘI PRENUMELE	TELEFON	OBS.
1	Inspectoratul pt. Situații de Urgență	Mesescu Adrian Andrei	0250748201	șef
2	Inspectoratul pt. Situații de Urgență	Popa Virgil	0250748201	membru
3	Inspectoratul Județean de Poliție	Sărdărescu Nicolae	0250703000	membru
4	Inspectoratul Județean de Jandarmi	Ciașescu Grigore	0250739839	membru
5	Instituția Prefectului	Papa Laurențiu	0250731168	membru
6	Centrul de Instruire pentru Geniu, E.O.D. și apărare C.B.R.N.	Marin Dan	0250739601	membru
7	S.C. Olchim S.A.	Tălpășanu Mihail	0250701800	membru
8	S.C. Linde Gaz România S.A.- Fabrica de Separare a Aerului Rm.Vâlcea	Ciochină Claudiu	0250702048	membru
9	S.C. GTS SPECIAL GAZ Ionești	Ivan Valentin	0751259230	membru
10	Agencia pentru Protecția Mediului	Voicescu Iulian Alin	0250735859	membru
11	Comisariatul Județean al Gărzii Naționale de Mediu	Hogea Ramona	0250733194	membru
12	Serviciul de Ambulanță Vâlcea	Bolovan Constantin	0250731030	membru

1.4 Explozii necontrolate ale munițiilor rămase din timpul conflictelor militare

Nr. crt.	INSTITUȚIA / AGENTUL ECONOMIC	NUMELE ȘI PRENUMELE	TELEFON	OBS.
1	Inspectoratul pt. Situații de Urgență	Mesescu Adrian Andrei	0250748201	șef
2	Inspectoratul pt. Situații de Urgență	Popa Virgil	0250748201	membru
3	Inspectoratul Județean de Poliție	Sărdărescu Nicolae	0250703000	membru
4	Inspectoratul Județean de Jandarmi	Ciașescu Grigore	0250739839	membru
5	Centrul de Instruire pentru Geniu, E.O.D. și apărare C.B.R.N.	Marin Dan	0250739601	membru
6	Serviciul de Ambulanță Vâlcea	Bolovan Constantin	0250731030	membru

1.5 Evenimente publice de amploare care pot genera situații de urgență

Nr. crt.	INSTITUȚIA / AGENTUL ECONOMIC	NUMELE ȘI PRENUMELE	TELEFON	OBS.
1	Inspectoratul Județean de Jandarmi	Ciașescu Grigore	0250739839	șef
2	Inspectoratul Județean de Poliție	Sărdărescu Nicolae	0250703000	membru
3	Inspectoratul pt. Situații de Urgență	Mesescu Adrian Andrei	0250748201	membru
4	Instituția Prefectului	Papa Laurențiu	0250731168	membru
5	Consiliul Județean	Pârnu George	0250731027	membru
6	S.R.I. – Secția Vâlcea	Cosma Cornel	0250701900	membru

1.6 Căderi de obiecte din atmosferă și din cosmos/ accidente aviatice

Nr. crt.	INSTITUȚIA / AGENTUL ECONOMIC	NUMELE ȘI PRENUMELE	TELEFON	OBS.
1	Inspectoratul pt. Situații de Urgență	Mesescu Adrian Andrei	0250748201	șef
2	Inspectoratul pt. Situații de Urgență	Popa Virgil	0250748201	membru
3	Inspectoratul Județean de Poliție	Sărdărescu Nicolae	0250703000	membru
4	Inspectoratul Județean de Jandarmi	Ciașescu Grigore	0250739839	membru
5	Centrul de Instruire pentru Geniu, E.O.D. și apărare C.B.R.N.	Marin Dan	0250739601	membru
6.	D.S.P. Vâlcea	Mărgăritescu Lorena	0250747720	membru
7.	Spitalul Județean - U.P.U	Nicolae Florin	0250744701	membru
8.	Serviciul de Ambulanță Vâlcea	Bolovan Constantin	0250731030	membru
9.	Serviciu SALVAMONT	Lera Mircea	0250732901	membru
10.	ITRSV RM.Vâlcea	Dinucă Gheorghe	0250820219	membru
11.	Direcția Silvică Vâlcea	Mihăilescu Gheorghe	0250735840	membru

2. Accidente majore pe căile de comunicații

Nr. crt.	INSTITUȚIA / AGENTUL ECONOMIC	NUMELE ȘI PRENUMELE	TELEFON	OBS.
1	Inspectoratul Județean de Poliție	Sărdărescu Nicolae	0250703000	șef
2	Serviciul Poliției Rutiere	Ioniță Florian	0250703213 0748887500	membru
3	Secția Drumuri Naționale	Mănescu Eugen	0250739640	membru
4	R.A.J.D.P.	Vălimăreanu Nicolae	0250737233	membru
5	Complex C.F. – Secția L3	Olteanu Ion	0351403223	membru
6	Inspectoratul pentru Situații de Urgență	Popa Virgil	0250748201	membru
7	Inspectoratul Județean de Jandarmi	Ciașescu Grigore	0250739839	membru
8	Serviciul de Ambulanță Vâlcea	Bolovan Constantin	0250731030	Membru
9	Instituția Prefectului	Filip Ioan	0250731168	membru
10	Centrul de Instruire pentru Geniu, E.O.D. și apărare C.B.R.N.	Marin Dan	0250739601	membru
11	Inspectoratul Teritorial de Muncă	Tănăsioiu Ion		membru

3. Seisme, alunecări și prăbușiri de teren**3.1. Seisme**

Nr. crt.	INSTITUȚIA / AGENTUL ECONOMIC	NUMELE ȘI PRENUMELE	TELEFON	OBS.
1	Inspectoratul Județean în Construcții	Preda Florian	0250730737	șef
2	Filiala de Îmbunătățiri Funciare Vâlcea	Costache Ion	0250748220	membru
3	Instituția Prefectului	Ștefan Marian	0250731168	membru
4	Consiliul Județean	Pârvu George	0250731027	membru
5	Agencia pentru Protecția Mediului	Butănescu Valerică	0250735859	membru
6	S.G.A.	Amza Valeru	0250730415	membru
7	Diracția pentru Agricultură Vâlcea	Cernătescu Marin	0250739920	membru
8	Oficiul de Cadastru și Publicitate Imobiliară Vâlcea	Dumitrașcu Gheorghe	0250744150	membru
9	Serviciul de Ambulanță Vâlcea	Bolovan Constantin	0250731030	membru
10	Inspectoratul pt. Situații de Urgență	Dovlete Petre	0250748201	membru
11	Inspectoratul pt. Situații de Urgență	Drăgușin Robert	0766368514	membru
12	Inspectoratul Județean de Poliție	Sărdărescu Nicolae	0250703000	membru
13	Inspectoratul Județean de Jandarmi	Ciașescu Grigore	0250739839	membru
14	D.S.P. Vâlcea	Mărgăritescu Lorena	0250747720	membru
15	Centrul de Instruire pentru Geniu, E.O.D. și apărare C.B.R.N.	Țugulan Doru Ionel	0250739601	membru
16	Diracția Județeană pentru Cultură Vâlcea	Epure Florin	0250735620	membru
17	Agencia Județeană pentru Plăți și Inspecție Socială	Pîrvu Cristina	0350408946	membru
18	Serviciul SALVAMONT	Lera Mircea	0250732901	membru

3.2. Alunecări și prăbușiri de teren

Nr. crt.	INSTITUȚIA / AGENTUL ECONOMIC	NUMELE ȘI PRENUMELE	TELEFON	OBS.
1	Filiala de Îmbunătățiri Funciare Vâlcea	Costache Ion	0250748220	șef
2	Instituția Prefectului	Filip Ioan	0250731168	membru
3	Inspectoratul Județean în Construcții	Preda Florian	0250730737	membru
4	Consiliul Județean	Pîrvu George	0250731027	membru
5	Oficiul de Cadastru și Publicitate Imobiliară Vâlcea	Dumitrașcu Gheorghe	0250744150	membru
6	Inspectoratul pt. Situații de Urgență	Dovlete Petre	0250748201	membru
7	Inspectoratul pt. Situații de Urgență	Drăgușin Robert	0766368514	membru
8	Agencia Județeană pentru Plăți și Inspecție Socială	Pîrvu Cristina	0350408946	membru

4. Căderi masive de zăpadă, polei, blocaje de gheață, temperaturi atmosferice foarte scăzute

Nr. crt.	INSTITUȚIA / AGENTUL ECONOMIC	NUMELE ȘI PRENUMELE	TELEFON	OBS.
1	Inspectoratul Județean de Poliție	Sărdărescu Nicolae	0250703000	șef
2	Serviciul Județean de Poliție Rutieră	Ioniță Florian	0250703200	membru
3	Inspectoratul Județean de Jandarmi	Ciașescu Grigore	0250739839	membru
4	Inspectoratul pt. Situații de Urgență	Dovlete Petre	0250748201	membru
5	S.C. APAVIL S.A.	Jianu Cristian	0250731298	membru
6	Instituția Prefectului	Filip Ioan	0250731168	membru
7	Secția Drumuri Naționale	Mănescu Eugen	0250739640	membru
8	R.A.J.D.P.	Vălimăreanu Nicolae	0250733786	membru
9	Complex C.F. - Secția L3	Olteanu Ion	0351403223	membru
10	Centrul de Instruire pentru Geniu, E.O.D. și apărare C.B.R.N.	Țugulan Doru Ionel	0250739601	membru
11	Distrigaz Sud Rețele	Ochea Gheorghe	0744365493	membru
12	Serviciul Managementul Activelor și Dezvoltare CEZ Distribuție Vâlcea	Stoian Constantin	0251215664	membru
13	Romtelecom - Divizia Operațiuni Sud-Est -Centrul Operațiuni Argeș-Vâlcea	Neagu Florin	0741089284	membru
14	Inspectoratul Școlar Vâlcea	Bica Adina	0250737520	membru
15	CET Govora	Bălan Mihai	0250733601	membru
16	Inspectoratul Teritorial de Muncă	Tănăsioiu Ion	0250735804	membru
17	S.G.A.	Amza Valeru	0250730415	membru
18	Serviciul de Ambulanță Județean	Bolovan Constantin	0250731030	membru
19	Consiliul Județean	Mierluș Florea	0250732563	membru
20	Administrația Bazinală de Apă Olt	Stoenescu Ion	0250739880	membru
21	Direcția de Sănătate Publică Vâlcea	Mărgăritescu Lorena	0250747720	membru
22	Serviciul SALVAMONT	Lera Mircea	0250732901	membru

5. Accidente, avarii, explozii și incendii în industrie: accidente majore în care sunt implicate substanțe periculoase cu efecte pe amplasament; avarii grave la magistralele de transport gaze, produse petroliere, energie electrică; alunecări și prăbușiri de teren la exploatarea miniere, inclusiv la cele cu implicații asupra infrastructurii rețelelor de transport a energiei și gazelor naturale

5.1 Accidente, avarii, explozii și incendii în industrie

Nr. crt.	INSTITUȚIA / AGENTUL ECONOMIC	NUMELE ȘI PRENUMELE	TELEFON	OBS.
1	S.C. Olchim S.A.	Tălpășanu Mihail	0250701800	șef
2	S.C. Olchim S.A.	Marinescu Nicolae	0250701800	membru
3	Instituția Prefectului	Filip Ioan	0250738721 0746532037	membru
4	Inspectoratul pt. Situații de Urgență	Mesescu Adrian Andrei	0250748201	membru
5	Inspectoratul Județean de Jandarmi	Ciașescu Grigore	0250739839	membru
6	Inspectoratul Județean de Poliție	Sărdărescu Nicolae	0250703000	membru
7	Distrigaz Sud Rețele	Ochea Gheorghe	0744365493	membru
8	SC LUKOIL ROMANIA SRL - Sucursala Vâlcea	Gores Adrian	0250739502(3)	membru
9	Director Direcția Minerit, S.C. CET Govora S.A. - DIVIZIA MINERIT	Paraschiv Gheorghe		membru
10	S.C. U.S.G. S.A. Rm.Vâlcea	Golgojan Anca	0250730501	membru

11	CET Govora	Bălan Mihai	0250733601	membru
12	S.N.S. SALROM – S.E.M. Vâlcea	Tănăsie Marius	0250733402	membru
13	S.C. APAVIL S.A.	Jianu Cristian	0250731298	membru
14	Serviciul de Ambulanță Vâlcea	Bolovan Constantin	0250731030	membru
15	Agencia pentru Protecția Mediului	Voicescu Iulian Alin	0250735859	membru
16	Comisariatul Județean al Gărzii Naționale de Mediu	Hogea Ramona	0250733194	membru
17	Inspectoratul Teritorial de Muncă	Trofin Valentin	0250732657	membru

5.2 Accidente majore în care sunt implicate substanțe periculoase cu efecte pe amplasament

Nr. crt.	INSTITUȚIA / AGENTUL ECONOMIC	NUMELE ȘI PRENUMELE	TELEFON	OBS.
1	S.C. Oltchim S.A.	Tălpășanu Mihai	0250701800	șef
2	S.C. Oltchim S.A.	Marinescu Nicolae	0250701800	membru
3	S.C. Linde Gaz România S.A.	Ciochină Claudiu	0250702048	membru
4	S.C. GTS SPECIAL GAZ Ionești	Ivan Valentin	0751259230	membru
5	Instituția Prefectului	Papa Laurențiu	0250731168	membru
6	Inspectoratul pentru Situații de Urgență	Mesescu Adrian Andrei	0250748201	membru
7	Inspectoratul Județean de Jandarmi	Ciașescu Grigore	0250739839	membru
8	Inspectoratul Județean de Poliție	Sărdărescu Nicolae	0250703000	membru
9	Agencia pentru Protecția Mediului	Voicescu Iulian Alin	0250735859	membru
10	Comisariatul Județean al Gărzii Naționale de Mediu	Hogea Ramona	0250733194	membru
11	Serviciul de Ambulanță Vâlcea	Bolovan Constantin	0250731030	membru
12	Centrul de Instruire pentru Geniu, E.O.D. și apărare C.B.R.N.	Marin Dan	0250739601	membru
13	Inspectoratul Teritorial de Muncă	Trofin Valentin	0250735804	membru

5.3 Avarii grave la rețelele de transport gaze, produse petroliere, energie electrică, energie termică, apă

Nr. crt.	INSTITUȚIA / AGENTUL ECONOMIC	NUMELE ȘI PRENUMELE	TELEFON	OBS.
1.	CET Govora	Bălan Mihai	0250733601	șef
2.	Instituția Prefectului	Filip Ioan	0250738721	membru
3.	Inspectoratul pt. Situații de Urgență	Mesescu Adrian Andrei	0250748201	membru
4.	Distrigaz Sud Rețele	Ochea Gheorghe	0744365493	membru
5.	SC CONPET SA Stație Orlești	Mihai Marin	0250763310	membru
6.	SC TRANSGAZ SA – SECTOR GOVORA	Făniță Cornel	0722304913	membru
7.	Serviciu Managementul Activelor și Dezvoltare - CEZ Distribuție Vâlcea	Stoian Constantin	0251215664	membru
8.	Serviciul de Ambulanță Vâlcea	Bolovan Constantin	0250731030	membru
9.	S.C. APAVIL SA	Jianu Cristian	0250731298	membru
10.	CN TRANSELECTRICA SA Centru exploatare Vâlcea-Stupărei	Ivan Ștefan	0250737639	membru
11.	Inspectoratul Teritorial de Muncă	Marica Dumitru	0250735804	membru

5.4 Alunecări și prăbușiri de teren la exploatarea miniere, inclusiv la cele cu implicații asupra infrastructurii rețelelor de transport a energiei și gazelor naturale

Nr. crt.	INSTITUȚIA / AGENTUL ECONOMIC	NUMELE ȘI PRENUMELE	TELEFON	OBS.
1	Instituția Prefectului	Papa Laurențiu	0250738721	șef
2	Inspectoratul pt. Situații de Urgență	Mesescu Adrian Andrei	0250748201	membru
3	Distrigaz Sud Rețele	Ochea Gheorghe	0744365493	membru
4	Serviciu Managementul Activelor și Dezvoltare- CEZ Distribuție Vâlcea	Stoian Constantin	0251215664	membru
5	Director Direcția Minerit, S.C. CET Govora S.A. - DIVIZIA MINERIT	Paraschiv Gheorghe	0250869346	membru
6	S.N.S. SALROM – S.E.M. Vâlcea	Tănăsie Marius	0250733402	membru
7	Serviciul de Ambulanță Vâlcea	Bolovan Constantin	0250731030	membru

6. Incendii la fondul forestier; secetă; căderi de grindină; invazii de dăunători; contaminări de culturi vegetale

6.1 Incendii la fondul forestier

Nr. crt.	INSTITUȚIA / AGENTUL ECONOMIC	NUMELE ȘI PRENUMELE	TELEFON	OBS.
1	Comisariatul de Regim Silvic și Cinegetic Rm. Vâlcea	Dinucă Gheorghe	0250820219	șef
2	Direcția Silvică Vâlcea	Mihăilescu Gheorghe	0250735840	membru
3	Direcția pentru Agricultură Vâlcea	Cernătescu Marin	0250739920	membru
4	Direcția pentru Agricultură Vâlcea	Mirea Dumitru	0250739920	membru
5	Inspectoratul pt. Situații de Urgență	Popa Virgil	0250748201	membru
6	Instituția Prefectului	Ștefan Marian	0250731168	membru
7	Inspectoratul Județean de Poliție	Sărdărescu Nicolae	0250703000	membru
8	Consiliul Județean	Tamaș Ioan	0250731027	membru
9	Inspectoratul Județean de Jandarmi	Ciașescu Grigore	0250739839	membru
10	Centrul de Instruire pentru Geniu, E.O.D. și apărare C.B.R.N.	Marin Dan	0250739601	membru
11	Agencia pentru Protecția Mediului	Voicescu Iulian Alin	0250735859	membru
12	Comisariatul Județean al Gărzii Naționale de Mediu	Hogea Ramona	0250733194	membru
13.	Serviciul SALVAMONT	Lera Mircea	0250732901	membru

6.2 Secetă

Nr. crt.	INSTITUȚIA / AGENTUL ECONOMIC	NUMELE ȘI PRENUMELE	TELEFON	OBS.
1	Direcția pentru Agricultură Vâlcea	Cernătescu Marin	0250739920	șef
2	Direcția pentru Agricultură Vâlcea	Mirea D-tru	0250739920	membru
3	Inspectoratul pt. Situații de Urgență	Popa Virgil	0250748201	membru
4	Instituția Prefectului	Ștefan Marian	0250731168	membru
5	Filiala de Îmbunătățiri Funciare Vâlcea	Costache Ion	0250748220	membru
6	S.G.A.	Amza Valeru	0250730415	membru
7	Sucursala HIDROCENTRALE Vâlcea	Constantin Tîrși	0250805109	membru
8	Administrația Bazinală de Apă Olt	Stoenescu Ion	0250739880	membru
9	D.G.F.P. Vâlcea	Hrebenciuc Ioan	0250736592	membru

6.3 Căderi de grindină

Nr. crt.	INSTITUȚIA / AGENTUL ECONOMIC	NUMELE ȘI PRENUMELE	TELEFON	OBS.
1	Direcția pentru Agricultură Vâlcea	Cernătescu Marin	0250739920	șef
2	Direcția pentru Agricultură Vâlcea	Mirea Dumitru	0250739920	membru
3	Inspectoratul pt. Situații de Urgență	Popa Virgil	0250748201	membru
4	Inspectoratul Județean de Jandarmi	Ciașescu Grigore	0250739839	membru
5	Comisariatul de Regim Silvic și Cinegetic Rm. Vâlcea	Dinucă Gheorghe	0250820219	membru
6	Direcția Silvică Vâlcea	Mihăilescu Gheorghe	0250735840	membru
7	Instituția Prefectului	Papa Laurențiu	0250731168	membru
8	D.G.F.P. Vâlcea	Hrebenciuc Ioan	0250736592	membru

6.4 Invazii de dăunători

Nr. crt.	INSTITUȚIA / AGENTUL ECONOMIC	NUMELE ȘI PRENUMELE	TELEFON	OBS.
1	Direcția pentru Agricultură Vâlcea	Cernătescu Marin	0250739920	șef
2	Direcția pentru Agricultură Vâlcea	Mirea Dumitru	0250739920	membru
3	Direcția Sanitară Veterinară și pentru Siguranța Alimentelor	Miclea Gabriel	0250713836	membru
4	Comisariatul de Regim Silvic și Cinegetic Rm. Vâlcea	Dinucă Gheorghe	0250820219	membru
5	Direcția Silvică Vâlcea	Mihăilescu Gheorghe	0250735840	membru
6	Agencia de Protecția Mediului	Voicescu Iulian Alin	0250735859	membru
7	Comisariatul Județean al Gărzii Naționale de Mediu	Hogea Ramona	0250733194	membru

6.5 Contaminări de culturi vegetale

Nr. crt.	INSTITUȚIA / AGENTUL ECONOMIC	NUMELE ȘI PRENUMELE	TELEFON	OBS.
1	Direcția pentru Agricultură Vâlcea	Cernătescu Marin	0250739920	șef
2	Direcția pentru Agricultură Vâlcea	Mirea Dumitru	0250739920	membru
3	Comisariatul de Regim Silvic și Cinegetic Rm. Vâlcea	Dinucă Gheorghe	0250820219	membru
4	Direcția Silvică Vâlcea	Mihăilescu Gheorghe	0250735840	membru
5	Agencia pentru Protecția Mediului	Voicescu Iulian Alin	0250735859	membru
6	Comisariatul Județean al Gărzii Naționale de Mediu	Hogea Ramona	0250733194	membru
7	Direcția Sanitară Veterinară și pentru Siguranța Alimentelor	Miclea Gabriel	0250713836	Membru

7. Inundații, fenomene meteorologice periculoase; poluări ale cursurilor de apă; accidente de construcții hidrotehnice

7.1 Inundații, fenomene meteorologice periculoase

Nr. crt.	INSTITUȚIA / AGENTUL ECONOMIC	NUMELE ȘI PRENUMELE	TELEFON	OBS.
1	S.G.A. Vâlcea	Amza Valeru	0250739840	șef
2	S.G.A. Vâlcea	Mitran Ion	0250739840	membru
3	Sucursala HIDROCENTRALE Vâlcea	Constantin Tîrși	0250805109	membru
4	Inspectoratul pt. Situații de Urgență	Dovlete Petre	0250748201	membru
5	Inspectoratul Județean de Jandarmi	Ciașescu Grigore	0250739839	membru
6	Inspectoratul Județean de Poliție	Sărdărescu Nicolae	0250703000	membru
7	Instituția Prefectului	Papa Laurențiu	0250731168	membru
8	Agenția pentru Protecția Mediului	Voicescu Iulian Alin	0250735859	membru
9	Comisariatul Județean al Gărzii Naționale de Mediu	Hogea Ramona	0250733194	membru
10	Filiala de Îmbunătățiri Funciare Vâlcea	Costache Ion	0250748220	membru
11	Regia Națională a Pădurilor Romsilva – Direcția Silvică Vâlcea	Mihăilescu Gheorghe	0250735840	membru
12	Stația Meteo Rm Vâlcea	Ciutescu Virgil	0250712311	membru
13	Centrul de Instruire pentru Geniu, E.O.D. și apărare C.B.R.N.	Marin Dan	0250739601	membru
14	Comisariatul de Regim Silvic și Cinegetic Rm. Vâlcea	Dinucă Gheorghe	0250820219	membru
15	S.D.N	Mănescu Eugen	0250739640	membru
16	R.J.D.P	Vălimăreanu Nicolae	0250733786	membru

7.2 Poluări ale cursurilor de ape

Nr. crt.	INSTITUȚIA / AGENTUL ECONOMIC	NUMELE ȘI PRENUMELE	TELEFON	OBS.
1	S.G.A. Vâlcea	Amza Valeru	0250739840	șef
2	Sucursala HIDROCENTRALE Vâlcea	Constantin Tîrși	0250805109	membru
3	Agenția pentru Protecția Mediului	Voicescu Iulian Alin	0250735859	membru
4	Comisariatul Județean al Gărzii Naționale de Mediu	Hogea Ramona	0250733194	membru
5	Instituția Prefectului	Papa Laurențiu	0250731168	membru

7.3 Accidente la construcții hidrotehnice

Nr. crt.	INSTITUȚIA / AGENTUL ECONOMIC	NUMELE ȘI PRENUMELE	TELEFON	OBS.
1	Sucursala HIDROCENTRALE Vâlcea	Constantin Tîrși	0250805109	șef
2	Administrația Bazinală de Apă Olt	Stoenescu Ion	0250739880	membru
3	S.G.A. Vâlcea	Constantin Dorin	0250739840	membru
4	Instituția Prefectului	Filip Ioan	0250731168	membru
5	Inspectoratul pt. Situații de Urgență	Popa Virgil	0250748201	membru
6	Inspectoratul Județean de Jandarmi	Ciașescu Grigore	0250739839	membru
7	Centrul de Instruire pentru Geniu, E.O.D. și apărare C.B.R.N.	Marin Dan	0250739601	membru
8	Inspectoratul Județean de Poliție	Sărdărescu Nicolae	0250703000	membru

8. Epidemii

Nr. crt.	INSTITUȚIA / AGENTUL ECONOMIC	NUMELE ȘI PRENUMELE	TELEFON	OBS.
1	Direcția de Sănătate Publică	Mărgăritescu Lorena	0250747720	șef
2	Direcția de Sănătate Publică	Ion Mihail	0250737221	membru
3	Direcția Sanitară Veterinară și pentru Siguranța Alimentelor	Miclea Gabriel	0250713836	membru
4	Direcția Sanitară Veterinară și pentru Siguranța Alimentelor	Cumpănășoiu Emil	0250713836	membru
5	Spitalul Județean Vâlcea -UPU	Nicolae Florin	0250744701	membru
6	Inspectoratul Școlar Vâlcea	Bica Adina	0250737520	membru
7	Inspectoratul pt. Situații de Urgență	Dovlete Petre	0250748201	membru
8	Inspectoratul Județean de Poliție	Sărdărescu Nicolae	0250703000	membru
9	Inspectoratul Județean de Jandarmi	Ciașescu Grigore	0250739839	membru
10	Instituția Prefectului	Papa Laurențiu	0250731168	membru
11	Centrul de Instruire pentru Geniu,E.O.D. și apărare C.B.R.N.	Marin Dan	0250739601	membru

9. Avarii grave la sistemele de comunicații și informatică

Nr. crt.	INSTITUȚIA / AGENTUL ECONOMIC	NUMELE ȘI PRENUMELE	TELEFON	OBS.
1	Oficiul Județean de Transmisiuni Speciale	Marcu Alexandru	0250703244	șef
2	RDS&RCS	Mihăilescu Cristian	0350400444	membru
3	Romtelecom - Divizia Operațiuni Sud-Est - Centrul Operațiuni Argeș-Vâlcea	Neagu Florin	0250731032	membru
4	Instituția Prefectului	Apostol Adrian	0250731168	membru
5	Centrul de Instruire pentru Geniu,E.O.D. și apărare C.B.R.N.	Marin Dan	0250739601	membru

10. Epizootii; contaminări de produse vegetale și animale

Nr. crt.	INSTITUȚIA / AGENTUL ECONOMIC	NUMELE ȘI PRENUMELE	TELEFON	OBS.
1	Direcția Sanitară Veterinară și pentru Siguranța Alimentului Vâlcea	Miclea Gabriel	0250713836	șef
2	Direcția Sanitară Veterinară și pentru Siguranța Alimentului Vâlcea	Cumpănășoiu Emil	0250713836	membru
3	Direcția de Sănătate Publică	Mărgăritescu Lorena	0250747720	membru
4	Direcția pentru Agricultură Vâlcea	Barbu Ion	0250739920	membru
5	Direcția pentru Agricultură Vâlcea	Cernătescu Marin	0250739920	membru
6	Direcția pentru Agricultură Vâlcea	Mirea Ion	0250739920	membru
7	Instituția Prefectului	Papa Laurențiu	0250731168	membru
8	Centrul de Instruire pentru Geniu,E.O.D. și apărare C.B.R.N.	Marin Dan	0250739601	membru

11. CANICULĂ

Nr. crt.	INSTITUȚIA / AGENTUL ECONOMIC	NUMELE ȘI PRENUMELE	TELEFON	OBS.
1.	DSP Valcea	Mărgăritescu Lorena	0250747720	Șef
2.	Instituția Prefectului	Papa Laurențiu	0250731168	membru
3.	Serviciul de Ambulanță Vâlcea	Bolovan Constantin	0250731030	membru
4.	Inspectoratul pt. Situații de Urgență	Dovlete Petre	0250748201	membru
5.	Inspectoratul Teritorial de Muncă	Tănăsioiu Ion	0250735804	membru
6.	S.C. APAVIL S.A.	Jianu Cristian	0250731298	membru
7.	Direcția Sanitară Veterinară și pentru Siguranța Alimentului Vâlcea	Miclea Gabriel	0250713836	membru
8.	Serviciu Managementul Activelor și Dezvoltare- CEZ Distribuție Vâlcea	Stoian Constantin	0251215664	membru
9.	S.G.A. Vâlcea	Amza Valeru	0250739840	membru
10.	Complex C.F. – L 3 Rm.Vâlcea	Olteanu Ion	0351403223	membru

ANEXA 3/volumul II/pagina 14, va avea următorul cuprins:

TABEL

**CU MEMBRII CONSULTANȚI AI COMITETULUI JUDEȚEAN
PENTRU SITUAȚII DE URGENȚĂ VÂLCEA**

Nr. crt	Numele și prenumele	Instituția în care își desfășoară activitatea	Număr telefon
1.	Papa Laurențiu	Instituția Prefectului - Județul Vâlcea	0250731168
2.	Filip Ioan	Instituția Prefectului	0250731168
3.	Ștefan Marian	Instituția Prefectului	0250731168
4.	Pârvu George	Consiliul Județean Vâlcea	0250731027 0769698941
5.	Alexe Gheorghe	Consiliul Județean Vâlcea	0250731027 0746532037
6.	Ungureanu Nicolae	Consiliul Județean Vâlcea	0250731027 0746109037
7.	Mitrache Gabriel	Consiliul Județean Vâlcea	0250731027 0745922515
8.	Constantinescu Liviu	Consiliul Județean Vâlcea - șef serviciu - direcția tehnică - serviciu Pregătirea și Urmărirea Realizării Lucrărilor Publice	0745613455
9.	Constantinov Stela	S.G.A. Vâlcea	0250730415
10.	Farkaș Adalbert	Administrația Bazinală de Apă Olf	0250739881 0748196713
11.	Mitran Ion	S.G.A. Vâlcea	0250730415 0732299166 0751070522

Nr. crt	Numele și prenumele	Instituția în care își desfășoară activitatea	Număr telefon
12.	Grătar Petrișor	D.S.P. Vâlcea	0250747720 0751209421
13.	Mihăescu Nicolae	D.S.P. Vâlcea	0250747720 0758048787
14.	Ion Mihail	D.S.P. Vâlcea	0250747720 0744165313
15.	Cumpănășoiu Emil	Direcția Sanitară – Veterinară și pentru Siguranța Alimentului Vâlcea	0250713836 0734993626
16.	Barbu Ion	Direcția pentru Agricultură Vâlcea	0250739920
17.	Mirea Dumitru	Direcția pentru Agricultură Vâlcea	0250739920
18.	Dinu Dumitru	Direcția Silvică Vâlcea	0250732823 0732620959
19.	Păunoiu Mireia Alina	Oficiul Județean de Dezvoltare Rurală și Pescuit	0250734884 0725107650
20.	Preda Florian	Inspectoratul Județean în Construcții Vâlcea	0250735771 0720888284
21.	Avram Victor	Director general adjunct, S.C. Oltchim S.A. Rm.Vâlcea	0250701800 0250701841 0758710700
22.	Marinescu Nicolae	S.C. Oltchim S.A. Rm.Vâlcea	0250701200 0758710719
23.	Brad Sebastian David	I.N.C.S.I. Rm.Vâlcea	0250732744 0744325577
24.	Zamfirache Marius Valentin	I.N.C.S.I. Rm.Vâlcea	0250732744 0744846838
25.	State Valeriu	Secția Drumuri Naționale	0250739640
26.	Radu Silviu	R.A.D.J.D.P. Vâlcea	0250737233 0727224691
27.	Traian Nițu	Direcția de Telecomunicații Vâlcea	0250731032
28.	Mihăilescu Cristian	RDS/RCS	0350400444
29.	Puețu Gheorghe	Serviciu Managementul Activelor și Dezvoltare- CEZ Distribuție Vâlcea	0251215664
30.	Capezan Crinu	Distrigazsud –Rețele SRL, pct. de lucru Rm.Vâlcea	0745102068
31.	Bănățeanu Virginia	Complex C.F. – Secția L3 Rm.Vâlcea	0351403223
32.	Chitucea Marian	Complex C.F. – Secția L3 Rm.Vâlcea	0351403223 0724681028
33.	Torețoiu Mihail	Sucursala Hidrocentrale Rm. Vâlcea	0250805109 0720727332
34.	Din Viorel	Inspectoratul Teritorial de Muncă Vâlcea	0250735804
35.	Trofin Valentin	Inspectoratul Teritorial de Muncă Vâlcea	0250735804
36.	Marica Dumitru	Inspectoratul Teritorial de Muncă Vâlcea	0250735804

Nr. crt	Numele și prenumele	Instituția în care își desfășoară activitatea	Număr telefon
37.	Ciutescu Virgil	Stația Meteo Rm.Vâlcea	0250712311
38.	Ciochină Claudiu	SC Linde Gaz România SRL – Fabrica de Separare a Aerului Vâlcea	0722229792 0741112748
39.	Ivan Valentin	S.C. GTS SPECIAL GAZ Ionești	0751259230
40.	Cazacu Constantin	O.C.P.I. Vâlcea	0250744150 0743928976
41.	Tănăsie Emilian	Filiala de Îmbunătățiri Funciare Vâlcea	0250748220 0728866076
42.	Diaconescu Daniel	I.T.R.S.V. Vâlcea	0250820219
43.	Teodorescu Gheorghe	APAVIL	0250738921
44.	Mihai Oprea	Exploatarea Minieră Râmnicu Vâlcea	0250733402
45.	Emil Preda	U.S.G S.A.	0250731852 0745700825
46.	Ungureanu Gheorghe	S.C. CET Govora S.A. - DIVIZIA MINERIT	0250869348
47.	Butănescu Valerică	Agenția de Protecția Mediului	0250735859
48.	Ioniță Florian	Serviciul Poliției Rutiere	0250703213
49.	Popa Virgil	ISU Vâlcea	0250748201
50.	Dovlete Petre	ISU Vâlcea	0250748201
51.	Luță Cătălin	ISU Vâlcea	0250748201
52.	Bălțeanu Mihai Alin	SC Lukoil Romania SRL - Regiunea Oltenia	0250739502/3 0742102629
53.	Rădoi Ion	SRI - Secția Vâlcea	0250701900
54.	Enache Marian Narcis	SC TRANSGAZ SA –SECTOR Drăgășani	0722207331
55.	Mihai Marin	SC CONPET SA STATIA Orlești	0722378119
56.	Epure Florin	Direcția Județeană pentru Cultură Vâlcea	0250735620
57.	Ivan Ștefan	CN TRANSELECTRICA SA, Centru exploatare Vâlcea-Stupărei	0250737639 0745656608

VOLUMUL II /ANEXA 6 /pagina 31, Tabelul cu principalele lacuri și iazuri se actualizează astfel:

Nr. crt.	Denumirea lacului	Cursul de apă pe care este amplasat	Tipul genetic	Volumul total al acumulării - mil. m ³ -	Suprafața la nivel normal de retenție (ha.)
1.	Vidra	Lotru	artificial	340	1240
2.	Galbenu	Latorița	artificial	2,8	16,8
3.	Petrimanu	Latorița	artificial	2,5	17,2
4.	Balindru	Lotru	artificial	0,55	6
5.	Jidoaia	Jidoaia	artificial	0,48	3,35
6.	Gâlcescu	Lotru	glaciar	0,11	3
7.	Malaia	Lotru	artificial	3,4	47
8.	Brădișor	Lotru	artificial	39	218,64
9.	Robești	Olt	artificial	6,2	171,78
10.	Cornetu	Olt	artificial	7,91	153
11.	Gura Lotrului	Olt	artificial	5,3	130
12.	Turnu	Olt	artificial	13,1	154,2
13.	Călimănești	Olt	artificial	4,57	84,28
14.	Dăești	Olt	artificial	11,7	235
15.	Râmnicu Vâlcea	Olt	artificial	21,4	319
16.	Răureni	Olt	artificial	10,9	174
17.	Govora	Olt	artificial	21,4	477
18.	Băbeni	Olt	artificial	62,2	905
19.	Ionești	Olt	artificial	25,28	466
20.	Zăvideni	Olt	artificial	52,75	839
21.	Drăgășani	Olt	artificial	67,78	890
22.	Tătărani	Bistrița	lac de luncă, amenajare piscicolă	7,7	34

VOLUMUL II /ANEXA 7 /pagina 31, Tabelul cu principalele lacuri și iazuri se actualizează astfel:

Nr. Crt.	DENUMIREA ACUMULĂRII	SUPRAFAȚA (ha)	VOLUM BRUT (mil. mc)	OBS.
1	CHE Gura Lotrului	175	8,2	X
2	CHE Turnu	154	13	X
3	CHE Călimănești	88,2	4,6	X
4	CHE Dăești	209	11,2	X
5	CHE Râmnicu Vâlcea	348	19	X
6	CHE Râureni	191,5	7,3	X
7	CHE Govora	538	18,5	X
8	CHE Băbeni	963	59,6	X
9	CHE Ionești	509	24,9	X
10	CHE Zăvideni	965	50	X
11	CHE Drăgășani	950	40	X
12	CHE Racovița	466	30	
13	CHE Lotrioara	137	7	
14	CHE Căineni	90	7	X
15	CHE Robești	106	8,9	X
16	CHE Cornetu	159	11,9	X
17	CHE Lotru-Ciunget (baraj Vidra)	1240	340	
18	Baraj Galbenu	18	2,8	
19	Stația de pompaj Petrimanu	172	1,9	
20	Stația de pompaj Balindru	60	0,55	
21	Stația de pompaj Jidoaia	40	0,48	
22	CHE Malaia	47	3,44	X
23	CHE Brădișor	1300	39	X

VOLUMUL II /ANEXA 9 /AMENAJĂRI HIDROTEHNICE/ pagina 34, se actualizează astfel:

Nr. crt.	Denumirea hidrocentralei	Puterea instalată - MW -	Suprafața laului de acumulare - hectare -
1.	Ciunget	510	1240
2.	Malaia	18	41,281
3.	Brădișor	115	218,64
4.	Robești	30	120
5.	Cornetu	33,2	153,02
6.	Gura Lotrului	24,9	130
7.	Turnu	70	154,2
8.	Călimănești	38	84,28
9.	Dăești	36	235
10.	Râmnicu Vâlcea	46	319
11.	Râureni	48	174
12.	Govora	45	477
13.	Băbeni	37	905
14.	Ionești	38	466
15.	Zăvideni	38	839
16.	Drăgășani	45	890

ANEXA 22/volumul II/pagina 68, va avea următorul cuprins:

Nr. crt.	Localitatea	Detalii despre alunecarea de teren
1.	RM.VÂLCEA	<ul style="list-style-type: none"> • strada Fețeni nr. 85 – 87: alunecare de teren care a afectat mai multe locuințe. • Dealul Malului – alunecare de teren cauzată de fenomenul de adâncire albie torent. • str.Straubing (pasaj superior DJ 703F KM 1+ 750 – CF Vâlcele Rm.Vâlcea) alunecare de teren ce cuprinde o suprafață de cca. 35 ha
2.	BĂILE GOVORA	<ul style="list-style-type: none"> • 3 alunecări de teren distincte (str. Eroilor, str. Griviței, str.Palangine) • strada Eroilor - alunecări de teren determinate de adâncirea pârurilor Bârlogeanu și Rogojinoiu care pun în pericol locuințele din zonă • dealul Palangine - s-au accentuat alunecările de teren afectând drumurile județene DJ 126 și DJ 649, existând riscul de a fi afectate și locuințele din zonă, conductele de gaz și cele de alimentare cu apa. • Zona „Miniamfiteatrului în aer liber”
3.	BĂILE OLĂNEȘTI	<ul style="list-style-type: none"> ○ punctul „Vulpoiești”, alunecare de teren, aproximativ 15 ha., din care 6 ha. vegetație forestieră; ○ punctul Valea Moașei, alunecarea de teren, aproximativ 500 mp teren agricol a pus în pericol 2 case de locuit. ○ punctul Livadia, alunecare de teren de cca. 100 mp. ○ punctul Tisa, alunecare de teren care a afectat DJ 656; pe tronsonul de drum DJ 656, Km 2+500, fenomenul de alunecare de teren s-a accentuat pe banda stângă a sensului de mers către localitatea Comanca; alunecarea a pus în pericol o gospodărie al cărei proprietar deține un studiu geotehnic, în care se constată că nivelul pânzei freatice în zonă este la o adâncime de 2 m față de drum și urmărește panta dealului din zonă; • In punctul Izlaz, pe o suprafața de cca 6 ha s-a constatat reactivarea unei alunecari, fiind necesar efectuarea unor studii de specialitate in baza carora se vor stabili si lucrarile de stabilizare; • strada Intrarea Nucului a fost afectata de scurgerile de pe versanți pe o lungime de cca.100 ml; • strada Valea de Case Râu a fost afectată de scurgerile de pe versanți pe o lungime de cca.40 ml. • alunecare de teren care a afectat DN 64, km 134+830 – 134+876 (lungime cca. 40 m) • pe DJ 656, km 2+150, reactivare unei alunecări de teren pe malul stang al paraului Olanesti, a distrus zidul de sprijin existent pe o lungime de cca. 30 ml si platforma drumului pe o lungime de cca 10 ml; • str. Iepuresti - alunecari de teren pe un perimetru de cca. 5 ha.
4.	BĂBENI	<ul style="list-style-type: none"> • str. Valea Mare, alunecare de teren ce a pus în pericol o locuință și anexele gospodărești ale acesteia.
5.	BĂLCEȘTI	<ul style="list-style-type: none"> • alunecări de teren pe arii reduse, combinate cu prăbușiri care au afectat DJ 651
6.	BERBEȘTI	<ul style="list-style-type: none"> • satul Valea Mare - cătunul Amzulești, alunecare de teren pe o suprafață de 3000 mp a afectat platforma drumului comunal DC 135 C, Berbești – Panga –

Nr. crt.	Localitatea	Detalii despre alunecarea de teren
		<p>Amzulești,</p> <ul style="list-style-type: none"> - cătunul Chilieni, alunecare de teren desfășurată într-un perimetru aflată în imediata vecinătate a unei zone afectate de sarcini tehnologice; - cătun Amzulești – alunecare de teren care a afectat 2 gospodării (Nițu Ion și Bârdac Viorel) <ul style="list-style-type: none"> • satul Târgu – Gângulești, cătunul Delureni – alunecare teren • satul Dămțeni – alunecare halda steril Panga Sud • halda de steril Panga Nord - a alunecat spre pâraul Tărăia • satul Dămțeni, cătunul Păsărei, punct „La Gică” reactivarea alunecării de teren care a afectat platforma drumului DJ 676 E și drumul local Păsărei; • satul Dealul Aluniș, cătunul Strâmba, alunecare de teren ce a pus în pericol o locuință; • satul Roșioara, alunecare de teren ce a pus în pericol 7 locuințe; • satul Berbești, pct. „La Bazine”, alunecare de teren al cărui perimetru a ajuns la chesoanele platformei pe care sunt amplasate cele două bazine (cu capacitate de 1000 mc) care alimentează operatorul minier EMC Berbești și satele Roșioara, Dămțeni și Valea Mare (cca. 600 gospodării). • satul Valea Mare, cătun Trestia, pct. „Golescu Nicolae” – alunecare de teren activă pe cca. 10 ha care a afectat DC 135 C Berbești – Copăceni; • satul Dămțeni, cătun Păsărei, pct. „La Gică” – alunecare de teren pe cca. 5 ha de teren arabil
7.	CĂLIMĂNEȘTI	<ul style="list-style-type: none"> • strada Calea lui Traian nr. 371, alunecare de teren declanșată pe o suprafață de 1,8 ha - teren agricol, fânețe și livadă • strada Calea lui Traian nr.24 A, alunecare de teren pe o suprafață de cca. 0,5 ha • în cimitirul orașului Călimănești (strada Mihai Viteazu) s-a produs o alunecare de teren pe latura de sud a ultimei parcele pe o lungime de cca. 30 m fiind afectate un număr de 7 morminte, fără fenomene de deshumare accidentală. <p>În punctul Idițoiu, pe malul drept al pâraului Roștea, pârau aflat în administrarea SGA Vâlcea, s-a produs o alunecare de teren pe o lungime de cca.30 m, ce a obturat secțiunea de scurgere și a deviat cursul spre malul stâng producând eroziuni ce pun în pericol un număr de 5 gospodării.</p>
8.	DRĂGĂȘANI	<ul style="list-style-type: none"> • Pe teritoriul societății S.C. Mar SRL a avut loc o alunecare pe o suprafață de cca 800 mp.
9.	HOREZU	<ul style="list-style-type: none"> • DC 143 (Horezu – Olari – Tănăsești), alunecare de teren (km. 1 + 950), carosabil afectat pe o lungime de 30 m. și o lățime de 3-4 m; • sat Olari, pct. „Bâscu” –reactivare alunecare de teren, • DC 144 pct. „Novac Ionel” – reactivare alunecare de teren. • sat Romanii de Sus, alunecare de teren pe o suprafață de aprox. 5000 mp afectând casa lui Racheru Mihai și punând în pericol alte 3 case (Dăscălete Constantin, Rada Elisabeta, Marinescu Titica) • drum „Lunga” km 1+300 –alunecare de teren pe cca. 100 mp
10.	OCNELE MARI	<ul style="list-style-type: none"> • strada Ștrandului – alunecare de teren pe o suprafață de cca. 5 ha care a distrus strada pe o lungime de 20 m și a afectat 10 locuințe. • Valea Mănăstirii – alunecare de teren pe o suprafață de cca. 20 ha.

Nr. crt.	Localitatea	Detalii despre alunecarea de teren
		<ul style="list-style-type: none"> • Strada Albinelor nr. 50 – locuința Merișel Ion – Daniel • strada Slătioarele – alunecare de teren care a afectat locuința d-lui Bojneagu Constantin • alunecare de teren care se manifesta între strada Lacurilor și albia pârâului Sărat (cca. 1000 m lungime și 50 m lățime) • strada Goruniș • strada 22 Decembrie (DJ 650, km 5+300), punct „Culice Antonie” – alunecare de teren pe o lungime de cca. 20 metri; • strada Fagului, km 1+700 pe o lungime de cca. 8 metri • strada Miului, km 1+180 – alunecare de teren pe o lungime de cca. 25 metri și o lățime de cca. 1,5 metri
11.	RM. VÂLCEA	<ul style="list-style-type: none"> • strada Fețeni, nr. 30 A - instabilitate teren care a afectat locuința numitei Stanca Elena
12.	ALUNU	<ul style="list-style-type: none"> • satul Alunu, cătunul Valea Lacului, <ul style="list-style-type: none"> - cătunul Poduri, alunecare care a afectat o gospodărie și a pus în pericol alte 3. - Cătunul Arsane, alunecare care a afectat o locuință • satul Ocracu, cătunul Ciobani, alunecare care a afectat o gospodărie și platforma drumurilor comunale DC 111 și DC 113 la km. 2+000, km 2+500 și km 2+800, precum și o gospodărie. • satul Ocracu, punctul Manea Vintilă – alunecare teren activă care a afectat gospodăria acestuia. • DC Colțești – Roșia – Pătrulești, 2 alunecări de teren • Satul Ilaciu, cătunul Dealu Mare, reactivare alunecare de teren ce a afectat o gospodărie. • DC 110 Ilaciu – Sonde km 1+200 – 1+300 – alunecare de teren care a distrus drumul pe o lungime de 100 m. <ul style="list-style-type: none"> ○ DJ 676 D Alunu – Mateești – Cernișoara - alunecare de teren care a afectat platforma drumului pe o lungime de 3 km. • Satul Igoiu, cătunul Râpi, alunecare de teren ce a afectat o gospodărie. • Satul Alunu, cătunul Cornet, alunecare de teren desfășurată într-un perimetru afectat anterior de exploatarea miniere (subteran). • satul Roșia, cătunul Pătrulești, instabilitate teren manifestată într-o zonă cu exces de umiditate și istoric în alunecări (afectată o gospodărie); • satul Bodești, în apropierea grădiniței, s-a reactivat o alunecare de teren, pe direcția est-vest, care a deteriorat grav partea carosabilă a DJ 605 C, circulația în zonă făcându-se anevoios, iar 13 locuințe au fost în pericol iminent de a fi afectate;
13.	AMĂRĂȘTI	<ul style="list-style-type: none"> • satul Padina de Sus alunecările de teren au afectat drumul comunal Mereșești-Padina pe o lungime de cca 100m, făcându-l impracticabil; • sat Padina punct „Padina Sus” – alunecare de teren care a afectat Dc 88 Crețeni – Nemoiu la km 7+950 – 8 +000 și 20 ha pășuni și fânețe
14.	BĂRBĂTEȘTI	<ul style="list-style-type: none"> • satul Mierlești • satul Bodești, punct Epure • satul Negrulești, alunecare de teren care a afectat 5 locuințe.
15.	BERISLĂVEȘTI	

Nr. crt.	Localitatea	Detalii despre alunecarea de teren
		<ul style="list-style-type: none"> • satul Stoenesti, Brădișor, alunecare de teren ce a afectat DJ 703 N , la km.0+400, km 0+200, km 1+600, km 2+400, 2+900, • satul Rădăcinești, alunecare de teren pe o suprafață de cca. 2 ha care a afectat cimitirul sătesc și drumul local • satul Rădăcinești, în zona proprietăților familiilor Tudosescu Nicolae, Tudosescu Elena, Iorga Vasile și Urluescu Elena s-a produs o alunecare de teren, pe malul stâng al pâraului Tulburoasa (curs de apă necadastrat). • satul Dăngești, alunecare de teren care a afectat grav o locuință • în satul Robaia - limita teritorială cu județul Argeș, alunecarea de teren a afectat DJ 703 G punând în pericol 5 gospodării; • DC 4 Scăuieni - Rădăcinești km. 8+000, alunecare de teren pe o suprafață de 20000 mp care a distrus drumul. • în satul Rădăcinești, locuința domnului Rădulescu Gheorghe a fost afectată de o alunecare de teren. • în satul Dăngești, pct. "Poiana cu Rugi", alunecare de teren care a afectat drumul forestier pe o lungime de cca. 200 ml
16.	BOIȘOARA	<ul style="list-style-type: none"> • DC (Boișoara - Găujani) – alunecare de teren pe 150 m. ce a afectat platforma drumului; • D.N. 7 D în punctul „La Nate” s-a surpat pe o lungime de 20 m. • satul Găujani, punct „Cerneala” alunecare de teren ce afectat platforma drumului local; • DC 2 Boișoara - Găujani, pct. „La Brihală” a fost afectat de o alunecare de teren pe o distanță de 30m. • DN 7 D km 11+310 – alunecare de teren pe o lungime de cca. 70 ml
17.	BUDEȘTI	<ul style="list-style-type: none"> • satul Racovița – alunecare de teren din terasamentul căii ferate Vâlcea – Vâlcele, pe lungime de cca. 20 ml alunecare de teren care a afectat DC 29, Budești – Andronești, km 0+500, pe o lungime de cca. 100 m.
18.	BUJORENI	<ul style="list-style-type: none"> • satul Bogdănești - pct. Păducei – alunecare de teren care se manifestă pe o suprafață de cca. 5 ha, pct. La Maici – alunecare de teren pe o suprafață de cca. 7 ha; • satul Malul Vârtop, punctul „ Săliște” s-a produs a alunecare de teren pe o suprafață de cca. 1000 mp ca urmare a excesului de umiditate; au fost afectate platforma DC Bujoreni - Bogdănești pe o lungime de 20 m, linia de joasă tensiune prin înclinarea unui stâlp și o gospodărie și o anexă gospodărească.
19.	BUNEȘTI	<ul style="list-style-type: none"> • satul Bunești, pct „Puț Apă” – alunecare de teren pe o suprafață de cca. 200 mp
20.	CERNIȘOARA	<ul style="list-style-type: none"> • punctul „Putinei”- Mădulari -Obârșia alunecare de teren pe o lungime de 200 m și o lățime de 150 m ce a pus în pericol 5 locuințe; • punctul „La Pănești”- Obârșia alunecare de teren pe o lungime de 80m și o lățime de 50 m ce a în pericol DJ 676 C. • punctul „La Bobora”- Mădulari, alunecare de teren pe o lungime de 40 m și o lățime de 80 m care a afectat DJ 676 C • alunecări de teren desfășurate pe arii relativ extinse ce afectat platforma DJ 676 C, km 13+030, 16+600, 16+750, 17+ 200. • satul Obârșie, pct. Sirbu Ion - alunecare de teren care a afectat acostamentul DJ 676 C, Roești – Armășești -

Nr. crt.	Localitatea	Detalii despre alunecarea de teren
		<p>Cernișoara, km 16+550</p> <ul style="list-style-type: none"> pe DC 114 Obârșia-Stănești, s-a produs o tasare/alunecare de teren ce a distrus platforma drumului pe o lungime de cca. 15 m, creându-se o ruptură în plan vertical de cca. 5 m; pe drumul județean DJ 676 C, la km 16+500 – 16+600, o alunecare de teren a afectat terasamentul și partea carosabilă a drumului pe o lungime de 40 m; km 17+150 –alunecare de teren pe 100 ml
21.	COPĂCENI	<ul style="list-style-type: none"> satul Copăceni – alunecare de teren superficială pe o suprafață de 2000 mp; sat Hotărâsa – alunecare de teren pct. Biserica Gheorghe (2010) sat Vețelu – alunecare de teren – aprox. 3,5 ha, pune în pericol 2 gospodării.
22.	COSTEȘTI	<ul style="list-style-type: none"> alunecare teren în cariera Bistrița pe o suprafață de 40 ha, ce a determinat deplasarea albiei pârâului Costești spre est, amenințând blocarea acestuia; sat Pietreni, alunecări de teren pe arii relativ extinse care au afectat 4 locuințe. satul Vărateci, alunecări de teren ce au afectat 2 gospodării și DC Mlăci – Peri; satul Bistrița, alunecări de teren ce au afectat 3 gospodării și au pus în pericol obturarea unui curs de apă. satul Costești o alunecare de teren desfășurată într-un perimetru cuprins între DN 67 și albia torentului dealul Costeștiului, a afectat anexele gospodărești și a pus în pericol o locuință.
23.	DĂNICEI	<ul style="list-style-type: none"> alunecări de teren care au afectat DJ 678 B (km 23+200, km 24+600), DJ 678 E DC 182, km 0+500, reactivarea alunecării de teren din pct. Valea Opincă; satul Dealul Scheiului, reactivarea alunecării de teren, din pct. Lazăr, fiind afectate 0,3 ha teren agricol (băltiri)
24.	DICULEȘTI	<ul style="list-style-type: none"> alunecări de teren care au afectat DJ 643 pe o lungime de 20 m; reactivare alunecare de teren în satul Băbeni – Oltețu, punct Matoesți.
25.	FĂRTĂȘEȘTI	<ul style="list-style-type: none"> satul Cățetu - alunecare de teren pe aproximativ 4 ha care a afectat un număr de 4 gospodării și anexe (Paraschiv Valentina) satul Seciu – alunecare care a afectat 3 gospodării satul Cuci – alunecare care a afectat o gospodărie satul Fărtășești - alunecare de teren a afectat grav o gospodărie și a pus în pericol alte 2. satul Afânata, alunecări de teren au afectat 3 gospodării. alunecare de teren pe o lungime de 42 m a afectat pe un sens de circulație drumul județean DJ 676 A Giulești-Dozești-Cățelu-Roșiile, la Km 8+300
26.	GALICEA	<ul style="list-style-type: none"> DJ 678 D (Galicea – Nicolae Bălcescu), a suferit degradări majore, care constau în afuierea terasamentului pe o lungime de 50 m., îngustând platforma drumului cca. 1,5 m. satul Bratia Vale - DJ 678 A (Tătărani - Câmpu Mare), alunecare de teren pe o lungime de 100 m și o adâncime de cca 0,8 m satul Bratia Deal –alunecare de teren pe o lungime de 100 metri pe DJ 678 km 23 + 100. alunecare de teren care a afectat DJ 678 Budești- Cremenari – Câmpu Mare, km 14+700

Nr. crt.	Localitatea	Detalii despre alunecarea de teren
27.	GOLEȘTI	<ul style="list-style-type: none"> • satele Blidari, Giurgiuveni (Soare Filofteia), Coasta, Poenița, Drăgănești, alunecările de teren au afectat mai multe gospodării; • în satul Drăgănești, în zona „Pod Popescu”, alunecare de terenului și eroziune de mal stâng al pârâului „Sârnac”, fenomene ce au afectat platforma drumului DC 24, km 6+300, pe o lungime de cca. 30 m; • în satul Blidari, pct. „Stegarul - Drăgușinoiu”, fenomenul de alunecare fiind galopant în perioada 01-12 aprilie 2010, s-a constatat necesitatea evacuării în regim de urgență a următoarelor gospodării: <ul style="list-style-type: none"> - Drăgușinoiu Elena – 6 persoane - Drăgușinoiu C. Maria – 1 persoană - Mustăța Constantin – 3 persoane - Mustăța Dumitru – 2 persoane - Drăgușinoiu N. Vasile – 2 persoane - Locuințele numiților Simeanu Gheorghe, Drăgușinoiu Gh. Elena, Drăgușinoiu C. Nicolae, Neacșa Florică, Bărbulete Gheorghe, Labă Constantin, Mosor I. Constantin au rămas în atenția CLSU Golești, pentru monitorizare. - De asemenea, locuința numitului Linte Gheorghe (satul Popești, pct. „Popești-Vale”) se află în atenția CLSU Golești, pentru monitorizare.
28.	GLĂVILE	<ul style="list-style-type: none"> • satul Jarostea, manifestări de instabilitate a terenului (tasări și prăbușiri) au afectat o gospodărie; • satul Bătăraști - pe DJ 677 A Crețeni – Glăvile – Pesceana, km 18+200, punct „La Silvica”, se constată o alunecare de teren, coroborată cu o afuiere de material granular din malul stâng al pârâului Pesceana, care a afectat drumul pe o lungime de circa 60 m, lățime de 15 m și o înălțime pe verticală de circa 4 m. Zona de alunecare este activă, se poate accentua în condițiile unui exces de umiditate, punând în pericol circulația rutieră, un număr de 3 gospodării și o anexă. • Pe DJ 677 A Crețeni – Glăvile – Pesceana, km 17+550, se constată fisuri accentuate în lungul drumului, pe circa 45 metri și o denivelare pe verticală de circa 15 - 20 cm, cu tendință de extindere. • Pe DJ 677 A Crețeni – Glăvile – Pesceana, km 18+500, se constată o alunecare activă de teren, pe o lungime de circa 100 m. Perimetrul de alunecare este extins până la pârâul Pesceana, pe o suprafață de 1 ha și a produs denivelări în axul drumului de circa 1 metru. • Pe DJ 676 B Glăvile – Olteanca – Lădești, km 1 + 300, punct „Chituci – Magazin”, se constată o alunecare de teren în fază incipientă, pe o lungime de 50 m și o înălțime de circa 30 cm.
29.	GRĂDIȘTEA	<ul style="list-style-type: none"> • satul Diaconești – afectate 5 gospodării, cca. 5 ha. teren agricol, drumul comunal și rețeaua de alimentare cu energie electrică • satele Dobricea și Tuturu – afectate cca. 5 ha. teren agricol • în satul Străchinești, la km 2+100 al DC 75 Livezi-Grădiștea-Sinești, s-a reactivat o alunecare de teren pe versantul estic pe o lungime de circa 350 m, fiind afectată platforma drumului, prin blocarea sa de ebulmentul alunecării. • În satul Obislavu, pct. „Stâna”, s-a reactivat o alunecare de teren (produsă în anul 2005) care a afectat gospodăria și locuința doamnei Vochescu Elisaveta
30.	GUȘOENI	<ul style="list-style-type: none"> • sat Burdălești – alunecarea de teren a afectat 2 gospodării și 1 locuință;

Nr. crt.	Localitatea	Detalii despre alunecarea de teren
		<ul style="list-style-type: none"> • sat Spârteni - alunecarea de teren care a afectat 1 gospodărie; • sat Dadiciu - alunecare de teren care a afectat 1 gospodărie.
31.	IONEȘTI	<ul style="list-style-type: none"> • sat Ionești - alunecare de teren care a pus în pericol o locuință • sat Delureni
32.	LĂDEȘTI	<ul style="list-style-type: none"> • satul Măldărești, punctul „La Țonoiu”, alunecare de teren • satul Găgeni, punctul Țeposu, alunecare teren pe o suprafață de cca. 2000 mp.; • satul Olteanca – alunecări de teren superficiale, pe o suprafață de cca. 6000 mp. livadă și teren arabil. • satul Olteanca - alunecare de teren care a afectat structura de rezistență a locuinței numitei Băjan Ioana, construcția prezentând fisuri în fundație și în pereții interiori și exteriori. • sat Lădești - alunecare de teren, în zona cu istoric în alunecări care a afectat grav locuința dl lordache Nicolae • în satul Cermeghești, locuința numitului Stănescu Ilie se află în evidența CLSU Lădești din anul 2009, ca fiind afectată de o alunecare de teren, fără a mai prezenta, la această dată, siguranță în exploatare.
33.	LĂCUSTENI	<ul style="list-style-type: none"> • satul Lăcusteni – cătunul Mazili - alunecare de teren pe o lungime de 400 m; • satul Contea – alunecare de teren care a afectat drumul sătesc; • satul Gănești, punctul Torpile datorită excesului de umiditate s-a reactivat o alunecare de teren combinată cu o prăbușire ce pune în pericol gospodăriile populației din zonă, aflate la o distanță de 20 m.
34.	LĂPUȘATA	<ul style="list-style-type: none"> • satul Broșteni în punctul „Codrul casei”, alunecare de teren pe o suprafață de cca. 3200 mp care a pus în pericol o locuința + anexe. • satul Berești în punctul „Cioculești”, alunecare de teren pe o suprafață de cca. 200 mp, a fost afectată o livada de pomi fructiferi. • satul Zărnești – cătunele Valea Țiganului și Gornet – alunecare de teren care a afectat 1,5 ha și mai multe locuințe (Zanfir N. Gheorghe, Diaconescu I. Irina, Tudora C. Irina, Tudora I. Constantin) și a distrus locuința numitului Desrobitu I. Nicolae (Valea Țiganului)
35.	LIVEZI	<ul style="list-style-type: none"> • satul Livezi – alunecare teren – afectată 1 gospodărie și 1.5 ha pășuni și fânețe; • satul Tina – alunecare teren – afectată 1 gospodărie și 1 ha pășuni și fânețe; • satul Pleșoiu – alunecare teren – 0.5 ha pășuni și fânețe și 0.5 ha păduri, a fost afectată locuința numitei Pârnu Ioana • DC 75 Pârâienii de Mijloc – Străchinești, la km 4+100 s-a activat o alunecare de teren pe o lungime de circa 150 m, care a afectat platforma drumului, fiind puse în pericol rețelele de alimentare cu energie electrică și o locuință; km 4+600 s-a activat o alunecare de teren care a avut ca efect degradarea drumului pe o lungime de 80 m.
36.	MALAIA	<ul style="list-style-type: none"> • satul Ciunget, punctul „Rudăreasa” pe o suprafață de cca. 2 ha.

Nr. crt.	Localitatea	Detalii despre alunecarea de teren
37.	MATEEȘTI	<ul style="list-style-type: none"> • satul Turcești - o alunecare de teren pe o suprafață de cca. 6 ha desfășurată într-o zonă a haldei de steril a E.M.C. Berbești; • cătunul Meia, punctul „Socet”, alunecare de teren pe o suprafață de cca. 10 ha; • satul Turcești, punctul Zaharia Predescu, o alunecare de teren activă, pe o suprafață de cca. 800 mp. • satul Turcești :o alunecare de teren ce a afectat o gospodărie. • reactivarea puternică a alunecării de teren din anul 2005, de pe suprafața haldei de steril Panga Nord, a dus la evacuarea a 8 familii cu un număr de 16 persoane. • satul Mateești - alunecări de teren în perimetre situate de o parte și de alta a Văii Palanghii, ce au afectat structura de rezistență a locuințelor deținute de Pătrașcu Gheorghe, Pătrașcu Nicolae și Predoi Liviu • satul Greci, punct „Silaghi Ioana”-degradări ale terenului • satul Mateești – alunecare de teren care a afectat locuința numitei Ciontea F. Maria; • satul Greci – alunecare de teren care afectat locuința numitei Silaghi Ioana; • satul Turcești, cătun Pîlșești – alunecare de teren care a afectat drumul sătesc pe o lungime de cca. 20 metri; • cătun Călărășești – alunecare de teren care a afectat locuința și o anexă a numitului Lăutaru Constantin
38.	MĂCIUCA	<ul style="list-style-type: none"> • satul Ciocănari, pct. „La Miulescu” și punct „Enache”; • satul Popești, DC 71 Botorani – Popești, pct. Ograzi, alunecare de teren pe o lungime de circa 100 m.
39.	MĂDULARI	<ul style="list-style-type: none"> ○ satul Dimulești – Brobonești, pe o lățime de 700 m, ○ satul Bălșoara, pe o suprafață de cca. 0,9 ha. ○ DC 63 A Dimulești-Bănțești la km 1+ 230 și km 1+480 ○ satul Mădulari – strada Principală, punctul „La Stan”.
40.	MĂLDĂREȘTI	<ul style="list-style-type: none"> • satul Telechești, punctele „Valea Gropii” și „Zanfir” alunecări de teren care au afectat platforma drumului sătesc; • satul Măldăreștii de Jos pct. „Poiana Lungă” – alunecare determinată de eroziunea de mal a pârâului Luncavăț • pe drumul local Măldărești – Măldăreștii de Jos – Roșoveni, punct „Pichet 97” km 1+ 277 – alunecare de teren pe o lung. de cca. 30 m care a afectat podețul tubular și terenul până în albia pârâului Roșoveni; • satul Măldărești, cătunul Necșoia, punctul Buga, alunecarea de teren a afectat platforma drumului sătesc; punctul Ionescu, punct „Dobrin”
41.	MIHĂEȘTI	<ul style="list-style-type: none"> • satul Mihăești – alunecare ce a afectat monumentul istoric Mănăstirea Govora
42.	MILCOIU	<ul style="list-style-type: none"> • alunecare de teren care a afectat drumul sătesc care face legătura între DN 7 și DC 28, în punctul „La Costache”; • alunecare de teren pe o lungime de 20m în apropierea DN 7 (la cca. 4 – 5 m de drum, în punctul „Dealul Negru”). •satul Căzănești Vale, alunecare de teren desfășurată într-o zonă cu istoric în alunecări, materialul alunecat obturând parțial albia pârâului Sasca • În satul Șuricar , pe drumul de interes local „La Poanelu”, pct.

Nr. crt.	Localitatea	Detalii despre alunecarea de teren
		<p>„La Tănase”, La Iordachioiu” și “La Troița Ducai” pe fondul excesului de umiditate s-au reactivat alunecările de teren, ce a afectat platforma drumului;</p> <ul style="list-style-type: none"> • Pe DN 7, KM 162+490 -162+590 stâng, s-a produs o alunecare de teren ce a afectat fundația parapetului elastic, fundația zidului de sprijin pe două zone de cca. 10 ml fiecare și partea carosabilă (fisuri și crăpături) pe banda de urcare a vehiculelor grele.
43.	MITROFANI	<ul style="list-style-type: none"> ○ satul Izvoarașu, DC 98, Km. 11+300; ○ satul Racul, pct. „Negrita”, alunecare de teren care a afectat DC 98 Sutești-Mitrofani-Izvoarașu pe o lungime de cca. 50 ml ○ punctul „La Turmaci” - alunecare de teren ce a afectat 10 ha. teren arabil
44.	MUEREASCA	<ul style="list-style-type: none"> • satul Frâncești Coastă, o alunecare de teren care a pus în pericol o locuință și anexele gospodărești, producând o diferență de nivel de 1,4 m, distanța față de casă fiind de 34 m); • DJ 658 (Gura-Văii – Muierasca – Mănăstirea Frăsinei): ○ Km 6 + 050 – alunecare de teren activă pe malul drept al pârâului Muierasca, albia pârâului fiind parțial obturată, afectând infrastructura drumului; ○ Km 11 + 500 – prăbușire - alunecare activă a platformei drumului. ○ Km 6 + 200 – alunecare de teren activă pe malul drept al pârâului Muierasca, albia pârâului fiind parțial obturată, afectând infrastructura drumului; ○ Km 8 + 500 – alunecare ce a afectat structura de rezistență a podului. ○ Km 9+ 200 - s-a reactivat o alunecare de teren care a afectat, în totalitate, platforma drumului pe o lungime de 50 ml. <ul style="list-style-type: none"> • Cătunul Lunca Stelești – alunecare care afectat drumul comunal și 1ha teren agricol; • Satul Șuta – alunecare de teren care a distrus drumul comunal și 0,5 ha teren agricol; • În satul Andeești, la km 9+900 -9+700 s-au produs tasări ale terenului care au afectat platforma drumului DJ 658 Gura Văii - Mănăstirea Frăsinei și zidul de sprijin de rambleu pe o lungime de 80 de m și a fost afectată și locuința familiei Andreescu Maria; • În satul Găvănești la km 7+700-7+800 s-a produs afuierea pilei podului din beton peste pârâul Muereasca, răsturnare gabioane mal stâng și afectarea zidului de sprijin al DJ 658; • satul Suta - alunecarea de teren care a afectat platforma DC Șuta – Băile Olănești pe o lungime de cca. 40 ml, determinând îngustarea părții carosabile cu cca. 70% • în satul Muereasca de Sus - în spatele Școlii Generale cu clasele I- VIII s-a produs o alunecare de teren; • în satul Andreești, pct. Chilia s-a produs o alunecare de teren care pune în pericol o gospodărie
45.	NICOLAE BALCESCU	<ul style="list-style-type: none"> • satul Gâltofani – alunecare de teren care a afecta mai multe locuințe; • satul Linia Hanului - alunecare de teren ce a afectat 0,2 ha teren

Nr. crt.	Localitatea	Detalii despre alunecarea de teren
		<p>cu vegetație forestieră -pct. La Bunea;</p> <ul style="list-style-type: none"> • în satul Valea Viei, în vecinătatea rezervorului de 200 mc aparținând sistemului de aducțiune apă potabilă în localitate, s-a produs o alunecare de teren pe o lungime de cca.35 m
46.	OLANU	<ul style="list-style-type: none"> • satul Casa Veche – pct. „La Stroe”; • satul Cioboți, punct „La Onița” – alunecare de teren care a afectat gospodăriile cetățenilor Slujitoru Ion și Tudoroiu Ion
47.	OTEȘANI	<ul style="list-style-type: none"> • satul Cârstănești, pct.David • satul Bogdănești,pct.Oșovei, eroziune severă de mal stâng • satul Oteșani – pct. Dărvărescu– alunecare de teren • satul Oteșani, cătun Șerbănești, punct „Pitescu Floarea” • satul Oteșani, cătun Tărășești – alunecare de teren care a afectat DC 116 C
48.	PĂUȘEȘTI	<ul style="list-style-type: none"> • satul Păușești, alunecare de teren care a afectat DC 126 și o locuință. • satul Tâlvâci - alunecare și tasare de teren
49.	PĂUȘEȘTI - MAGLAȘI	<ul style="list-style-type: none"> • satul Valea Cheii, punctul Patrantasu, alunecare de teren pe o suprafață de 2-3 ha de izlaz • satul Păușești Măglași, punctul „La Diaconescu”, DJ Păușești - Cacova alunecare de teren pe o suprafață de 1 ha, în punctul „La Chirița”, alunecare de teren pe o suprafață de 2 ha . • satul Valea de Brădet în punctul „La Moaca Maria”, alunecare de teren pe o suprafață de 2000 mp. • Dealul Viei, alunecări de teren și pădure pe o suprafață de cca.11 ha. • alunecări de teren ce au afectat DJ 651 în mai multe puncte (km 0+500;0+750 ;1+700 și 3+080) • în satul Coasta, pct. „La Dobrică” s-a produs o alunecare de teren care a afectat 5 gospodării și o suprafață de 1,34 ha teren agricol • satul valea Cheii - alunecare de teren care a afectat DJ 654 pe o lungime de 5 metri
50.	PERIȘANI	<ul style="list-style-type: none"> • DJ 703 M, km. 3 + 400 - km. 3 + 600, alunecare de teren cu ruperea terasamentului drumului pe o lungime de 150 m. • DC 4 Spinu - Podeni km 0+800, alunecare de teren pe o lungime de 80 m și o lățime de 20 m care a afectat platforma drumului. • DN 7D km 18+500, alunecare de teren care a afectat platforma drumului pe o distanță de 20m. • DN 7D km 20+500, alunecare de teren care a fisurat platforma drumului. • DN 7 D, km. 23+850 - alunecare de teren ce a afectat corpul drumului pe o lungime de cca. 20,00 ml • platforma DN 7D afectat pe o lungime de 0,250 km în punctele: km 18+000-km 18+200 și km 23+850- km 23+900; • satul Surdoiu - drumul Groși, alunecări de teren la km 2+000, km 2+500, km 3+000.
51.	PESCEANA	<ul style="list-style-type: none"> • satul Lupoia, punctul „Fundul Văii”, a fost afectat drumul comunal pe o lungime de 25 m, cu pericol de a afecta o gospodărie.

Nr. crt.	Localitatea	Detalii despre alunecarea de teren
		<ul style="list-style-type: none"> • satul Negraia, punctul „Predicești”, afectat drumul sătesc și locuințele numiților Cîrciumaru Maria, Spătaru Dumitru • Drumul județean 677 A Șirineasa – Pesceana - Crețeni, alunecare activă pe o lățime de circa 60 m, paralele cu drumul județean și pe o adâncime de circa 80 m față de axul drumului. Suprafața afectată este de circa 500 m². • satul Lupoia, punctul „Diaconescu”, alunecare de teren care a afectat circulația pe drumul comunal pe lungime de 30 m și casele numiților Diaconescu Ghiorghita și Popa Elena • satul Pesceana – locuința numitului Carabașa Dumitru, punct „La Barica” • satul Roești – locuința numitului Rădoi Iulian (Ilie)
52.	PIETRARI	<ul style="list-style-type: none"> • alunecare de teren care a afectat 2 locuințe și 83 ha teren agricol • drumul de interes local Motești, km 0+900 – 1+700 – alunecare de teren care a afectat platforma drumului pe o lungime de cca. 800 ml
53.	POPEȘTI	<ul style="list-style-type: none"> • satul Urși, alunecare de teren care a afectat 2 locuințe;
54.	PRUNDENI	<ul style="list-style-type: none"> • satul Călina, alunecare versant estic Dealul Viilor, care a pus în pericol 8 gospodării.
55.	RACOVIȚA	<ul style="list-style-type: none"> • alunecarea de teren care a afectat DC 8 Racovița - Gruiu Lupului în pct. Valea Dicului, Cănepiște și Valea Șandruului și a pus în pericol o gospodărie. • satul Gruiu Lupului, punct „La Neagoe” – alunecare de teren care se desfășoară între formațiunea Valea Dicului și gospodăria Neagoe Domnica a afectat platforma drumului de interes local pe o lungime de cca. 40 metri, prăbușind-o cu cca. 60 cm față de cota normală
56.	ROEȘTI	<ul style="list-style-type: none"> • alunecările de teren au afectat două locuințe în satul Ciocălței și una în satul Mătulești;
57.	ROȘIILE	<ul style="list-style-type: none"> • satele Păsărei, Pleșești, Romanești, au fost evidențiate mai multe alunecări de teren, declanșate pe suprafețe cuprinse între 2000 și 5000 mp. pe drumul comunal DC 79, Roșiile – Pleșești – Păsărești – Dozești :alunecare de teren (afectare lățime drum pe 10 metri); în zonă sunt amplasate 2 sonde extracție gaze naturale, funcționale. • satul Lupulești, alunecare de teren care a afecta o locuință. • s-au reactivat alunecările de teren din satele Cherăști, Păsărei și Romanești • în satul Cherăști, pct. „La Călbărău” , pe DJ 676 A, Fărtățești-Cherăști- Roșiile, km 14+300, s-a produs o alunecare de teren pe o lungime de cca.30 ml, instabilitatea terenului afectând platforma drumului, prăbușind-o. • DJ 676 F Grădiștea - Dobricea - Zgubea, Km 10+900 – alunecare de teren pe o lungime de 40 m care a afectat platforma drumului
58.	RUNCU	<ul style="list-style-type: none"> • DJ 703 F - km 8 + 400, alunecare de teren care a afectat taluzul rambleului drumului pe o lungime de 50 m și o lățime de 20 m, antrenându-se inclusiv terasamentul drumului pe 60 % din partea carosabilă. • DJ 703 F – Km 13,5 o alunecare de teren ce a afectat drumul . • pct. Lacul Lung, alunecare care a avariat 12 gospodării.
59.	SĂLĂTRUCEL	<ul style="list-style-type: none"> • satul Șerbănești – punctul „Dispensar” – drumul de legătură între Șerbănești – Sălătrucel a fost distrus pe o lungime de 20 m, de o alunecare de teren de circa 2.500 mp ; • satul Pătești - DC 13 Șerbănești-Patești - alunecare de teren de

Nr. crt.	Localitatea	Detalii despre alunecarea de teren
		cca. 14 000 mp . <ul style="list-style-type: none"> • satul Șerbănești – alunecare de teren la o distanță de cca. 50-60 metri de proprietatea numitului Frunteanu Aurel
60.	SCUNDU	<ul style="list-style-type: none"> • punctul „Troia” – alunecarea versantului de pe malul stâng al pârâului Nisipoasa, ce a blocat albia pe o porțiune de cca. 50 m., afectând 0,5 ha teren arabil. • DJ 645 Zăvideni – Scundu – Pesceana – km 9+800 -13+700 - 14+450 – 14+550 - 16+400 • satul Crângu, alunecare care a pus în pericol o locuință. • satul Scundu, alunecări de terenuri care au afectat 2 gospodării. • satul Crângu, alunecare de teren de amploare declanșată pe malul stâng al pârâului Scundu ebulmentul deviind cursul pârâului spre o gospodărie.
61.	SINEȘTI	<ul style="list-style-type: none"> • satul Urzica, catunul Conci o alunecare de teren pe o suprafață de cca. 100 mp care a afectat drumul sătesc, amplasat la o cotă cu 2 metri mai jos decât zona afectată, se manifestă pe o suprafață de 2,5 ha.. • satul Popești, alunecare care se manifestă pe o suprafață de cca. 7,5 ha. • În satul Ciucheti, punctul Carlogani, s-a produs o alunecare de teren spre albia paraului Toderestilor, care a afectat platforma drumului satesc pe o lungime de 20 ml și a pus în pericol 2 locuinte. • în satul Sinești, într-o zonă cu teren mlăștinos și cu foarte multe izvoare de coastă s-au produs tasări de teren, cu bălțiri de apă, la o distanță de cca. 50 m de gospodăria domnului Mihalache Dumitru.
62.	SLĂTIOARA	<ul style="list-style-type: none"> • alunecare de teren care a afectat grav o locuință • satul Coasta Cerbului, alunecare de teren care a afectat o gospodărie (Pușera Constanța)
63.	STĂNEȘTI	<ul style="list-style-type: none"> • satul Stănești - alunecare de teren care a afectat 2 ha teren agricol • În satul Cioponesti, punctul „Vatra Satului” s-a produs o alunecare superficiala de teren de cca 300 mp afectand cultura de vita-de-vie .
64.	STOENEȘTI	<ul style="list-style-type: none"> • alunecări de teren cu acoperirea ulițelor în satele Suseni și Gruieri; <ul style="list-style-type: none"> ➢ satul Zmeură, alunecare care a pus în pericol 9 gospodării (gospodăria domnului Dumitrescu I. Dumitru nu mai prezintă siguranță în exploatare; familia formată din 2 persoane locuiește, în prezent, într-o anexă gospodărească). • satul Piscu Mare, alunecări de teren care au afectat 2 gospodării • satul Suseni, punct „Dealul Bărăgan – Borocan Bucura” s-a produs o alunecare de teren care a afectat drumul sătesc pe o lungime de 100 ml, platforma drumului îngustându-se cu circa 2 metri, situație care a îngreunat circulația cetățenilor din zonă (circa 250 de persoane, 95 gospodării). • satul Neghinești, alunecare de teren care a afectat 2 gospodării (familliilor Rujan T. Ion și Lițoiu P. Dumitru) • satul Bârloguli, alunecare de teren care a afectat o gospodărie În satul Stoenești, pct. "La biserica Sf. Constantin și Elena", pe fondul excesului de umiditate s-a produs o alunecare de teren, pe o lungime de cca.25 ml, obturând rigolele de scurgere a apelor pluviale. • reactivarea alunecării de teren din punctul „La Oarga” – sat Dobriceni, pe DJ 646 A Stoenești – Bărbătești a afectat platforma drumului. • în satul Popești locuința numitei Constantinescu Alexandrina, construită în anul 1930, se află într-o zona cu istoric în alunecări și

Nr. crt.	Localitatea	Detalii despre alunecarea de teren
		<p>prezintă fisuri și crăpături.</p> <ul style="list-style-type: none"> • satul Zmeurat punctele „La Cărămizi”, „La Grigorescu”, „La Biserica”- alunecări de teren care au afectat gospodăriile numiților Bunescu Dumitru, Mihai Gh. Gheorghe, Popescu Leonida
65.	STOILEȘTI	<ul style="list-style-type: none"> • DC 39 – Baia – Bulagei – Geamăna - punctul „La Pițigoi”, alunecarea de teren a afectat platforma drumului pe o lungime de 10 m și o lățime de cca. 3 m, care a antrenat acostamentul drumului. • În satele Bârsoiu, Delureni și Tâmplari, alunecările au distrus drumurile comunale. • DC 38 Urși – Obogeni, km 0+000 – 0+100
66.	STROEȘTI	<ul style="list-style-type: none"> • satul Obrocești, punctul „La Constantinescu” alunecare de teren pe cca. 40 m în lungul DC131, care a determinat o prăbușire de teren pe o adâncime pe cca. 1 m. • DC 132 Stroești – Dianu km 3+244 și 4+280, alunecări de teren care au afectat partea carosabilă a drumului.(ian.2006); km 0+550, pe DC 132 Stroești – Dianu s-a produs o tasare a părții carosabile, pe verticală de circa 10 cm și pe o lungime de circa 50 m; • satul Dianu, punctul Pietroasa, alunecare de teren agricol cca. 1ha • satul Dianu - alunecare de teren care a afectat DC 132 la km 0+500 (cca. 15 ml) și km 3+100 (cca. 40 ml) • pe DC 132 Stroești-Dianu s-a accentuat instabilitatea platformei drumului la km 0+500 - 3+100; • în satul Cireșu, pe drumul județean DJ 676, km 14+550, s-a produs o alunecare de teren pe versantul drept al drumului pe o lungime de cca.30 m; • în satul Obrocești, pct. Motoiești - alunecare de teren care a afectat terenul agricol al doamnei Jitescu Elena, pe o suprafață de cca. 100 mp.
67.	ȘIRINEASA	<ul style="list-style-type: none"> • Drumul județean 677 A Șirineasa – Pesceana – Crețeni, punctul „Pădurea Pescenei” la km 31+ 400,km 32+100,km 32+800
68.	ȘUȘANI	<ul style="list-style-type: none"> • alunecări de teren care au afectat cca. 2 ha teren agricol • satul Sârbi – alunecare de teren care a afectat locuința numitului Glodes Ilie
69.	TETOIU	<ul style="list-style-type: none"> • Satul Nenciulești, punctul Biserică • DJ 676, Km. 54 – alunecare teren ce a îngreunat circulația auto • Satul Măneasa • DJ 676 G – alunecare teren activă pe o lungime de 150 ml și a afectat 6 gospodării
70.	TITEȘTI	<ul style="list-style-type: none"> • satul Bratovești, alunecare teren care a afectat o locuință • satul Titești, pe DN 7D la Km 15+650-15+900 s-a reactivat o alunecare de teren existentă, care a afectat pe o lungime de cca 100m platforma drumului; km 15+200 tasarea terenului a dus la fisurarea și înclinarea a 2 locuințe • punct Valea Barbului reactivarea alunecării de teren • în satul Bratovești, pe drumul de interes local cu același nume, pct. „La Achim Mie”, se înregistrează un fenomen de instabilitate a terenului (alunecare de teren) care a afectat platforma drumului pe o lungime de cca. 50 m
71.	TOMȘANI	<ul style="list-style-type: none"> • satul Mirești - alunecare de teren care a afectat o locuință și a

Nr. crt.	Localitatea	Detalii despre alunecarea de teren
		<p>pus în pericol alte 15 gospodării;</p> <ul style="list-style-type: none"> • DC148 Bogdănești - Rovine km 1+ 400 – 1+480, alunecare care a afectat platforma drumului • Satul Foleștii de Sus – alunecare de teren care afectează circa 0,5 ha și se manifestă în zona gospodăriilor deținute de Șoavă Ioana, Ionete Gh. Eugenia, Ionete Eugenia și Popescu Elisaveta.
72.	VAIDEENI	<ul style="list-style-type: none"> • alunecări de teren care au afectat DJ 665 limită jud. Gorj – Marița – Izvoru Rece – Vaideeni – Horezu (DN 67): km 55 + 450 - 55+475, km 58 + 050 - 58+150, km 58 + 450 - 58+550, km 59 + 570 - 59+940, km 61 + 000 - 61+150, km 61 + 350 - 61+400, km 61 + 700 - 61+800, km 62 + 750 - 62+800 • satul Vaideeni, zona Ciorani alunecare de teren pe o lungime de cca. 15 metri; • DJ 665 Marița - Izvoru Rece - Vaideeni – Horezu, la Km 58+850- alunecare de teren pe o lungime de 50 m
73.	VALEA MARE	<ul style="list-style-type: none"> • Satul Delureni, punct „Costea” - Drumul județean 643 B alunecare de teren care a afectat în totalitate carosabilul drumului pe o lungime de 250 m
74.	VLĂDEȘTI	<ul style="list-style-type: none"> • sat Valea Ursului – DC Vlădești – Pleașa – Fundătura; suprafața instabilității versantului = 4 ha • zona Damaschin - Tulburea – alunecare de teren cca. 15 ha • zona Utăști - Bercu – alunecare teren 0,5 ha • DC 62 Vlădești – Fundătura km 2 • sat Vlădești, cătunul Valea Ursului – alunecare de teren care a afectat DC 62, km 1+850 – 1+950
75.	ZĂTRENI	<ul style="list-style-type: none"> • satul Săscioara – punctul Cincu, alunecare de teren de adâncime pe o suprafață de 1,5 ha producând degradări la mai multe locuințe. • Pe drumul comunal DC 74 A Văleni – Mecea - Ghioroiu, km 1+000, se constată manifestări de instabilitate a platformei drumului modernizat prin programul SAPARD, în anul 2008, pe o lungime de cca. 30 m.

ANEXA 23/volumul II/pagina 78, va avea următorul cuprins:

SITUAȚIA ALUNECĂRILOR DE TEREN DIN JUDEȚUL VÂLCEA ÎN ANUL 2014

1.	Alunu	<ul style="list-style-type: none"> - în satul Roșia pct. „La Școala ” alunecare de teren ce a afectat platforma drumului din cătunul Bucovi, iar în dealul Căprioara sunt afectate terenurile agricole; - în satul Bodești, pct. la Sorin Jianu s-a produs o alunecare de teren ce poate pune în pericol gospodăriile din zona respectivă; - alunecare de teren produsă în satul Ilaciu ce poate pune în pericol locuințele din zona respectivă; - în satul Alunu, cătunul Poduri s-a activat o alunecare de teren în pct. La Manea Vergil ce afectează drumul de acces către locuința acestuia, punând în pericol și locuința sa; - reactivare alunecare de teren în cătunul Dealul Mare care a afectat gospodăria numitului Vălvoi Ilie; pct. Manea Aurelia; - reactivare alunecare de teren în satul Bodești, pct. Codin Valeria; - DJ 676 D Alunu – Cernișoara - km 13+ 840 – 13+790
2.	Amărăști	- DC 88 pct. „Lăutărești” – reactivare alunecare de teren cu afectarea platformei drumului
3.	Băile Olănești	<ul style="list-style-type: none"> -Reactivare alunecare de teren care a afectat strada Izlazului în zona izlaz Epurești pe cca. 50 ml, sunt puse în pericol 2 locuințe (strada Forestierilor, nr. 30 A și 30 A1, deținute în proprietate de Brănescu Hull Nicolae, respectiv Cușmulescu Gheorghe) -Alunecare de teren pe cca 50ml (blocând circulația auto), zona Sonda de apă. Loc. Livadia - alunecări de teren pe DJ 656 KM 0+600 – 0+700, KM 0+380-0+500 -alunecari de teren în pct. Mutulică, pe str. Izlazului
4.	Băile Govora	<ul style="list-style-type: none"> - alunecări de teren produse pe strada Eroilor nr.23 și nr. 30 ce pun în pericol gospodăriile din zona respectivă -pe strada Mărăști, nr.18, gospodăria familiei Bugiu Mihai a fost afectată de o alunecare de teren
5.	Bălcești	-satul Ulicioiu – alunecare de teren care a afectat platforma DJ 651 A pe o lungime de cca.0.020 km și o lățime de 3 m
6.	Bărbătești	- în satul Bărbătești, pe D.C. Bărbătești - Costești, punctul „ La Ligescu”, s-a produs o alunecare de teren, care a afectat acostamentul drumului pe o

		<p>distanță de cca 12 m și pe o suprafață de cca. 100 mp</p> <p>- în satul Bodești, punctul „La Ceobanu” s-a produs o alunecare de teren pe o suprafață de cca 1500 mp și pune în pericol locuința d-nei Ceobanu Elena</p>
7.	Berbești	<p>- fenomenul de scufundare a terenului s-a reactivat, fiind afectată platforma drumului comunal Amzulești pe o lungime de cca. 200 ml, precum și rețeaua de alimentare cu energie electrică.</p> <p>- în zona perimetrului de exploatare Panga, pe limita nordică a acestuia, s-a produs o alunecare de teren, pe o suprafață de cca.10 ha, din care în interiorul perimetrului cca.3 ha, ce a avut ca efecte degradarea terenurilor agricole proprietate privată, a terenurilor forestiere pe latura nordică, afectarea drumului de acces dintre cătunul Amzulești și proprietățile agricole din zonă</p> <p>- pe drumul comunal ce face legătura între DJ 605 A și cătunul Amzulești, sat Valea Mare s-a produs o alunecare de teren ce a afectat platforma drumului pe o lungime de 40 ml, fiind întrerupt accesul spre un număr de 17 gospodării;</p> <p>- accentuare alunecare teren sat Amzulești, cătun Chilieni, ce a afectat mai multe proprietăți private;</p> <p>- în satul Nou - reactivarea fenomenelor de instabilitatea ale haldei Panga Nord, pe sectorul cuprins între proprietățile Mateescu Felician și proprietatea Stefan Ion, pe o lungime de cca. 250m, materialul antrenat obturând parțial albia pârâului Tărăia.</p>
8.	Berislăvești	<p>-DJ 703 N – alunecare de teren care a afectat platforma drumului pe 3 km</p> <p>-alunecări de teren: - pct. „Cheanț” (6 ha pășune), pct. Stână, pct. Cheran</p> <p>- afectare platformă drum local Năsturești pe cca. 2,6 km</p> <p>- afuiere platformă drum local Dângești – Surdoi pe cca. 4 km</p> <p>- DC 16 Berislăvești - Codrea – avariere platformă drum pe cca. 2 km</p> <p>- DC 14 Dângești- Surdoi – afectare platformă pe o lungime de cca. 4 km;</p> <p>- drum de interes local Lotreni - avariere platformă pe cca. 930 metri</p>
9.	Brezoi	- DN7A Brezoi – Voineasa - km 5+860-5+960 - alunecare teren activă
10.	Boișoara	<p>-DN7D Căineni - Perișani km 11+350-11+390 (Boișoara)- alunecare teren;</p> <p>- sat Boișoara - alunecare de teren pe o lungime de cca. 0500 km</p>
11.	Budești	<p>- DJ 678 Budești – Galicea afectat de o alunecare de teren</p> <p>- DC 31 Ruda – Gâltofani afectat de alunecare de teren</p> <p>- Drum sătesc sat Bârsești, cătun Aninoasa</p> <p>-alunecare de teren în sat Barza, pe versantul stâng al Văii Popeștilor, perimetrul alunecat ajungând la cca. 15 m de gospodăria numitului Tănase Aurel</p> <p>- satul Piscul Pietrei- alunecare de teren punct Popescu Nicolae</p>
12.	Bunești	<p>-satul Coasta Mare, pct. La Nițu – alunecare de teren care a afectat DC 165</p> <p>-satul Bunești, pct. Curături</p>

		-satul Teiușu – alunecare de teren care a afectat DC 158, pct. Valea Teiușului
13.	Călimănești	-Centura Călimănești (DN7CC) km 5+950-5+980 dr. - alunecare teren
14.	Câineni	- DIN7D Câineni – Perișani - km 3 +600-3+615 dr.(Câineni) - alunecare teren
15.	Cerțișoara	Satul Cerțișoara: - alunecări de teren în punctele: Hondorești- Malul Bunului, Măgura, pct. Badoi Victor; - afuierea platformei drumurilor satești Ulița Curtulești (0,2 km) și Ulița Biserica Veche (0,3 km) Satul Sărsănești: - alunecare de teren în pct. Prodea Mihai ce pune în pericol o gospodărie - alunecare de teren în pct. Toma Sărsan ce pune în pericol o gospodărie Satul Mădulari: - alunecare de teren în vecinătatea gospodăriei numitului Zamfirescu Gheorghe, pe o suprafață de cca. 500 mp. - alunecări de teren în punctele: La Drugani și La Zamfirescu Ghe;
16.	Copăceni	-satul Hotătasca, pct. Bisericanu Aurel, pct. Roșca Gheorghe – alunecări de teren care au afectat locuințele numiților Bisericanu Aurel și Roșca Gheorghe
17.	Dănicei	-satul Dealu Launele, pct. „La Onicel - Marinaș”, alunecare de teren ce a afectat platforma drumului satesc pe o lungime de cca. 30 ml - satul Dealu Launele, pct. „La Olteni”, alunecare de teren ce a afectat platforma drumului satesc pe o lungime de cca.15 ml; -satul Drăgulesti, pe DC 181 C, alunecare de teren ce a afectat platforma drumului pe o lungime de cca. 20 ml; - pe DJ 678 B, km 22+300, pct.”La Udrescu”, s-a produs o alunecare de teren la cca. 5 m de podetul existent - pe DJ 678 E, pct. Ceretu, s-a produs o alunecare de teren în dreptul subtraversarii - reactivări alunecări de teren: pe DC 181 la km 1+050; KM 6+050, KM 2+300-3+500, DC 181 A (6,3 KM), DC 181 B (3,9 KM), DS Valea Scheiului, DS Cireșu – Dealu Schei,DS Valea Cu Apă, DS Gura Crucilor, DC 182, KM 3+000 – 3+600, DS Dealu Sâmburelui
18.	Drăgoești	-alunecări de teren în pct. Vâlceaua lui Floaca- Moldovici-Rada, Olăreasa)
19.	Frâncești	- alunecare de teren în satul Viișoara cea afectat platforma drumului comunal pe o lungime de 15 ml; - afectarea drumul La Biserica, pe o lungime de cca. 500 ml in satul Frâncești; - în satul Frâncești afectarea drumului comunal in pct. La Georgescu, pe o lungime de cca. 300 ml; - alunecare de teren, în satul Balutoaia ce pune în pericol două gospodării, podul peste Valea Pietradaei și drumul județean DJ 646 C.

		<ul style="list-style-type: none"> - alunecări de teren satul Balutoaia ce a afectat teren agricol și pune în pericol anexele gospodărești ale numitului Deaconescu Alecsandru; - alunecări de teren în satul Balutoaia ce a afectat platforma drumului de acces spre cătunul Scaunele - alunecare de teren în satul Mosteni ce a afectat anexele gospodărești ale numitului Ghinea Victor și pune în pericol gospodăria numitului Covercă Elena -- alunecare de teren pct. Tontu Ion
20.	Galicea	<ul style="list-style-type: none"> - alunecări de teren produse în : <ul style="list-style-type: none"> - satul Bratia Vale, pct. Pietrosu - satul Cremenari, pct. Mitroiesști - satul Galicea, pct. La Predescu - satul Galicea în zona gospodăriei fam. Diculescu - satul Bratia Vale, în zona gospodăriei fam. Tudoroiu
21.	Golești	<ul style="list-style-type: none"> -satul Popești, alunecare de teren ce pune în pericol locuința numitului Iordache C.tin -alunecări de teren: pct. Lințoaia (afectate 6 gospodării), Rădăcinet (pune în pericol 15 gospodării), - satul Coasta – pct. La Andrei;
22.	Glăvile	<ul style="list-style-type: none"> -platforma DJ 676 B afectată de alunecări de teren la km 4+300 (50 ml) și km 1+500 (15 ml). - platforma 677 A, afectată de alunecări de teren pe o lungime de cca. 80 m, la km 18+500; - drum sătesc Voiculeasa (alunecare de teren – 0,3 km)
23.	Gușoeni	-satul Gușoianca - alunecare de teren care a afectat DC 85, km 4+000
24.	Horezu	<ul style="list-style-type: none"> -alunecare de teren – strada Olari, nr. 90 „Ogrezeanu Stelian” -DC 144 Horezu – Râmești, pct. „Troia Bleau” -alunecare de teren în pct. „Acasă” care pune în pericol gospodăria numitei Zmeu Maria - DC147 A avariat pe o lungime de cca. 0.020 km - alunecare de teren care a afectat locuința domnului Ogrezeanu - alunecare de teren în satul Romanii de Sus, strada Râului, pct. Rada Elisabeta
25.	Lădești	-satul Măldărești – alunecare de teren în pct. Dîrlescu Felix
26.	Lăpușata	<ul style="list-style-type: none"> - alunecare de teren ce a afectat drumul Broșteni, pe o lungime de 70 ml; - accentuarea alunecării de teren din satul Sărulești, cătunul Bungeți, pe o lungime de 50 m; -în satele Șerbănești, Berești și Mijați drumurile de interes local au fost afectate de alunecări de teren

27.	Livezi	- alunecării de teren din pct.Pârâieni de Sus – Meriș; -în satul Pîrîienii de Sus, în punctul “Belgun” s-a produs o alunecare de teren pe o suprafață de cca. 10.000 mp.
28.	Lungești	- în satul Lungești, pct. “Fântânile Ilinii”, pe drumul județean DJ 677 C Lungești – Râmești, s-a produs o alunecare a malului drept, pe o lungime de cca. 30 m
29.	Mateești	- accentuare fenomen alunecare teren cătunul Palaghi, satul Mateești cu afectare 3 locuințe: Pătrașcu Gheorghe, Pătrașcu Elena și Mazilu Gheorghe
30.	Măciuca	-alunecare de teren ce a afectat ½ din platformă pe o lungime de cca.25 ml - DN 67 B, km 92+300
31.	Măldărești	- alunecare de teren în pct. „Cîrjan Nicolae” care pune în pericol DC 140; - în pct. Pod Butărescu, o eroziune de mal stîng amonte de pod a condus la ruperea zonei de siguranță și de protecție a DC 140 și accentuarea alunecării de teren din zonă; -în satul Măldărești, punctul „Fău” - alunecare de teren activă, pe o suprafață de cca 3000 mp, care afectează proprietățile domnilor Fău Ion și Ghișoiu Ion.
32.	Mitrofani	-în satul Racu, pe DC 98 Sutești – Mitrofani –Racu - Izvoarașu, km 8+900 – 9+000, s-a produs o alunecare de teren ce a antrenat malul drept al pârâului Verdea, frontul de alunecare ajungând pâna la acostamentul drumului - în satul Mitrofani, pe DC 98 Sutești – Mitrofani –Racu - Izvoarașu, la km 6+300, pe malul drept al pârâului Verdea s-a produs o alunecare de teren ce a afectat cca. 300 mp teren agricol. - alunecare de teren ce a afectat platforma DC 98, în pct. Izvoarașu, pe o lungime de cca. 50 ml - alunecare de teren ce a afectat platforma drumului de interes local din satul Cetateaua, pe o lungime de cca. 50 ml; - platforma drumului din satul Racu afectată pe o lungime de cca.300 ml și platforma drumului din pct. Stoicănești afectată pe o lungime de cca. 500 ml. - alunecare de teren pe cca. 40 m, pct. Bălănești; - alunecare de teren în satul Mitrofani pe cca. 20 m, pct. Pipilica Primăriei
33.	Milcoiu	- platforma drumului DC 28, pct. La Harza, afectată de o alunecare de teren pe o lungime de cca.20 ml; - alunecare de teren în satul Milcoiu, pct. La Releu, pct. “La Costache”; - DC 26 – reactivare alunecare teren pe cca. 50 ml în pct. Căzănești Deal; - alunecare teren în sat Șuricar, pct. Cocea Ioana pe o suprafață de cca. 4000 mp
34.	Muereasca	- alunecare de teren în zona gospodăriei Vlăsceanu Petre, satul Muereasca; - în satul Șuta s-a produs o alunecare de teren pe cca. 0,3 ha ce pune în pericol gospodăriile numitorilor Stătescu Gheorghe și Chiriță Alexandru. Gogoase

		<p>Vasile;</p> <ul style="list-style-type: none"> - în satul Andreești s-a produs o alunecare de teren ce a afectat cca. 0,15 ha teren agricol fânețe - în satul Frâncești Coasta alunecare de teren ce a deviat cursul pâraului Muereasca spre gospodăria Popescu Lucreția și a afectat drumul comunal pe o lungime de cca. 15 ml ; - DJ 658, km 11+100, km 10 +900 – alunecări de teren și eroziuni de mal care au afectat platforma drumului
35.	Nicolae Bălcescu	<ul style="list-style-type: none"> - în satul Corbii din Vale pe DC 34, Rotărăști – Corbi, în punctul La Izvoare, s-a produs o alunecare de teren, ce a afectat platforma drumului pe o lungime de cca. 50 metri - în satul Mîngureni pe drumul sătesc cu același nume, în punctul La Râpă s-a produs o alunecare de teren - DC 32 A Șerbăneasa – Măzăraru – Gâltofani – alunecare de teren în pct. La Troița care a afectat platforma drumului pe cca. 90 ml -DC 33 Rotărești-Corbii din Vale – alunecare de teren în pct. La izvoare care a afectat platforma drumului pe cca. 0,15 km - drum de interes local Măzăraru – alunecare de teren în pct. La Monea care a afectat platforma drumului pe cca. 50 ml
36.	Ocnele Mari	<ul style="list-style-type: none"> - alunecare de teren pe str. Fagul Miului, nr. 16 ce pune în pericol gospodăria numitei Călugărașu Elena - accentuarea alunecării de teren de pe strada Ștrandului, ebulmentul alunecării blocând accesul către 3 gospodării (Nogy Alexandru, Vulpe C.tin și Cirmaru Dorel. - alunecare de teren pe str. Slătioarele (DJ 650, KM 7+600) ce pune în pericol platforma drumului.
37.	Olanu	<ul style="list-style-type: none"> -în pct. La Oniță, eroziunea de adâncime a pâraului Onița s-a accentuat, acest lucru conducând la alunecarea malurilor punând în pericol 2 gospodării, frontul de alunecare ajungând la cca. 2 m de locuințe, fiind deja afectate anexele gospodărești ale fam. Slujitoru Ion. - alunecare de teren în pct. La Viorica ce a afectat platforma drumului La Codreanu
38.	Orlești	<ul style="list-style-type: none"> - în punctul Jitieni, sat Procopoaia, drumul de interes local "Jitieni" km 0+290 – km 0+390 – alunecare de teren - pe Valea Salea, in punctul Predesti, barajul de beton aflat in administrarea ANIF-Filiala de IF Valcea, s-a rupt si datorita pozitiei actuale a bucatilor de beton apele colectate de pe versanti au fost deviate spre versantul drept producand si alunecarea lui pe o lungime de aproximativ 10 m si o inaltime de 5 m. Aceasta alunecare poate fi reactivata la orice ploaie si pune in pericol

		<p>gospodăriile a 2 cetateni, Corovie Daniel si Iordache Ion.</p> <p>- eroziuni maluri canalul Scorus urmate de alunecări de teren ce pun în pericol gospodăria numitei Radu Maria (alunecarea este de 10 m)</p>
39.	Oteșani	<p>- alunecare de teren care a afectat platforma drumului din pct. La Dărvărescu, pe o lungime de cca. 150 ml;</p> <p>- alunecare de teren care a afectat platforma DN 65 C, satul Cârstănești, km 99+100, pe o lungime de 50 ml;</p> <p>- alunecare de teren care a afectat platforma drumului de interes local din satul Bogdănești, pct. Cîrjaliu Dumitru pe o lungime de 30 ml și drumul de acces la cătunul Deasupra Morii</p>
40.	Păușești Măglași	- în satul Ulmetel, pct. „Platforma industrială” alunecarea părții carosabile pe cca. 1,5 km
41.	Popești	<p>- satul Firijba - 0.030 km alunecare teren</p> <p>- DN65C-Popești;</p> <p>km 83+643-83+663 stg. - alunecare teren;</p> <p>km 85+250-85+260 stg. - alunecare teren;</p> <p>-km 99+900-100+100 Oteșani - alunecare teren</p>
42.	Perișani	<p>- DN 7 D, km 22+500 – alunecare de teren care a afectat 50 ml platformă drum;</p> <p>- pct. Hula Priporii datorită torenților și alunecării de teren</p> <p>- satul Podeni – alunecare de teren</p>
43.	Pesceana	-satul Pesceana, alunecare de teren ce pune în pericol DJ 676 A
44.	Rm.Vâlcea	<p>- str.Feteni– afectata de alunecare de teren pe o lungime de 30m,</p> <p>- pe strada Poenari, nr.17 A, în perimetrul gospodăriei doamnei Ungureanu Elena s-a produs o alunecare, perimetrul alunecat ajungând la cca. 1,5 m de locuința acesteia, dispunându-se evacuarea gospodăriei.</p>
45.	Racovița	-DC 8 Racovița – Gruiu Lupului, pct. „La Pina” – afectat de alunecare de teren
46.	Roești	<p>- alunecări de teren în satele Râpa Cărămizii, Roești, Barbarigeni Saioci (pct. La Gușoi Cotoșmanu, afectarea locuinței Gușoi Dumitru), Piscu Scoarței (în dreptul gospodăriei) Mihăilă Nicolae</p> <p>- în satul Roești, pct. La Capul Dealului – Izvoare s-a produs o alunecare de teren pe cca. 2 ha</p> <p>- alunecare de teren în satul Râpa Cărămizii, pct. La Dorobanțu</p>
47.	Roșiile	<p>- satul Păsărei:0.500 ha alunecari de teren</p> <p>- reactivare alunecare teren DC în pct. “La Căprescu” (pe o lungime de cca. 50 ml) care pune în pericol gospodăriile numiților Căprescu Virgil și Sturzu Elisaveta</p>

		- în satul Pleșești, în pct. „La Ristoiu Aurica” s-a produs o alunecare de teren pe o suprafață de cca. 2000 mp, ce a afectat parțial anexa gospodărească a numitei Ristoiu Aurica
48.	Runcu	- alunecare de teren pe proprietatea numitului Murariu Vasile; - alunecare de teren în pct. Gropana, în dreptul proprietăților Neacsu Gheorghe și Popa Octavian ce a afectat drumul de acces spre un număr de 30 de gospodării; - alunecare de teren în satul Runcu ce pune în pericol gospodăria numitului Dican Emil
49.	Slătioara	- alunecare de teren pe DJ 676 Slătioara – Stroești, pct. „Gresarea”
50.	Scundu	- zona finală a drumului de acces Pogoane ce reprezintă amplasamentul lucrărilor de execuție și accesul către zona de Captare Apa și Gospodărire de Apa suferit o masivă alunecare de teren între km 0+425 și km 0+575 - DJ 645, de la Km 10+900 până la Km 10+970 - reactivări alunecări de teren în zona Rovina care pun în pericol 2 gospodării - sat Avrămești - accentuare alunecări de teren ce pun în pericol gospodăriile numiților Deaconu Marin și Bălașa Nicolae
51.	Sinești	-satul Ciucheți- platforma drumului sătesc afectată de alunecări de teren în pct. Cârlogan și pct. Cozma
52.	Stănești	- DC sat Valea Lungă, pct. „La Zuna” – afectată platforma pe cca. 75 ml datorită unei alunecări de teren -DC sat Bărcănești, pct. „La Tudorică” – avariere terasament pe cca. 150 ml datorită unei alunecări de teren - alunecare de teren în satul Linia Dealului, pct. „La Carindățoiu” cu afectare de terenuri agricole - alunecare de teren în satul Linia Dealului în pct. ”Coasta lui Albu” care pune în pericol platforma DC Vârleni –Linia Dealului pe cca. 50 ml
53.	Stoenesti	- alunecărilor de teren din satul Zmeurăț ce au afectat biserica din satul respectiv - în satul Suseni, pct. Prisăceanu s-a reactivat o alunecare de teren care a dus la instabilitatea DC 125 Dobriceni – Sușeni reactivări alunecări de teren: - în satul Stoenesti (pct. Biserica La Biserica Sf. Împărați Constantin și Elena); - în satul Gruieni , pct., La Tănăsie; - în satul Neghinești, pct. La Ionescu - Brodolea - în satul Popești, pct .Răzurele - în satul Dobriceni, pct. La Bucătaru

54.	Stoilești	<p>- DC 39 –alunecări de teren pe o lungime de cca 0,5 km;</p> <p>- alunecări de teren în punctele: Pistolea (cca. 50 m), Trașcă (cca. 20 m), Toma Bulagei, Gibaru (cca. 60 m), Ivu Cot (cca. 30 m)</p> <p>- satul Geamăna - platforma drumului de interes local afectată de mai multe alunecări de teren</p> <p>- alunecări de teren ce au afectat platforma DC 39, KM 3+930 ȘI KM 3+450</p> <p>- satul Urși - alunecare de teren în pct. Neamțu Nicolae</p>
55.	Stroești	<p>-satul Stroești - alunecare de teren ce a afectat drumul de tarla Stroești-Mateești, pe o lungime de cca. 15 m</p> <p>-satul Dianu - alunecări de teren ce au afectat platforma DC 132 Stroești-Dianu, la km 3+100(cca.30 m), km 4+700 (20 ml);</p> <p>- DC 132 Stroești – Dianu, km 3+000 – 3+500 - alunecare de teren care a afectat partea carosabilă în procent de 80%;</p> <p>- DC 131 Stroești – Obrocești, km 1+400 – 1+450 tasare și alunecare de teren</p> <p>-satul Pojoci-Cerna</p> <p>- alunecare de teren în apropierea islazului comunal pe o suprafață de cca. 5 ha</p> <p>- pct. Santoiu Eugenia - alunecare de teren activă ce pune în pericol DJ Stroești – Giulești</p> <p>- în satul Cireșu - în zona proprietății numitei Santoiu Eugenia s-a produs o alunecare de teren activă ce pune în pericol drumul județean DJ Stroești – Giulești și stația de autobuz, existentă în zonă.</p>
56.	Sutești	-alunecări de teren ce au afectat platforma drumurilor locale pe o lungime de cca. 400 ml;
57.	Șirineasa	<p>-pe DJ 677 A Crețeni (DN 67 B) – Pesceana-Șirineasa (DJ 677 F) s-au produs instabilități ale terenului în mai multe zone:</p> <ul style="list-style-type: none"> ● în zona km 31+537, s-a produs o alunecare de teren ● în zona km 31+600 s-a reactivat o alunecare de teren care a dus la destabilizarea terenului de fundare a drumului ● în zona km 32+120-32+080 s-a produs o alunecare de teren în spatele zidului de sprijin
58.	Ștefănești	-satul Dobrușa – alunecare de teren în zona gospodăriei Pătru Mihai pe o suprafață de 0,04 ha
59.	Tetoiu	-DJ 676 G Zătreni – Tetoiu, km 12 +200 - 16+800 – 21+250 – alunecare de teren
60.	Titești	<p>- alunecare de teren ce a afectat platforma drumului de interes local Dealul Popi, sat Bratovești, pe o lungime de cca. 100 ml;</p> <p>- DN7D Căineni - Perișani - km 15+820-15+860 , pct. Valea Barbului</p>
61.	Tomsani	În satul Foleștii de Sus - alunecare de teren reactivată

62.	Vaideeni	<ul style="list-style-type: none"> - satul Cerna -0,15 ha fânețe afectate de o alunecare de teren - în zona Ciorani s-a reactivat o alunecare de teren în zona gospodăriei Popescu Ion - DJ 665- limită județ Gorj-Marița-Izvoru Rece-Vaideeni- Horezu Km 53 +650 -69+169, km 54+443-km 54+462, km 55+880km 55+969, km 57+884 km 57+978, km 62+443 - km 55+898 – km 55 +954 eroziune platforma drum L =56 m; - km 57 +485- km 57 + 495 alunecare de teren L= 10 m; - km 57 +858 – km 57 + 978 alunecare de teren L= 120 m; - în satul Izvorul Rece, comuna Vaideeni, platforma drumului de interes local „Rapa”, este afectata pe o lungime de cca. 30 de metri din cauza unei prabusirii versantului situat pe mal stang paraul Recea - pe drumul forestier Valea Recea s-a produs alunecarea/antrenarea materialului stâncos/grohotiș, in 4 zone, respectiv : <ul style="list-style-type: none"> - pichetul 85 (de la hm 15+20,00 la hm 15+50,00); - pichetul 327-329 (de la hm 55+80,00 la hm 56+20,00); - pichetul 341-344 (de la hm 58+06,00 la hm 58+56,00); - pichetul 491-497 (de la hm 80+60,00 la hm 81+30,00).
63.	Valea Mare	-satul Delureni - DC Valea Mare-Diculești, pct. La Geacă afectată pe o lungime de cca.0.250 km
64.	Vlădești	<ul style="list-style-type: none"> - în pct. „Varianta ocolitoare” – alunecare de teren pe cca. 0,04 km; - în pct. Ciobanu Ghe. – alunecare de teren pe cca. 800 mp
65.	Voineasa	-DN7A Brezoi – Voineasa - km 32+600-32+630; km 55+800, 59+081, 77+700
66.	Zătreni	<ul style="list-style-type: none"> - alunecare de teren pe drumul comunal DC 74 Văleni-Ghiroiu, satul Văleni, km 1+400 - alunecare de teren în satul Glameia ce a afectat drumul pe o lungime de 10 m - satul Dealu Văleni, la km 1+750 și km 1+900 al DC 74 Valeni – Dealul Valeni - Mecea-Ghiroiu

VOLUMUL II /ANEXA 38 /Situția cu echipamentele de avertizare și alarmare a populației în cazul evacuării/ pagina 156, se actualizează astfel:

S I T U A Ţ I A

cu sisteme existente de preavertizare/avertizare și alarmare a populației în cazul evacuării de la nivelul județului Vâlcea

Nr. crt.	Tipul echipamentului	Adresa	Unde este instalată	Instituția proprietară Echipament	Modul acționare	Locul de unde este acționată	Starea de operativitate
Municipiul Rm.Vâlcea							
1	Sirenă electrică 5,5 kw	Bulevardul Tineretului	Casa Științei și Tehnicii	Primăria Rm.Vâlcea	Centralizat	Municipiul Rm.Vâlcea	Funcționează
2	Sirenă electrică 5,5 kw	Str. Marin Sorescu	bl. A 34/1	Primăria Rm.Vâlcea	Centralizat	Municipiul Rm.Vâlcea	Funcționează
3	Sirenă electrică 5,5 kw	Bulevardul Tineretului	Oficiul PTTR	Primăria Rm.Vâlcea	Centralizat	Municipiul Rm.Vâlcea	Funcționează
4	Sirenă electrică 5,5 kw	Aleea Teilor	bl. C0	Primăria Rm.Vâlcea	Centralizat	Municipiul Rm.Vâlcea	Funcționează
5	Sirenă electrică 5,5 kw	Str. Pandurilor	bl. A 8/1	Primăria Rm.Vâlcea	Centralizat	Municipiul Rm.Vâlcea	Funcționează
6	Sirenă electrică 5,5 kw	Str. Luceafărului	bl. A4	Primăria Rm.Vâlcea	Centralizat	Municipiul Rm.Vâlcea	Funcționează
7	Sirenă electrică 5,5 kw	Str. Petrișor	bl. P2	Primăria Rm.Vâlcea	Centralizat	Municipiul Rm.Vâlcea	Funcționează
8	Sirenă electrică 5,5 kw	Str. Calea lui Traian	I.P.J. Vâlcea	Primăria Rm.Vâlcea	Centralizat	Municipiul Rm.Vâlcea	Funcționează
9	Sirenă electrică 5,5 kw	Str. Someș	SC Diana Carvil SRL	Primăria Rm.Vâlcea	Centralizat	Municipiul Rm.Vâlcea	Funcționează
10	Sirenă electrică 5,5 kw	Str. Timiș	SC Mopariv SA	Primăria Rm.Vâlcea	Centralizat	Municipiul Rm.Vâlcea	Funcționează
11	Sirenă electrică 5,5 kw	Str. Nicolae Labiș	SC Hidroconstrucția SA	Primăria Rm.Vâlcea	Centralizat	Municipiul Rm.Vâlcea	Funcționează
12	Sirenă electrică 5,5 kw	Str. Ferdinand	SC Elvila SA	Primăria Rm.Vâlcea	Centralizat	Municipiul Rm.Vâlcea	Funcționează
13	Sirenă electrică 5,5 kw	Str. Topolog	SC Hervil SA	Primăria Rm.Vâlcea	Centralizat	Municipiul Rm.Vâlcea	Funcționează
14	Sirenă electrică 5,5 kw	Str. Calea lui Traian	Grup Școlar Forestier	Primăria Rm.Vâlcea	Centralizat	Municipiul Rm.Vâlcea	Funcționează

Nr. crt.	Tipul echipamentului	Adresa	Unde este instalată	Instituția proprietară Echipament	Modul acționare	Locul de unde este acționată	Starea de operativitate
15	Sirenă electrică 5,5 kw	Aleea Melodiilor	bl. N9	Primăria Rm. Vâlcea	Centralizat	Municipiul Rm. Vâlcea	Funcționează
16	Sirenă electrică 5,5 kw	Str. Calea lui Traian	bl. A3	Primăria Rm. Vâlcea	Centralizat	Municipiul Rm. Vâlcea	Funcționează
17	Sirenă electrică 5,5 kw	Bulevardul N. Bălcescu	Liceul Chimic	Primăria Rm. Vâlcea	Centralizat	Municipiul Rm. Vâlcea	Funcționează
18	Sirenă electrică 5,5 kw	Str. Calea lui Traian	Prefectură	Primăria Rm. Vâlcea	Centralizat	Municipiul Rm. Vâlcea	Funcționează
19	Sirenă electrică 5,5 kw	Bulevardul T. Vladimirescu	RomTelecom	Primăria Rm. Vâlcea	Centralizat	Municipiul Rm. Vâlcea	Funcționează
20	Sirenă electrică 5,5 kw	Str. Cerna	bl. 36	Primăria Rm. Vâlcea	Centralizat	Municipiul Rm. Vâlcea	Funcționează
21	Sirenă electrică 5,5 kw	Str. Gib Mihăescu	SC Vâlceana SA	Primăria Rm. Vâlcea	Centralizat	Municipiul Rm. Vâlcea	Funcționează
22	Sirenă electrică 5,5 kw	Str. General Magheru	bl. V1	Primăria Rm. Vâlcea	Centralizat	Municipiul Rm. Vâlcea	Funcționează
23	Sirenă electrică 5,5 kw	Str. Independenței	bl. 9	Primăria Rm. Vâlcea	Centralizat	Municipiul Rm. Vâlcea	Funcționează
24	Sirenă electrică 5,5 kw	Str. Știrbei Vodă	SC Indacom SA	Primăria Rm. Vâlcea	Centralizat	Municipiul Rm. Vâlcea	Funcționează
25	Sirenă electrică 5,5 kw	Str. Știrbei Vodă	SC Concret SRL	Primăria Rm. Vâlcea	Centralizat	Municipiul Rm. Vâlcea	Funcționează
26	Sirenă electrică 5,5 kw	Troianu	SC Forconcid SA	Primăria Rm. Vâlcea	Centralizat	Municipiul Rm. Vâlcea	Funcționează
27	Sirenă electrică 5,5 kw	Str. Depozitelor	SC ETA SA	Primăria Rm. Vâlcea	Centralizat	Municipiul Rm. Vâlcea	Funcționează
28	Sirenă electrică 5,5 kw	Str. Posasda	Șc. Gen. Copăcelu	Primăria Rm. Vâlcea	Centralizat	Municipiul Rm. Vâlcea	Funcționează
29	Sirenă electrică 5,5 kw	Str. Calea lui Traian	SC Comat SA	Primăria Rm. Vâlcea	Centralizat	Municipiul Rm. Vâlcea	Funcționează
30	Sirenă electrică 5,5 kw	Str. Straubing	Șc. Gen. Goranu	Primăria Rm. Vâlcea	Nu	Municipiul Rm. Vâlcea	Funcționează
31	Sirenă electrică 5,5 kw	Str. Știrbei Vodă	Poligon Pr. Civilă	Primăria Rm. Vâlcea	Nu	Municipiul Rm. Vâlcea	Funcționează
32	Sirenă electrică 5,5 kw	Str. Depozitelor	SC Favil SA	Primăria Rm. Vâlcea	Nu	Municipiul Rm. Vâlcea	Funcționează

Nr. crt.	Tipul echipamentului	Adresa	Unde este instalată	Instituția proprietară Echipament	Modul acționare	Locul de unde este acționată	Starea de operativitate
33	Sirenă electrică 5,5 kw	Str. Mr. V.Popescu	CMJ Vâlcea	Primăria Rm.Vâlcea	Nu	Municipiul Rm.Vâlcea	Funcționează
34	Sirenă electrică 5,5 kw	Str. Remus Bellu	Spital Obstetrică	Primăria Rm.Vâlcea	Nu	Municipiul Rm.Vâlcea	Funcționează
35	Motosirenă	Stație Asfalt	Primăria Rm.Vâlcea	Primăria Rm.Vâlcea		-	Funcționează
36	Motosirenă	Stație Asfalt	Primăria Rm.Vâlcea	Primăria Rm.Vâlcea		-	Funcționează
37	Motosirenă	Stație Asfalt	Primăria Rm.Vâlcea	Primăria Rm.Vâlcea		-	Nu funcționează
38	Sirenă dinamică cu aer comprimat	Uzinei nr.1	SC Oltchim SA	SC Oltchim SA	Local	dispecerat	Funcționează
39	Sirenă electrică 5,5 kw	Uzinei nr.1	SC Oltchim SA	SC Oltchim SA	Centralizat	dispecerat	Funcționează
40	Sirenă electrică 5,5 kw	Uzinei nr.1	SC Oltchim SA	SC Oltchim SA	Centralizat	dispecerat	Funcționează
41	Sirenă electrică 5,5 kw	Uzinei nr.1	SC Oltchim SA	SC Oltchim SA	Centralizat	dispecerat	Funcționează
42	Sirenă electrică 5,5 kw	Uzinei nr.1	SC Oltchim SA	SC Oltchim SA	Centralizat	dispecerat	Funcționează
43	Sirenă electrică 5,5 kw	Uzinei nr.1	SC Oltchim SA	SC Oltchim SA	Centralizat	dispecerat	Funcționează
44	Sirenă electrică 5,5 kw	Uzinei nr.1	SC Oltchim SA	SC Oltchim SA	Centralizat	dispecerat	Funcționează
45	Sirenă electrică 5,5 kw	Uzinei nr.1	SC Oltchim SA	SC Oltchim SA	Centralizat	dispecerat	Funcționează
46	Sirenă electrică 5,5 kw	Uzinei nr.1	SC Oltchim SA	SC Oltchim SA	Centralizat	dispecerat	Funcționează
47	Sirenă electrică 5,5 kw	Uzinei nr.1	SC Oltchim SA	SC Oltchim SA	Centralizat	dispecerat	Funcționează
48	Sirenă electrică 5,5 kw	Uzinei nr.1	SC Oltchim SA	SC Oltchim SA	Centralizat	dispecerat	Funcționează
49	Sirenă electrică 5,5 kw	Uzinei nr.1	SC Oltchim SA	SC Oltchim SA	Centralizat	dispecerat	Funcționează
50	Sirenă electrică 5,5 kw	Uzinei nr.1	SC Oltchim SA	SC Oltchim SA	Centralizat	dispecerat	Funcționează
51	Sirenă electrică 5,5 kw	Uzinei nr.1	SC Oltchim SA	SC Oltchim SA	Centralizat	dispecerat	Funcționează
52	Sirenă electrică 5,5 kw	Uzinei nr.1	SC Oltchim SA	SC Oltchim SA	Centralizat	dispecerat	Funcționează
53	Sirenă electrică 5,5 kw	Uzinei nr.1	SC Oltchim SA	SC Oltchim SA	Centralizat	dispecerat	Funcționează
54	Sirenă electrică 5,5 kw	Uzinei nr.1	SC Oltchim SA	SC Oltchim SA	Centralizat	Municipiul Rm.Vâlcea	Funcționează
55	Motosirenă	Uzinei nr.1	SC Oltchim SA	SC Oltchim SA			Funcționează
56	Sirenă electrică 5,5 kw	Uzinei nr.2	SC USG SA	USG-CIECH CHEMICAL GROUP SA	Centralizat	Dispecerat și Municipiul Rm.Vâlcea	Funcționează
60	Sirenă electrică 5,5 kw	Uzinei nr.3	SC Vilmar SA	Primăria Rm.Vâlcea	Centralizat	Dispecerat SC Oltchim SA și Municipiul Rm.Vâlcea	Funcționează

Nr. crt.	Tipul echipamentului	Adresa	Unde este instalată	Instituția proprietară Echipament	Modul acționare	Locul de unde este acționată	Starea de operativitate
61	Sirenă electrică 5,5 kw	Uzinei nr.2	SC CET Govora SA	SC CET Govora SA	Centralizat	Dispecerat SC Oltchim SA și Municipiul Rm.Vâlcea	Funcționează
62	Sirenă electrică 5,5 kw	Uzinei nr.3	SC INC-DTCI SA	SC INC-DTCI SA	Centralizat	Dispecerat SC Oltchim SA și Municipiul Rm.Vâlcea	Funcționează
63	Sirenă electrică 5,5 kw	Platformă UHE "Dorin Pavel"	Hidroelectrică SA	Hidroelectrică SA	local	CHE Ciunget	Funcționează
64	Sirenă electrică 5,5 kw	Baraj hidroenergetic Vidra	Hidroelectrică SA	Hidroelectrică SA	local	Baraj Vidra	Funcționează
65	Sirenă electrică 5,5 kw	Baraj hidroenergetic Malaia	Hidroelectrică SA	Hidroelectrică SA	local	CHE Malaia	Funcționează
66	Sirenă electrică 5,5 kw	Baraj hidroenergetic Brădișor	Hidroelectrică SA	Hidroelectrică SA	local	CHE Brădișor	Funcționează
67	Sirenă electrică 5,5 kw	Baraj hidroenergetic Gura Lotrului	Hidroelectrică SA	Hidroelectrică SA	local	CHE Gura Lotrului	Funcționează
68	Sirenă electrică 5,5 kw	Baraj hidroenergetic Turnu	Hidroelectrică SA	Hidroelectrică SA	local	CHE Turnu	Funcționează
69	Sirenă electrică 5,5 kw	Baraj hidroenergetic Călimănești	Hidroelectrică SA	Hidroelectrică SA	local	CHE Călimănești	Funcționează
70	Sirenă electrică 5,5 kw	Baraj hidroenergetic Dăești	Hidroelectrică SA	Hidroelectrică SA	local	CHE Dăești	Funcționează
71	Sirenă electrică 5,5 kw	Baraj hidroenergetic Rm.Vâlcea	Hidroelectrică SA	Hidroelectrică SA	local	CHE Rm.Vâlcea	Funcționează
72	Sirenă electrică 5,5 kw	Baraj hidroenergetic Răureni	Hidroelectrică SA	Hidroelectrică SA	local	CHE Răureni	Funcționează
73	Sirenă electrică 5,5 kw	Baraj hidroenergetic Govora	Hidroelectrică SA	Hidroelectrică SA	local	CHE Govora	Funcționează
74	Sirenă electrică 5,5 kw	Baraj hidroenergetic Băbeni	Hidroelectrică SA	Hidroelectrică SA	local	CHE Băbeni	Funcționează
75	Sirenă electrică 5,5 kw	Baraj hidroenergetic Ionești	Hidroelectrică SA	Hidroelectrică SA	local	CHE Ionești	Funcționează
76	Sirenă electrică 5,5 kw	Baraj hidroenergetic Zăvideni	Hidroelectrică SA	Hidroelectrică SA	local	CHE Zăvideni	Funcționează
77	Sirenă electrică 5,5 kw	Baraj hidroenergetic Drăgășani	Hidroelectrică SA	Hidroelectrică SA	local	CHE Drăgășani	Funcționează
Municipiul Drăgășani							
78	Sirenă electrică 5,5 kw	Str. Regele Ferdinand	SC DVV SRL	Primăria Drăgășani	Centralizat	Loc Conducere Primărie	Funcționează
79	Sirenă electrică 5,5 kw	Str. T.Vladimirescu	SC Mopariv SA	Primăria Drăgășani	Centralizat	Loc Conducere Primărie	Funcționează
80	Sirenă electrică 5,5 kw	Str. M. Kogălniceanu	Grup Școala Brătianu	Primăria Drăgășani	Centralizat	Loc Conducere Primărie	Funcționează
81	Sirenă electrică 5,5 kw	Str. Nicolijă Sandală	Șc.Gen. N.Bălcescu	Primăria Drăgășani	Centralizat	Loc Conducere Primărie	Funcționează
82	Sirenă electrică 5,5 kw	Str. Piața Pandurilor	Primăria Drăgășani	Primăria Drăgășani	Local	Sediu Primărie	Funcționează
83	Motosirenă	Str. Piața Pandurilor	Primăria Drăgășani	Primăria Drăgășani		-	Funcționează

Nr. crt.	Tipul echipamentului	Adresa	Unde este instalată	Instituția proprietară Echipament	Modul acționare	Locul de unde este acționată	Starea de operativitate
84	Sirenă electrică 5,5 kw	Str. T. Vladimirescu	SC Finca SA	Cons. Jud. Vâlcea	Local	Pavilion administrativ	Funcționează
85	Sirenă electrică 5,5 kw	Str. T. Vladimirescu	SC Olplast SA	Primăria Drăgășani	Local	Pavilion administrativ	Funcționează
86	Sirenă electrică 5,5 kw	Str. Belșugului	SC Uzina Mecanică SA	Primăria Drăgășani	Local	Pavilion administrativ	Funcționează
87	Sirenă electrică 5,5 kw	Str. T. Vladimirescu	SC Magnetto Wheels SA	Primăria Drăgășani	Local	Hală Producție	Funcționează
Oraș Băbeni							
88	Sirenă electrică 5,5 kw	Str. Dragoș Vrânceanu	Poșta Băbeni	Primăria	Local		Funcționează
89	Sirenă electrică 5,5 kw	Str. Uzinei	SC Uzina Mecanică SA	Primăria	Local		Funcționează
90	Sirenă electrică 5,5 kw	Str. Dragoș Vrânceanu	SC Cozia Forest SA	Primăria	Local		Funcționează
Oraș Băile Govora							
91	Sirenă electrică 5,5 kw	Str. T. Vladimirescu	SC Sind România SA	Primăria	Local	Hotel Oltenia	Funcționează
92	Sirenă electrică 5,5 kw	Str. T. Vladimirescu	Primăria Băile Govora	Primăria	Local	Primăria Băile Govora	Dezafectată
93	Motosirenă	Str. T. Vladimirescu	Primăria Băile Govora	Primăria		Primăria Băile Govora	Funcționează
Oraș Băile Olănești							
94	Sirenă electrică 5,5 kw	Str. Băilor	SC Valmetex SA	Primăria	Local	Complex Valmetex	Funcționează
95	Sirenă electrică 5,5 kw	Str. Livadia	SC Sind România SA	Primăria	Local	Hotel Parâng	Funcționează
96	Sirenă electrică 3,5 kw	Str. T. Vladimirescu	Cooperativa de consum	Primăria	Local	Complex Comercial	Funcționează
Oraș Bălcești							
97	Sirenă electrică 5,5 kw	Str. Calea Craiovei	Poșta Băbeni	Primăria	Local		Funcționează
Oraș Berbești							
98	Sirenă electrică 5,5 kw	Sat Dealul Aluniș	Primăria	EMC Berbești	Local	Primărie	Funcționează
99	Sirenă electrică 5,5 kw	Sat Valea Mare	Cariera EMC Panga Nord	EMC Berbești	Local	Pavilion administrativ	Funcționează
100	Sirenă electrică 5,5 kw	Sat Berbești	EMC Berbești sediu	EMC Berbești	Local	Bloc Familial	Funcționează

Nr. crt.	Tipul echipamentului	Adresa	Unde este instalată	Instituția proprietară Echipament	Modul acționare	Locul de unde este acționată	Starea de operativitate
101	Sirenă electrică 5,5 kw	Sat Roșioara	EMC - Șantier Construcții	EMC Berbești	Local	Șantier Construcții	Funcționează
102	Sirenă electrică 5,5 kw	Sat Târgul Gângulești	EMC - Gr.Șc. „Preda Buzescu”	EMC Berbești	Local	Grup Școlar „Preda Buzescu”	Funcționează
Oraș Brezoi							
103	Sirenă electrică 3,5 kw	Str. Pandurilor	Liceul Teoretic Brezoi	Primăria	Local	Casa scării liceu	Funcționează
104	Sirenă electrică 5,5 kw	Str. Eroilor	Poșta Brezoi	Primăria	Local	Etaj 1 Oficiu Poștal	Funcționează
105	Sirenă electrică 5,5 kw	Str. Eroilor	Poșta Brezoi	Cons.Jud.Vâlcea	Local	Etaj 1 Oficiu Poștal	Funcționează
106	Motosirenă	Str. Lotrului	Primăria Brezoi magazie	Primăria			Funcționează
Oraș Călimănești							
107	Sirenă electrică 5,5 kw	Str. Calea lui Traian	SC Călimănești-Căciulata SA	Primăria	Centralizat	Hotel Cozia	Funcționează
108	Sirenă electrică 5,5 kw	Str. Calea lui Traian	SC Călimănești-Căciulata SA	Primăria	Centralizat	Pavilion (Centrală termică)	Funcționează
109	Sirenă electrică 5,5 kw	Str. Calea lui Traian	Primăria Călimănești	Primăria	Centralizat	Primăria Călimănești	Funcționează
110	Sirenă electrică 5,5 kw	Str. Calea lui Traian	SC Sind România SA	Primăria	Centralizat	Hotel Sind Căciulata	Funcționează
111	Sirenă electrică 5,5 kw	Str. N. Bălcescu	SC Presacet SA	Primăria	Centralizat	Atelier	Funcționează
112	Sirenă electrică 5,5 kw	Str. Al. Vlahuță	SC Cozia Forest SA	Primăria	Centralizat	Atelier IF	Funcționează
Oraș Horezu							
113	Sirenă electrică 5,5 kw	Str. T.Vladimirescu	SC Romtelecom SA	Primăria	Local	Clădire CT	Funcționează
114	Sirenă electrică 3,5 kw	Str. T.Vladimirescu	SC Insbrig SA	Primăria	Local	Clădire SC Insbrig SA	Funcționează
115	Motosirenă	Str. 1 Decembrie	Primăria Horezu (depozit)	Primăria	Local		Nu funcționează
Oraș Ocnele Mari							
116	Sirenă electrică 3,5 kw	Str. T.Vladimirescu	SC Romtelecom SA	Primăria	Local	Clădire CT	Funcționează
117	Sirenă electrică 3,5 kw	Str. T.Vladimirescu	SC Insbrig SA	Primăria	Local	Clădire SC Insbrig SA	Funcționează
118	Sirenă electrică 3,5 kw	Str. 1 Decembrie	Primăria Horezu (depozit)	Primăria	Local		Nu funcționează
Comune							

Nr. crt.	Tipul echipamentului	Adresa	Unde este instalată	Instituția proprietară Echipament	Modul acționare	Locul de unde este acționată	Starea de operativitate
119	Sirenă electrică 5,5 kw	Comuna ALUNU, sat Alunu	Primărie	Primăria	Local	Atelier mecanic	Funcționează
120	Sirenă electrică 5,5 kw	Comuna AMĂRĂȘTI, sat Amărăști	Primărie	Primăria	Local	Primărie	Funcționează
121	Sirenă electrică 5,5 kw	Comuna BERISLĂVEȘTI, sat Stoenesti	Primărie	Primăria	Local	Primărie	Funcționează
122	Sirenă electrică 5,5 kw	Comuna BOIȘOARA, sat Roșioara	Dispensar medical	Primăria	Local	Dispensar medical	Funcționează
123	Sirenă electrică 5,5 kw	Comuna BUDEȘTI, sat Budești	Primărie	Primăria	Local	Primărie	Funcționează
124	Sirenă electrică 5,5 kw	Comuna BUDEȘTI, sat Bârsești	Școala Generală	Primăria	Local	Școala Generală	Funcționează
125	Sirenă electrică 3,5 kw	Comuna BUJORENI, sat Olteni	Școala Generală	Primăria	Local	Școala Generală	Funcționează
126	Sirenă electrică 5,5 kw	Comuna BUNEȘTI, sat Bunești	Școala Generală	Primăria	Local	Școala Generală	Funcționează
127	Sirenă electrică 5,5 kw	Comuna CERNIȘOARA, sat Armășești	Primărie	Primăria	Local	Magazie primărie	Funcționează
128	Sirenă electrică 5,5 kw	Comuna CĂINENI, sat Căinenii Mici	Primărie	Primăria	Local	Primărie	Funcționează
129	Sirenă electrică 5,5 kw	Comuna COPĂCENI, sat Ulmeni	Dispensar medical	Primăria	Local	Dispensar medical	Funcționează
130	Sirenă electrică 5,5 kw	Comuna COSTEȘTI, sat Costești	Primărie	Primăria	Local	Primărie	Funcționează
131	Sirenă electrică 3,5 kw	Comuna CREȚENI, sat Crețeni	Atelier mecanic	Primăria	Local	Atelier mecanic	Funcționează
132	Sirenă electrică 5,5 kw	Comuna DĂEȘTI, sat Dăești	Școala Generală	Primăria	Local	Școala Generală	Funcționează
133	Sirenă electrică 5,5 kw	Comuna DĂEȘTI, sat Fedeleșoia	Cămin cultural	Primăria	Local	Cămin cultural	Funcționează
134	Sirenă electrică 5,5 kw	Comuna DĂNICEI, sat Dealul Lăunele	Primărie	Primăria	Local	Primărie	Funcționează
135	Sirenă electrică 5,5 kw	Comuna DRĂGOEȘTI, sat Drăgoești	Dispensar medical	Primăria	Local	Dispensar medical	Funcționează
136	Sirenă electrică 5,5 kw	Comuna FĂRTĂEȘTI, sat Fărtăești	Postul de Poliție	Primăria	Local	Postul de Poliție	Funcționează
137	Sirenă electrică 5,5 kw	Comuna FRĂNCEȘTI, sat Frâncești	Școala Generală	Primăria	Local	Școala Generală	Funcționează
138	Sirenă electrică 5,5 kw	Comuna GALICEA, sat Galicea	Oficiul Poștal	Primăria	Local	Oficiul Poștal	Funcționează
139	Sirenă electrică 5,5 kw	Comuna GALICEA, sat Galicea	Sediul I.A.S.	Primăria	Local	Sediul I.A.S.	Funcționează
140	Sirenă electrică 5,5 kw	Comuna GLĂVILE, sat Glăvile	Primărie	Primăria	Local	Primărie	Funcționează
141	Sirenă electrică 5,5 kw	Comuna GOLEȘTI, sat Popești	Școala Generală	Primăria	Local	Școala Generală	Funcționează
142	Sirenă electrică 5,5 kw	Comuna GOLEȘTI, sat Blidari	Școala Generală	Primăria	Local	Școala Generală	Funcționează
143	Sirenă electrică 5,5 kw	Comuna GRĂDIȘTEA, sat Grădiștea	Bloc familial	Primăria	Local	Bloc familial	Funcționează

Nr. crt.	Tipul echipamentului	Adresa	Unde este instalată	Instituția proprietară Echipament	Modul acționare	Locul de unde este acționată	Starea de operativitate
144	Sirenă electrică 5,5 kw	Comuna IONEȘTI, sat Ionești	Dispensar medical	Primăria	Local	Dispensar medical	Funcționează
145	Sirenă electrică 5,5 kw	Comuna IONEȘTI, sat Marcea	Clădire CONEL	Primăria	Local	Clădire CONEL	Funcționează
146	Sirenă electrică 5,5 kw	Comuna LĂDEȘTI, sat Lădești	Magazin alimentar	Primăria	Local	Magazin alimentar	Nu funcționează
147	Sirenă electrică 3,5 kw	Comuna LĂPUȘATA, sat Sărulești	Dispensar medical	Primăria	Local	Dispensar medical	Funcționează
148	Sirenă electrică 5,5 kw	Comuna MALAIA, sat Malaia	Cămin cultural	Primăria	Local	Cămin cultural	Funcționează
149	Sirenă electrică 5,5 kw	Comuna MALAIA, sat Sălișteea	Școala Generală	Primăria	Local	Școala Generală	Funcționează
150	Sirenă electrică 5,5 kw	Comuna MATEEȘTI, sat Mateești	Școala Generală	Primăria	Local	Școala Generală	Funcționează
151	Sirenă electrică 5,5 kw	Comuna MĂCIUCA, sat Oveselu	Școala Generală	Primăria	Local	Școala Generală	Funcționează
152	Sirenă electrică 5,5 kw	Comuna MIHĂEȘTI, sat Buleta	Școala Generală	Primăria	Local	Școala Generală	Funcționează
153	Sirenă electrică 5,5 kw	Comuna MIHĂEȘTI, sat Govora	Magazin COOP	Primăria	Local	Magazin COOP	Funcționează
154	Sirenă electrică 5,5 kw	Comuna MIHĂEȘTI, sat Măgura	Școala Generală	Primăria	Local	Școala Generală	Funcționează
155	Sirenă electrică 5,5 kw	Comuna MIHĂEȘTI, sat Stupărei	Gara Govora	Primăria	Local	Gara Govora	Funcționează
156	Sirenă electrică 5,5 kw	Comuna MILCOIU, sat Milcoiu	Primărie	Primăria	Local	Primărie	Funcționează
157	Sirenă electrică 3,5 kw	Comuna MUEREASCA, sat Muereasca	Dispensar medical	Primăria	Local	Dispensar medical	Funcționează
158	Sirenă electrică 5,5 kw	Comuna NICOLAE BĂLCESCU, sat Rotărești	Bloc familial	Primăria	Local	Bloc familial	Funcționează
159	Sirenă electrică 5,5 kw	Comuna OLANU, sat Olanu	Primărie	Primăria	Local	Primărie	Funcționează
160	Sirenă electrică 5,5 kw	Comuna ORLEȘTI, sat Orlești	Magazin Universal	Primăria	Local	Magazin Universal	Funcționează
161	Sirenă electrică 5,5 kw	Comuna OTEȘANI, sat Oteșani	Primărie	Primăria	Local	Primărie	Funcționează
162	Sirenă electrică 5,5 kw	Comuna PĂUȘEȘTI, sat Păușești	Cămin cultural	Primăria	Local	Cămin cultural	Funcționează
163	Sirenă electrică 5,5 kw	Comuna PĂUȘEȘTI-MĂGLAȘI, sat Păușești-Măglași	Primărie	Primăria	Local	Primărie	Funcționează
164	Sirenă electrică 3,5 kw	Comuna PERIȘANI, sat Perișani	Primărie	Primăria	Local	Primărie	Funcționează
165	Sirenă electrică 5,5 kw	Comuna PIETRARI, sat Pietrati	Dispensar medical	Primăria	Local	Dispensar medical	Funcționează
166	Sirenă electrică 5,5 kw	Comuna POPEȘTI, sat Popești	Primărie	Primăria	Local	Primărie	Funcționează
167	Sirenă electrică 5,5 kw	Comuna PRUNDENI, sat Prundeni	Școala Generală	Primăria	Local	Școala Generală	Funcționează
168	Sirenă electrică 5,5 kw	Comuna ROEȘTI, sat Roești	Dispensar medical	Primăria	Local	Dispensar medical	Funcționează
169	Sirenă electrică 5,5 kw	Comuna ROȘIILE, sat Roșiile	Primărie	Primăria	Local	Primărie	Funcționează
170	Sirenă electrică 5,5 kw	Comuna SĂLĂTRUCEL, sat Sălătrucel	Dispensar medical	Primăria	Local	Dispensar medical	Funcționează

Nr. crt.	Tipul echipamentului	Adresa	Unde este instalată	Instituția proprietară Echipament	Modul acționare	Locul de unde este acționată	Starea de operativitate
171	Sirenă electrică 5,5 kw	Comuna SLĂTIOARA, sat Slătioara	Cămin cultural	Primăria	Local	Cămin cultural	Funcționează
172	Sirenă electrică 5,5 kw	Comuna STOENEȘTI, sat Stoenești	Școala Generală	Primăria	Local	Școala Generală	Funcționează
173	Sirenă electrică 5,5 kw	Comuna STOILEȘTI, sat Stoilești	Școala Generală	Primăria	Local	Școala Generală	Funcționează
174	Sirenă electrică 3,5 kw	Comuna STROEȘTI, sat Stroești	Primărie	Primăria	Local	Primărie	Funcționează
175	Sirenă electrică 5,5 kw	Comuna SUTEȘTI, sat Sutești	Magazin Universal	Primăria	Local	Magazin Universal	Funcționează
176	Sirenă electrică 3,5 kw	Comuna ȘIRINEASA, sat Șirineasa	Primărie	Primăria	Local	Primărie	Funcționează
177	Sirenă electrică 5,5 kw	Comuna ȘTEFĂNEȘTI, sat Ștefănești	Cămin cultural	Primăria	Local	Cămin cultural	Nu funcționează
178	Sirenă electrică 5,5 kw	Comuna TETOIU, sat Tetoiu	Primărie	Primăria	Local	Primărie	Nu funcționează
179	Sirenă electrică 3,5 kw	Comuna TOMȘANI, sat Tomșani	Agentie poștă	Primăria	Local	Agentie poștă	Funcționează
180	Sirenă electrică 5,5 kw	Comuna VAIDEENI, sat Vaideeni	Primărie	Primăria	Local	Primărie	Funcționează
181	Sirenă electrică 5,5 kw	Comuna VALEA MARE, sat Valea Mare	Postul de Poliție	Primăria	Local	Postul de Poliție	Funcționează
182	Sirenă electrică 5,5 kw	Comuna VLĂDEȘTI, sat Vlădești	Școala Generală	Primăria	Local	Școala Generală	Funcționează
183	Sirenă electrică 5,5 kw	Comuna VOICEȘTI, sat Vocești	Primărie	Primăria	Local	Primărie	Funcționează
184	Sirenă electrică 5,5 kw	Comuna VOINEASA, sat Voineasa	Hotel Brădișor	Primăria	Local	Hotel Brădișor	Funcționează
185	Sirenă electrică 5,5 kw	Comuna VOINEASA, sat Voineasa	Bloc Capra Foi	Primăria	Local	Bloc Capra Foi	Funcționează
186	Sirenă electrică 5,5 kw	Comuna VOINEASA, sat Voineasa	Primărie	Primăria	Local	Primărie	Funcționează
187	Sirenă electrică 5,5 kw	Comuna ZĂTRENI, sat Zătreni	Magazin Universal	Primăria	Local	Magazin Universal	Funcționează

SITUAȚIA

SIRENELOR ELECTRONICE DE PE TERITORIUL JUDEȚULUI VÂLCEA

Sirenele electronice aparțin Hidroelectrică S.A. Sucursala Hidrocentrale Rm.Vâlcea și sunt amplasate pe teritoriul județului VÂLCEA (50) și județului OLT (6)

Primăria municipiului Rm.Vâlcea este proprietara unei sirene electronice amplasată în curtea Liceului Economic Rm.Vâlcea.

Adresa	Loc amplasare	Proprietar	Loc acționare	Cantitate	Acționare	Operativitate	
Sat Romani	Scoala	Hidroelectrică SA	Hidroelectrică SA	Dispecerat	1	Centralizat*	Funcționează
Sat Olteni	Primarie Bujoreni	Hidroelectrică SA	Hidroelectrică SA	Dispecerat	1	Centralizat*	Funcționează
Sat Ruda	Scoala	Hidroelectrică SA	Hidroelectrică SA	Dispecerat	1	Centralizat*	Funcționează
Sat Barza	Scoala	Hidroelectrică SA	Hidroelectrică SA	Dispecerat	1	Centralizat*	Funcționează
Sat Budești	Primarie Budești	Hidroelectrică SA	Hidroelectrică SA	Dispecerat	1	Centralizat*	Funcționează
Baraj	CHE Calimanesti	Hidroelectrică SA	Hidroelectrică SA	Dispecerat	1	Centralizat*	Funcționează
Caciulata	Hotel Traian Calimanesti	Hidroelectrică SA	Hidroelectrică SA	Dispecerat	1	Centralizat*	Funcționează
Baraj	CHE Turnu	Hidroelectrică SA	Hidroelectrică SA	Dispecerat	1	Centralizat*	Funcționează
Baraj	CHE Gura Lotrului	Hidroelectrică SA	Hidroelectrică SA	Dispecerat	1	Centralizat*	Funcționează
Sat Calinesti	Scoala	Hidroelectrică SA	Hidroelectrică SA	Dispecerat	1	Centralizat*	Funcționează
Str. Lotrului	Primarie Brezoi	Hidroelectrică SA	Hidroelectrică SA	Dispecerat	1	Centralizat*	Funcționează
Baraj	CHE Dragasani	Hidroelectrică SA	Hidroelectrică SA	Dispecerat	1	Centralizat*	Funcționează
Baraj	CHE Babeni	Hidroelectrică SA	Hidroelectrică SA	Dispecerat	1	Centralizat*	Funcționează
Sat Fedelesoiu	Camin Cultural	Hidroelectrică SA	Hidroelectrică SA	Dispecerat	1	Centralizat*	Funcționează
Sat Tatarani	Scoala	Hidroelectrică SA	Hidroelectrică SA	Dispecerat	1	Centralizat*	Funcționează
Stuparei	Scoala	Hidroelectrică SA	Hidroelectrică SA	Dispecerat	1	Centralizat*	Funcționează

Baraj	CHE Raureni	Hidroelectrica SA	Dispecerat	1	Centralizat*	Funcționează
Calea lui Traian, nr. 90	Grup Scolar Economic	Hidroelectrica SA	Dispecerat	1	Centralizat*	Funcționează
Baraj	CHE Rm.Valcea	Hidroelectrica SA	Dispecerat	1	Centralizat*	Funcționează
Goranu	Scoala	Hidroelectrica SA	Dispecerat	1	Centralizat*	Funcționează
Sat Teiu Galicea	Scoala	Hidroelectrica SA	Dispecerat	1	Centralizat*	Funcționează
Sat Zlatarei	Cămin Cultural	Hidroelectrica SA	Dispecerat	1	Centralizat*	Funcționează
Sat Momotesti	Scoala	Hidroelectrica SA	Dispecerat	1	Centralizat*	Funcționează
Sat Buciumeni	Punct zootehnic	Hidroelectrica SA	Dispecerat	1	Centralizat*	Funcționează
Sat Barsanu	Scoala	Hidroelectrica SA	Dispecerat	1	Centralizat*	Funcționează
Sat Orlesti	Primarie	Hidroelectrica SA	Dispecerat	1	Centralizat*	Funcționează
Baraj	CHE Zavideni	Hidroelectrica SA	Dispecerat	1	Centralizat*	Funcționează
Govora	Scoala	Hidroelectrica SA	Dispecerat	1	Centralizat*	Funcționează
Baraj	CHE Govora	Hidroelectrica SA	Dispecerat	1	Centralizat*	Funcționează
Sat Valea lui Stan	Statie Tratare Apa	Hidroelectrica SA	Dispecerat	1	Centralizat*	Funcționează
Sat Pascoaia	Scoala	Hidroelectrica SA	Dispecerat	1	Centralizat*	Funcționează
Sat Valea Maciesului	Scoala	Hidroelectrica SA	Dispecerat	1	Centralizat*	Funcționează
Sat Voineasa	Hotel Lotru Voineasa	Hidroelectrica SA	Dispecerat	1	Centralizat*	Funcționează
Baraj	Baraj Balindu Voineasa	Hidroelectrica SA	Dispecerat	1	Centralizat*	Funcționează
Baraj	Baraj Vidra Voineasa	Hidroelectrica SA	Dispecerat	1	Centralizat*	Funcționează
Sat Voicesti	Camin Cultural	Hidroelectrica SA	Dispecerat	1	Centralizat*	Funcționează
Sat Calina	Complex Sportiv	Hidroelectrica SA	Dispecerat	1	Centralizat*	Funcționează
Sat Daesti	Statie C.F. Daesti	Hidroelectrica SA	Dispecerat	1	Centralizat*	Funcționează
Baraj	CHE Daesti	Hidroelectrica SA	Dispecerat	1	Centralizat*	Funcționează
Sat Olanu	Primarie	Hidroelectrica SA	Dispecerat	1	Centralizat*	Funcționează
Sat Saliste	Scoala Generla	Hidroelectrica SA	Dispecerat	1	Centralizat*	Funcționează
Baraj	CHE Bradisor	Hidroelectrica SA	Dispecerat	1	Centralizat*	Funcționează
Sat Malaia	Primarie	Hidroelectrica SA	Dispecerat	1	Centralizat*	Funcționează
Sat Fiscalia	Scoala	Hidroelectrica SA	Dispecerat	1	Centralizat*	Funcționează

Baraj	CHE Ionesti	Hidroelectrica SA	Dispecerat	1	Centralizat*	Funcționează
Sat Galicea	CAP Galicea	Hidroelectrica SA	Dispecerat	1	Centralizat*	Funcționează
Sat Bratia din Vale	Scoala	Hidroelectrica SA	Dispecerat	1	Centralizat*	Funcționează
Sat Dragoesti	Scoala	Hidroelectrica SA	Dispecerat	1	Centralizat*	Funcționează
Str. Piata Pandurilor	Primarie Dragasani	Hidroelectrica SA	Dispecerat	1	Centralizat*	Funcționează
Sat Prundeni	Primarie Prundeni	Hidroelectrica SA	Dispecerat	1	Centralizat*	Funcționează
			Total	50		

Centralizat*- Sistemul este conceput pentru acționare centralizată de la Dispecerat. În acest moment acționarea centralizată nu funcționează din motive tehnice, fiecare dintre sirene putând fi acționate local.

Sirenă electronică a municipiului Rm.Vâlcea

General Praporgescu	Consiliul Judetean Rm.Valcea	Primarie Rm.Valcea		1	Necentralizat	Funcționează
			Total	1		

ANEXA 40/volumul II/pagina 197, va avea următorul cuprins:

PLANUL

pentru asigurarea cu resurse materiale necesare gestionării situațiilor de urgență pe anul 2015

mii lei

Nr. Crt	FUNCTII DE SPRIJIN PRODUSUL / LUCRAREA /DOTAREA	U/M	MIJLOACE			Preț unitar-lei	VALOARE PREVĂZUTĂ ÎN 2015				
			Necesar	Existent	Prevăzut a se realiza în anul 2015		Materiale (col.5 x col.6)	Total Lucrări/Dotări (col.9+10+11)	Din care:		
									Lucrări de investiții în continuare	Lucrări de investiții noi	Dotări independente (col.5 x col.6)
0	1	2	3	4	5	6	7	8	9	10	11
1.	Monitorizarea pericolelor și riscurilor specifice, precum și a efectelor negative ale acestora										
	telefon automat	buc.	89	89	0	0.150	0.000				
	lanternă	buc.	89	89	0	0.025	0.000				
	fax	cpl.	89	89	0	0.240	0.000				
	telefon celular	buc.	120	120	0	0.300	0.000				
	calculator	cpl.	89	89	0	1.500	0.000				
	imprimantă	buc.	89	89	0	0.500	0.000				
	harta fizică a localității	buc.	89	89	0	0.025	0.000				
	harta fizică a județului	buc.	89	89	0	0.025	0.000				
	harta fizică a țării	buc.	89	89	0	0.025	0.000				
	harta cu zonele de risc din localitate	buc.	89	89	0	0.025	0.000				
	ruletă 20 la 50 m	buc.	89	89	0	0.032	0.000				
	planuri topografice (scara 1:2000-1:10000)	buc.	24	24	0	0.050	0.000				
	radiometru ADM	buc.	89	0	0	3.400	0.000				
	detector radiații	buc.	89	0	0	4.269	0.000				

detector STL	buc.	89	0	0	3.500	0.000				
stație radiotelefon fixă	cpl.	89	85	0	1.000	0.000				
stație radiotelefon mobilă	cpl.	89	85	0	1.000	0.000				
stație GPS	cpl.	89	0	0	0.000	0.000				
stație ADA	cpl.	89	0	0	0.000	0.000				
portavoce	buc.	89	5	0	0.150	0.000				
autoturism de teren	cpl.	5	5	0	0.000	0.000				
televizor color	buc.	89	89	0	1.000	0.000				
videoproiector	cpl.	89	2	0	0.700	0.000				
aparat foto	buc.	89	11	0	0.400	0.000				
camera video	buc.	89	1	0	0.800	0.000				
binoclu	buc.	89	9	0	0.300	0.000				
pliante	buc.	270	200	0	0.013	0.000				
Total: materiale						0.000				
- Lucrări de investiții în continuare:										
		0	0	0	0.00		0.00	0.00		
		0	0	0	0.00		0.00	0.00		
Subtotal: obiective în continuare							0.00	0.00		
- Lucrări de investiții noi:										
		0	0	0	0.00		0.00		0.00	
		0	0	0	0.00		0.00		0.00	
Subtotal: obiective noi							0.00		0.00	
- Dotări independente:										
		0	0	0	0.00		0.00			0.00
		0	0	0	0.00		0.00			0.00
Subtotal: dotări independente							0.00			0.00
Total: lucrări/dotări							0.00	0.00	0.00	0.00

TOTAL: materiale/lucrări/dotări - Funcție de sprijin						0.00	0.00	0.00	0.00	0.00
2.	Informarea, înștiințarea și avertizarea									
	sirenă electrică de 5,5 kw	buc.	89	89	0	15.000	0.000			
	sierena electrică de 3,5kw	buc.	81	81	0	10.000	0.000			
	sirenă electronică	buc	59	59	0	8.000	0.000			
	afișe	buc.	905	0	905	0.010	9.050			
	pliante	buc.	1376	0	1376	0.009	12.384			
	broșuri	buc.	626	0	626	0.008	5.008			
	portavoce	buc.	89	5	0	0.500	0.000			
	motosirenă	buc.	89	5	0	10.000	0.000			
	telefon fix	buc.	89	89	0	0.150	0.000			
	stație radiotelefon fixă	cpl.	89	85	0	6.000	0.000			
	stație radiotelefon mobilă	cpl.	89	85	0	6.000	0.000			
	stație ADA mobilă	cpl.	89	0	0	0.000	0.000			
	telefon mobil	buc.	89	89	0	1.000	0.000			
	aparat radio	buc.	89	89	0	0.250	0.000			
	calculator cu acces la internet	buc.	89	89	0	1.886	0.000			
	Total: materiale						26.442			
	- Lucrări de investiții în continuare:									
			0	0	0	0.00		0.00	0.00	
			0	0	0	0.00		0.00	0.00	
	Subtotal: obiective în continuare							0.00	0.00	
	- Lucrări de investiții noi:									
			0	0	0	0.00		0.00	0.00	
			0	0	0	0.00		0.00	0.00	
	Subtotal: obiective noi							0.00	0.00	
	- Dotări independente:									

		0	0	0	0.00		0.00			0.00	
		0	0	0	0.00		0.00			0.00	
Subtotal: dotări independente								0.00		0.00	
Total: lucrări/dotări								0.00	0.00	0.00	0.00
TOTAL: materiale/lucrări/dotări - Funcție de sprijin					26.442		0.00	0.00	0.00	0.00	
3.	Planificarea și pregătirea resurselor și serviciilor										
telefon/fax	buc	89	89	0	0.400	0.000					
calculator	cpl.	89	89	0	2.500	0.000					
imprimantă	buc	89	89	0	0.511	0.000					
copiator	buc	89	89	0	1.800	0.000					
scanner	buc	89	89	0	0.401	0.000					
tv color	buc	89	89	0	3.200	0.000					
hărți	buc	89	89	0	0.050	0.000					
materiale consumabile	buc	1044	0	1044	0.001	1.044					
hartie xerox	top	89	0	89	0.015	1.335					
bibliorafturi	buc	89	89	0	0.010	0.000					
rechizite	buc	92	0	92	0.005	0.460					
Total: materiale						2.839					
- Lucrări de investiții în continuare:											
		0	0	0	0.00		0.00	0.00			
		0	0	0	0.00		0.00	0.00			
Subtotal: obiective în continuare							0.00	0.00			
- Lucrări de investiții noi:											
		0	0	0	0.00		0.00		0.00		
		0	0	0	0.00		0.00		0.00		
Subtotal: obiective noi							0.00		0.00		
- Dotări independente:											

		0	0	0	0.00	0.00			0.00
		0	0	0	0.00	0.00			0.00
Subtotal: dotări independente						0.00			0.00
Total: lucrări/dotări						0.00	0.00	0.00	0.00
TOTAL: materiale/lucrări/dotări - Funcție de sprijin						2.839	0.00	0.00	0.00
4.	Căutarea, descarcerarea, salvarea persoanelor								
	casca protecție	buc.	277	89	0	0.120	0.000		
	barcă pneumatică	buc.	6	6	0	0.400	0.000		
	frânghie -10m	buc.	89	18	0	0.004	0.000		
	grup electrogen	buc.	89	11	0	2.950	0.000		
	polidisc	buc.	89	85	0	0.300	0.000		
	reflector	buc.	89	2	0	0.100	0.000		
	complet salvare de la înălțime	buc.	89	3	0	1.000	0.000		
	mănuși protecție	buc.	277	20	0	0.005	0.000		
	scara culisabilă	buc.	89	85	0	0.240	0.000		
	targă sanitară	buc.	89	11	0	0.250	0.000		
	cleste hidraulic	buc.	89	1	0	0.000	0.000		
	trusa descarcerare	cpl.	89	1	0	1.000	0.000		
	trusa de prim ajutor calificat medical	cpl.	89	36	0	0.460	0.000		
	bormașină	buc.	89	85	0	0.460	0.000		
	motopompă	buc.	89	85	0	1.000	0.000		
	motocompresor	buc.	89	1	0	0.600	0.000		
	mască contra gazelor	buc.	287	20	10	0.140	1.400		
	Total: materiale					1.400			
	- Lucrări de investiții în continuare:								
			0	0	0	0.00	0.00	0.00	

		0	0	0	0.00		0.00	0.00		
Subtotal: obiective în continuare							0.00	0.00		
- Lucrări de investiții noi:										
		0	0	0	0.00		0.00		0.00	
		0	0	0	0.00		0.00		0.00	
Subtotal: obiective noi							0.00		0.00	
- Dotări independente:										
-autospeciala descarcerare	buc.	0	0	0	0.00		0.00			0.00
-remorca cu materiale de intervenție la dezastre	buc.	0	0	0	0.00		0.00			0.00
Subtotal: dotări independente							0.00			0.00
Total: lucrări/dotări							0.00	0.00	0.00	0.00
TOTAL: materiale/lucrări/dotări - Funcție de sprijin						1.400	0.00	0.00	0.00	0.00
5.	Evacuarea persoanelor, populației sau bunurilor periclitare									
cort 3,6x3,6	buc.	36	36	0	0.530	0.000				
lanterne	buc.	48	48	0	0.005	0.000				
bastoane reflectorizante	buc.	5	5	0	0.015	0.000				
fluiere	buc.	5	5	0	0.002	0.000				
vestă reflectorizantă	buc.	64	64	0	0.035	0.000				
carburanți	l	5,470	0	5470	0.006	30.085				
lubrifianți	l	731	0	731	0.010	7.310				
trusa sanitară de salvare și prim-ajutor	cpl.	27	27	0	0.600	0.000				
tractor cu remorca	cpl.	89	89	0	78.485	0.000				
autocamioane	cpl.	89	4	0	0.000	0.000				
microbuze	cpl.	89	89	0	120.000	0.000				
autoturism de teren	cpl.	5	5	0	50.000	0.000				
Total: materiale						37.395				

- Lucrări de investiții în continuare:											
		0	0	0	0.00		0.00	0.00			
		0	0	0	0.00		0.00	0.00			
Subtotal: obiective în continuare							0.00	0.00			
- Lucrări de investiții noi:											
		0	0	0	0.00		0.00		0.00		
		0	0	0	0.00		0.00		0.00		
Subtotal: obiective noi							0.00		0.00		
- Dotări independente:											
		0	0	0	0.00		0.00			0.00	
		0	0	0	0.00		0.00			0.00	
Subtotal: dotări independente							0.00			0.00	
Total: lucrări/dotări							0.00	0.00	0.00	0.00	0.00
TOTAL: materiale/lucrări/dotări - Funcție de sprijin						37.395	0.00	0.00	0.00	0.00	
6.	Acordarea asistenței medicale de urgență										
	cort complet de 20 persoane	buc.	89	6	0	4.600	0.000				
	targă sanitară	buc.	89	11	0	0.150	0.000				
	cutie cu feșe de răniți	buc.	89	4	0	0.079	0.000				
	lada cu materiale injectabile și seringi de unică folosință	buc.	89	0	0	0.095	0.000				
	lada cu materiale perfuzabile și truse de perfuzie	buc.	89	0	0	0.097	0.000				
	lada cu materiale de intubație și laringoscoape	buc.	89	0	0	0.300	0.000				
	lada cu pansamente, antiseptice și materiale pentru arși	buc.	89	0	0	0.094	0.000				
	lada cu atele	buc.	89	0	0	0.097	0.000				
	autoutilitara	cpl.	89	0	0	0.000	0.000				

complet sanitar	cpl.	89	0	0	0.668	0.000				
Total: materiale						0.000				
- Lucrări de investiții în continuare:										
		0	0	0	0.00		0.00	0.00		
		0	0	0	0.00		0.00	0.00		
Subtotal: obiective în continuare							0.00	0.00		
- Lucrări de investiții noi:										
		0	0	0	0.00		0.00		0.00	
		0	0	0	0.00		0.00		0.00	
Subtotal: obiective noi							0.00		0.00	
- Dotări independente:										
		0	0	0	0.00		0.00			0.00
		0	0	0	0.00		0.00			0.00
Subtotal: dotări independente							0.00			0.00
Total: lucrări/dotări							0.00	0.00	0.00	0.00
TOTAL: materiale/lucrări/dotări - Funcție de sprijin						0.000	0.00	0.00	0.00	0.00
7.	Prevenirea imbolnăvirilor în masă									
aparăt pentru distilat apă	cpl.	89	0	0	0.200	0.000				
vaccin antigripal	buc.	1780	0	0	0.030	0.000				
vaccin aviar	buc.	1780	0	0	0.020	0.000				
clor	l	1780	20	0	0.002	0.000				
costume protecție	buc.	890	20	0	0.120	0.000				
vaccin antirabic	buc.	890	0	0	0.050	0.000				
mijloace de protecție	buc.	1780	0	0	0.076	0.000				
instalație de dezinfectat cu pulverizator	cpl.	89	0	0	1.000	0.000				
Total: materiale						0.000				

- Lucrări de investiții în continuare:											
		0	0	0	0.00		0.00	0.00			
		0	0	0	0.00		0.00	0.00			
Subtotal: obiective în continuare							0.00	0.00			
- Lucrări de investiții noi:											
		0	0	0	0.00		0.00		0.00		
		0	0	0	0.00		0.00		0.00		
Subtotal: obiective noi							0.00		0.00		
- Dotări independente:											
		0	0	0	0.00		0.00			0.00	
		0	0	0	0.00		0.00			0.00	
Subtotal: dotări independente							0.00			0.00	
Total: lucrări/dotări							0.00	0.00	0.00	0.00	0.00
TOTAL: materiale/lucrări/dotări - Funcție de sprijin						0.000	0.00	0.00	0.00	0.00	
8. Localizarea și stingerea incendiilor											
pichet P.S.I.	cpl.	89	89	0	0.500	0.000					
lopeți	buc.	334	334	0	0.010	0.000					
casmale	buc.	139	139	0	0.010	0.000					
găleți tablă	buc.	292	292	0	0.010	0.000					
sape	buc.	140	140	0	0.010	0.000					
topoare	buc.	109	109	0	0.010	0.000					
aparate de stropit Kyoritz	buc.	89	0	0	1.000	0.000					
stingătoare	buc.	303	303	0	0.100	0.000					
mături de nuiele	buc.	239	239	0	0.005	0.000					
cisterne pentru apă 3000 l	buc.	89	2	0	0.075	0.000					
greble	buc.	139	139	0	0.010	0.000					
furci	buc.	334	334	0	0.010	0.000					

lopeti elastice pentru incendiu	buc.	890	49	0	0.010	0.000				
complet protectie servant pompier	buc.	139	46	0	0.250	0.000				
autospeciale de stins incendii	buc.	89	5	0	0.000	0.000				
aparatură de respirat cu aer comprimat	buc.	356	10	3	1.500	4.500				
furtun de refulare tip B	ml	3560	420	0	0.024	0.000				
furtun de refulare tip C	ml	8900	8500	0	0.015	0.000				
hidrant portativ	buc.	89	13	0	0.171	0.000				
motofierestrău	buc.	89	26	0	1.000	0.000				
tămăcoape	buc.	139	139	0	0.020	0.000				
scară	buc.	89	23	0	0.156	0.000				
motopompă	buc.	89	85	4	2.000	8.000				
costume protectie	cpl.	356	20	0	0.458	0.000				
cizme protectie	per.	356	20	0	0.081	0.000				
Total: materiale						12.500				
- Lucrări de investiții în continuare:										
		0	0	0	0.00		0.00	0.00		
		0	0	0	0.00		0.00	0.00		
Subtotal: obiective în continuare							0.00	0.00		
- Lucrări de investiții noi:										
		0	0	0	0.00		0.00		0.00	
		0	0	0	0.00		0.00		0.00	
Subtotal: obiective noi							0.00		0.00	
- Dotări independente:										
autospeciala de stins incendii	buc.	0	0	0	0.00		0.00			0.00
	buc.	0	0	0	0.00		0.00			0.00
Subtotal: dotări independente							0.00			0.00

Total: lucrări/dotări						0.00	0.00	0.00	0.00	
TOTAL: materiale/lucrări/dotări - Funcție de sprijin						12.500	0.00	0.00	0.00	
9.	Neutralizarea efectelor materialelor periculoase									
	complet de protecție	cpl.	0	0	0	0.251	0.000			
	masca protecție	buc.	0	0	0	0.140	0.000			
	cizme protecție	buc.	0	0	0	0.080	0.000			
	complet decontaminare	buc.	0	0	0	0.621	0.000			
	substanțe neutralizante	l	0	0	0	0.000	0.000			
	substanțe neutralizante	kg.	0	0	0	20.000	0.000			
	Total: materiale						0.000			
	- Lucrări de investiții în continuare:									
			0	0	0	0.00	0.00	0.00		
			0	0	0	0.00	0.00	0.00		
	Subtotal: obiective în continuare						0.00	0.00		
	- Lucrări de investiții noi:									
			0	0	0	0.00	0.00	0.00		
			0	0	0	0.00	0.00	0.00		
	Subtotal: obiective noi						0.00	0.00		
	- Dotări independente:									
			0	0	0	0.00	0.00		0.00	
			0	0	0	0.00	0.00		0.00	
	Subtotal: dotări independente						0.00		0.00	
	Total: lucrări/dotări						0.00	0.00	0.00	0.00
	TOTAL: materiale/lucrări/dotări - Funcție de sprijin						0.000	0.00	0.00	0.00
10.	Asigurarea transportului forțelor și mijloacelor de intervenție, persoanelor evacuate și altor resurse									
	autoutilitare	cpl.	89	89	0	0.000	0.000			

tractoare cu remorca	cpl.	89	89	0	0.000	0.000					
carburanți	l	3859	0	550	0.006	3.300					
lubrefianți	l	487	0	487	0.014	6.818					
autobasculante	buc.	89	7	0	0.000	0.000					
targă sanitară	buc.	89	0	0	0.123	0.000					
autobuze	cpl.	2	2	0	0.000	0.000					
autoturism de teren	cpl.	5	5	0	96.063	0.000					
autocamioane	cpl.	89	4	0	100.000	0.000					
Total: materiale						10.118					
- Lucrări de investiții în continuare:											
		0	0	0	0.00		0.00	0.00			
		0	0	0	0.00		0.00	0.00			
Subtotal: obiective în continuare							0.00	0.00			
- Lucrări de investiții noi:											
		0	0	0	0.00		0.00		0.00		
		0	0	0	0.00		0.00		0.00		
Subtotal: obiective noi							0.00		0.00		
- Dotări independente:											
		0	0	0	0.00		0.00			0.00	
		0	0	0	0.00		0.00			0.00	
Subtotal: dotări independente							0.00			0.00	
Total: lucrări/dotări							0.00	0.00	0.00	0.00	0.00
TOTAL: materiale/lucrări/dotări - Funcție de sprijin						10.118	0.00	0.00	0.00	0.00	
11.	Efectuarea lucrărilor publice și ingineresti la construcțiile, instalațiile și amenajările afectate										
	aparatusuduraelectric	cpl.	89	89	0	1.500	0.000				
	ciocanrotopercurator	buc.	89	0	0	0.000	0.000				
	buldoexcavator	cpl.	89	9	0	0.000	0.000				

autobasculantă	cpl.	89	7	0	0.000	0.000				
lopeți	buc.	139	139	0	0.015	0.000				
târnăcoape	buc.	139	139	0	0.020	0.000				
topoare	buc.	109	109	0	0.015	0.000				
sape	buc.	140	140	0	0.015	0.000				
motocoase	buc.	89	0	0	3.100	0.000				
rangă	buc.	139	139	0	0.075	0.000				
aparat sudură cu acetilenă	cpl.	89	2	0	2.500	0.000				
picamăr	buc.	89	0	0	3.000	0.000				
rotopercutantă	buc.	89	4	0	1.800	0.000				
pernă de aer pentru ridicat	cpl.	89	0	0	1.505	0.000				
polidisc	buc.	89	85	0	0.350	0.000				
saci cu nisip	buc.	8900	0	0	0.001	0.000				
Total: materiale						0.000				
Lucrări de investiții în continuare:										
reabilitări drumuri (comunal, sătesc)		0	0	0	0.00		890.00	890.00		
reabilitări poduri și podețe		0	0	0	0.00		0.00	0.00		
Subtotal: obiective în continuare							890.000	890.000		
Lucrări de investiții noi:										
reabilitări drumuri (comunal, sătesc)		0	0	0	0.00		0.00		0.00	
reabilitări poduri și podețe		0	0	0	0.00		0.00		0.00	
Subtotal: obiective noi							0.000		0.000	
Dotări independente:										
		0	0	0	0.00		0.00			0.00
		0	0	0	0.00		0.00			0.00
Subtotal: dotări independente							0.000			0.000

Total: lucrări/dotări						890.000	890.000	0.000	0.000	
TOTAL: materiale/lucrări/dotări - Funcție de sprijin						0.000	890.000	890.000	0.000	0.000
12.	Asigurarea apei și hranei pentru persoanele și animalele afectate sau evacuate (pentru primele 72 de ore)									
conserve carne	buc.	2074	0	2074	0.006	12.444				
conserve legume	buc.	1744	0	1744	0.003	5.232				
apa minerală/plata	l	4722	0	4722	0.001	4.722				
complet de servit masa de unica folosință	cpl.	1500	0	0	0.005	0.000				
cisterna pentru apă	buc.	89	2	0		0.000				
veselă de unică folosință	buc	500	0	500	0.001	0.500				
marmidă	buc.	277	0	0	0.100	0.000				
Total: materiale						22.898				
- Lucrări de investiții în continuare:										
		0	0	0	0.00		0.00	0.00		
		0	0	0	0.00		0.00	0.00		
Subtotal: obiective în continuare							0.00	0.00		
- Lucrări de investiții noi:										
		0	0	0	0.00		0.00	0.00		
		0	0	0	0.00		0.00	0.00		
Subtotal: obiective noi							0.00	0.00		
- Dotări independente:										
frigidere	buc	99	89	10	1.00	10.000	10.00		0.00	
bucătărie rulantă	buc	89	0	2	2.00	4.000	0.00		0.00	
Subtotal: dotări independente							0.00		0.00	
Total: lucrări/dotări						14.000	0.00	0.00	0.00	0.00
TOTAL: materiale/lucrări/dotări - Funcție de sprijin						36.898	0.00	0.00	0.00	0.00
13.	Asigurarea cazării și adăpostirii persoanelor afectate sau evacuate									

saltele	buc.	730	0	730	0.100	73.000				
pături	buc.	1495	0	1495	0.025	37.375				
lenjerie pat	buc.	1235	0	1235	0.015	18.525				
perne	buc.	335	0	335	0.015	5.025				
cort campanie pentru persoane	buc.	89	0	0	0.649	0.000				
instalație iluminat	buc.	89	0	0	0.350	0.000				
generator de curent electric	buc.	89	8	0	0.000	0.000				
paturi pliante	buc.	770	0	0	0.200	0.000				
scaune pliante	buc.	710	0	0	0.100	0.000				
mese pliante	buc.	124	0	0	0.100	0.000				
saci de dormit	buc.	1780	0	0	0.060	0.000				
pelerine de ploaie	buc.	116	0	0	0.020	0.000				
cisme de cauciuc	buc.	890	0	0	0.020	0.000				
Total: materiale						133.925				
- Lucrări de investiții în continuare:										
		0	0	0	0.00		0.00	0.00		
		0	0	0	0.00		0.00	0.00		
Subtotal: obiective în continuare							0.00	0.00		
- Lucrări de investiții noi:										
		0	0	0	0.00		0.00		0.00	
		0	0	0	0.00		0.00		0.00	
Subtotal: obiective noi							0.00		0.00	
- Dotări independente:										
		0	0	0	0.00		0.00			0.00
		0	0	0	0.00		0.00			0.00
Subtotal: dotări independente							0.00			0.00

Total: lucrări/dotări						0.00	0.00	0.00	0.00	
TOTAL: materiale/lucrări/dotări - Funcție de sprijin						133.925	0.00	0.00	0.00	
14.	Efectuarea depoluării și decontaminării									
	complet de decontaminare	cpl.	0	0	0	0.498	0.000			
	cort pentru decontaminare	cpl.	0	0	0	20.000	0.000			
	autospecială decontaminare	cpl.	0	0	0	300.000	0.000			
	complet electric de spălare cu pulverizator	cpl.	0	0	0	0.415	0.000			
	Total: materiale					0.000				
	- Lucrări de investiții în continuare:									
			0	0	0	0.00		0.00	0.00	
			0	0	0	0.00		0.00	0.00	
	Subtotal: obiective în continuare						0.00	0.00		
	- Lucrări de investiții noi:									
			0	0	0	0.00		0.00	0.00	
			0	0	0	0.00		0.00	0.00	
	Subtotal: obiective noi						0.00		0.00	
	- Dotări independente:									
			0	0	0	0.00		0.00	0.00	
			0	0	0	0.00		0.00	0.00	
	Subtotal: dotări independente						0.00			0.00
	Total: lucrări/dotări						0.00	0.00	0.00	0.00
	TOTAL: materiale/lucrări/dotări - Funcție de sprijin						0.000	0.00	0.00	0.00
15.	Mentținerea și restabilirea ordinii publice									
	lanterna	buc.	89	60	0	0.005	0.000			
	indicatoare pentru restricții	buc.	890	0	0	0.085	0.000			
	indicatoare circulație	buc.	890	0	0	0.085	0.000			

banda pentru marcarea cailor de circulație reflectorizantă	ml.	500	0	0	0.005	0.000				
bastoane reflectorizante	buc.	89	89	0	0.015	0.000				
Total: materiale						0.000				
- Lucrări de investiții în continuare:										
		0	0	0	0.00		0.00	0.00		
		0	0	0	0.00		0.00	0.00		
Subtotal: obiective în continuare							0.00	0.00		
- Lucrări de investiții noi:										
		0	0	0	0.00		0.00		0.00	
		0	0	0	0.00		0.00		0.00	
Subtotal: obiective noi							0.00		0.00	
- Dotări independente:										
		0	0	0	0.00		0.00			0.00
		0	0	0	0.00		0.00			0.00
Subtotal: dotări independente							0.00			0.00
Total: lucrări/dotări							0.00	0.00	0.00	0.00
TOTAL: materiale/lucrări/dotări - Funcție de sprijin						0.000	0.00	0.00	0.00	0.00
16. Logistica intervenției										
autoturism	buc.	89	89	0	26.000	0.000				
calculatoare personale	buc.	89	89	0	1.500	0.000				
notebook(laptop)	buc.	89	10	0	2.101	0.000				
imprimantă	buc.	89	89	0	0.254	0.000				
copiator	buc.	89	89	0	0.500	0.000				
lubrefianți	l	220	0	220	0.008	1.760				
carburanți	l	1773	0	1773	0.005	8.865				
instalație de supraveghere antifracție	buc.	89	0	0	1.200	0.000				

instalație de iluminat	cpl.	89	0	0	0.240	0.000					
grup electrogen	buc.	89	11	0	1.700	0.000					
Total: materiale						10.625					
- Lucrări de investiții în continuare:											
		0	0	0	0.00		0.00	0.00			
		0	0	0	0.00		0.00	0.00			
Subtotal: obiective în continuare							0.00	0.00			
- Lucrări de investiții noi:											
		0	0	0	0.00		0.00		0.00		
		0	0	0	0.00		0.00		0.00		
Subtotal: obiective noi							0.00		0.00		
- Dotări independente:											
		0	0	0	0.00		0.00			0.00	
		0	0	0	0.00		0.00			0.00	
Subtotal: dotări independente							0.00			0.00	
Total: lucrări/dotări							0.00	0.00	0.00	0.00	
TOTAL: materiale/lucrări/dotări - Funcție de sprijin						10.625	0.00	0.00	0.00	0.00	
17.	Reabilitarea zonei afectate										
	motoferăstraie	buc.	89	85	0	0.700	0.000				
	sape	buc.	140	140	0	0.015	0.000				
	lopeti	buc.	139	139	0	0.015	0.000				
	buldoexcavator	cpl.	89	9	0	0.000	0.000				
	autobasculantă	cpl.	89	7	0	96.000	0.000				
	tractor cu remorca	cpl.	89	89	0	0.000	0.000				
	târânoape	buc.	139	139	0	0.025	0.000				
	saci pentru nisip	buc.	8900	0	0	0.001	0.000				
	Total: materiale						0.000				

- Lucrări de investiții în continuare:											
		0	0	0	0.00		0.00	0.00			
		0	0	0	0.00		0.00	0.00			
Subtotal: obiective în continuare							0.00	0.00			
- Lucrări de investiții noi:											
		0	0	0	0.00		0.00		0.00		
		0	0	0	0.00		0.00		0.00		
Subtotal: obiective noi							0.00		0.00		
- Dotări independente:											
		0	0	0	0.00		0.00			0.00	
		0	0	0	0.00		0.00			0.00	
Subtotal: dotări independente							0.00			0.00	
Total: lucrări/dotări							0.00	0.00	0.00	0.00	0.00
TOTAL: materiale/lucrări/dotări - Funcție de sprijin						0.000	0.00	0.00	0.00	0.00	
18	Acordarea de ajutoare de primă necesitate, despăgubiri și asistență socială și religioasă										
săpun	buc.	420	0	420	0.001	0.420					
hârtie igienică	buc.	1410	0	1410	0.001	0.705					
prosoape	buc.	370	0	370	0.012	4.440					
detergent	kg	320	0	320	0.008	2.560					
apă minerală	l	1050	0	1050	0.001	1.050					
materiale de construcții	mc	0	0	0	0.100	0.000					
hrană	t	0	0	0	0.100	0.000					
Total: materiale						9.175					
- Lucrări de investiții în continuare:											
		0	0	0	0.00		0.00	0.00			
		0	0	0	0.00		0.00	0.00			
Subtotal: obiective în continuare							0.00	0.00			

- Lucrări de investiții noi:											
		0	0	0	0.00		0.00		0.00		
		0	0	0	0.00		0.00		0.00		
Subtotal: obiective noi							0.00		0.00		
- Dotări independente:											
		0	0	0	0.00		0.00			0.00	
		0	0	0	0.00		0.00			0.00	
Subtotal: dotări independente							0.00			0.00	
Total: lucrări/dotări							0.00	0.00	0.00	0.00	0.00
TOTAL: materiale/lucrări/dotări - Funcție de sprijin					9.175	0.00	0.00	0.00	0.00	0.00	
TOTAL GENERAL: MATERIALE/LUCRĂRI/DOTĂRI - FUNCȚII DE SPRIJIN					281.317	890.000	890.000	0.000	0.000	0.000	

P L A N U L

**pentru asigurarea cu resurse umane necesare gestionării situațiilor de urgență
pe anul 2015**

Nr. Crt.	FUNCTII DE SPRIJIN	F O R T E			Grad de asigurare (%)	Observații
		Necesar	Existent	Deficit		
1	Monitorizarea pericolelor și riscurilor specifice, precum și a efectelor negative ale acestora	338	322	16	95%	
2	Informarea, înștiințarea și avertizarea	232	221	11	95%	
3	Planificarea și pregătirea resurselor și serviciilor	167	157	10	94%	
4	Căutarea, descarcerarea, salvarea persoanelor	258	230	28	89%	
5	Evacuarea persoanelor, populației sau bunurilor periclitate	355	309	46	87%	
6	Acordarea asistenței medicale de urgență	125	115	10	92%	
7	Prevenirea îmbolnăvirilor în masă	119	107	12	90%	
8	Localizarea și stingerea incendiilor	572	512	60	90%	
9	Neutralizarea efectelor materialelor periculoase	89	74	15	83%	
10	Asigurarea transportului forțelor și mijloacelor de intervenție, persoanelor evacuate și altor resurse	249	239	10	96%	
11	Efectuarea lucrărilor publice și ingineresti la construcțiile, instalațiile și amenajările afectate	215	197	18	92%	
12	Asigurarea apei și hranei pentru persoanele și animalele afectate sau evacuate	212	205	7	97%	
13	Asigurarea cazării și adăpostirii persoanelor afectate sau evacuate	268	251	17	94%	
14	Efectuarea depoluării și decontaminării	135	110	25	81%	
15	Mentținerea și restabilirea ordinii publice	87	87	0	100%	
16	Logistica intervenției	155	150	5	97%	
17	Reabilitarea zonei afectate	188	148	40	79%	
18	Acordarea de ajutoare de primă necesitate, despăgubiri și asistență socială și religioasă	161	154	7	96%	
T O T A L :		3925	3588	337	91%	

P L A N U L

pentru asigurarea cu resurse financiare necesare gestionării situațiilor de urgență pe anul 2015

mii lei

Nr. Crt.	FUNCTII DE SPRIJIN	TOTAL CHELTUIELI (col.3+4)	CHELTUIELI MATERIALE	CHELTUIELI DE CAPITAL (COL.5+6+7)	Din care:		
					Lucrări de investiții în continuare	Lucrări de investiții noi	Alte cheltuieli de investiții
0	1	2	3	4	5	6	7
1	Monitorizarea pericolelor și riscurilor specifice, precum și a efectelor negative ale acestora	0.000	0.000	0.000	0.000	0.000	0.000
2	Informarea, înștiințarea și avertizarea	26.442	26.442	0.000	0.000	0.000	0.000
3	Planificarea și pregătirea resurselor și serviciilor	2.839	2.839	0.000	0.000	0.000	0.000
4	Căutarea, descarcerarea, salvarea persoanelor	1.400	1.400	0.000	0.000	0.000	0.000
5	Evacuarea persoanelor, populației sau bunurilor periclitate	37.395	37.395	0.000	0.000	0.000	0.000
6	Acordarea asistenței medicale de urgență	0.000	0.000	0.000	0.000	0.000	0.000
7	Prevenirea îmbolnăvirilor în masă	0.000	0.000	0.000	0.000	0.000	0.000
8	Localizarea și stingerea incendiilor	12.500	12.500	0.000	0.000	0.000	0.000
9	Neutralizarea efectelor materialelor periculoase	0.000	0.000	0.000	0.000	0.000	0.000
10	Asigurarea transportului forțelor și mijloacelor de intervenție, persoanelor evacuate și altor resurse	10.118	10.118	0.000	0.000	0.000	0.000
11	Efectuarea lucrărilor publice și ingineresti la construcțiile, instalațiile și amenajările afectate	890.000	0.000	890.000	0.000	0.000	890.000
12	Asigurarea apei și hranei pentru persoanele și animalele afectate sau evacuate	36.898	36.898	0.000	0.000	0.000	0.000
13	Asigurarea cazării și adăpostirii persoanelor afectate sau evacuate	133.925	133.925	0.000	0.000	0.000	0.000
14	Efectuarea depoluării și decontaminării	0.000	0.000	0.000	0.000	0.000	0.000
15	Menținerea și restabilirea ordinii publice	0.000	0.000	0.000	0.000	0.000	0.000
16	Logistica intervenției	10.625	10.625	0.000	0.000	0.000	0.000
17	Reabilitarea zonei afectate	0.000	0.000	0.000	0.000	0.000	0.000
18	Acordarea de ajutoare de primă necesitate, despăgubiri și asistență socială și religioasă	9.175	9.175	0.000	0.000	0.000	0.000
TOTAL		1171.317	281.317	890.000	0.000	0.000	890.000

EXPUNERE DE MOTIVE

**la proiectul de hotărâre privind actualizarea
Planului de analiză și acoperire a riscurilor al județului Vâlcea**

Planul de analiză și acoperire a riscurilor al județului Vâlcea este un document complex, ce cuprinde date și informații amănunțite referitoare la riscurile identificate la nivelul județului Vâlcea, precum și la modul de acțiune și resursele necesare pentru minimizarea și înlăturarea efectelor acestora asupra comunităților.

Planul de analiză și acoperire a riscurilor al județului Vâlcea, denumit în continuare PAAR, este întocmit în conformitate cu Ordinul Ministrului administrației și internelor nr. 132 din 29.01.2007, publicat în Monitorul Oficial al României – Partea I, nr. 79/01.02.2007, de către Comitetul Județean pentru Situații de Urgență Vâlcea, prin Inspectoratul pentru Situații de Urgență „GENERAL MAGHERU” al Județului Vâlcea aprobat prin Hotărârea Consiliului Județean Vâlcea nr. 81 din 31.05.2007 și actualizat prin Hotărârea Consiliului Județean Vâlcea nr. 64 din 30.09.2008, Hotărârea Consiliului Județean Vâlcea nr. 77 din 30.06.2010, Hotărârea Consiliului Județean Vâlcea nr.26 din 28.02.2011, Hotărârea Consiliului Județean Vâlcea nr.32 din 28.10.2012, Hotărârea Consiliului Județean Vâlcea nr.128 din 30.09.2013 și Hotărârea Consiliului Județean Vâlcea nr.69 din 30.05.2014.

Scopul PAAR este acela de a permite autorităților publice locale și celorlalți factori cu responsabilități în domeniu să fie informați operativ și eficient, în vederea adoptării celor mai bune decizii referitoare la:

- ❖ prevenirea riscurilor;
- ❖ amplasarea și dimensionarea unităților operative;
- ❖ stabilirea concepției și elaborarea planurilor de intervenție în situații de urgență;
- ❖ alocarea resurselor (forțelor și mijloacelor) necesare.

Obiectivele PAAR sunt:

- crearea unui cadru unitar și coerent de acțiune pentru prevenirea și gestionarea riscurilor generatoare de situații de urgență;
- asigurarea unui răspuns optim în caz de urgență, adecvat fiecărui tip de risc;
- cunoașterea, de către toți factorii implicați și de către populație a sarcinilor și atribuțiilor ce le revin premergător, pe timpul și după apariția unei situații de urgență;
- optimizarea resurselor (forțelor și mijloacelor) necesare prevenirii și gestionării situațiilor de urgență.

Obiectivul fundamental al acestui plan se concentrează asupra realizării unui sistem informațional care să integreze toate tipurile de date,

necesare managementului dezastrelor naturale, de la prognoză până la măsurile post-factum.

Potrivit art.6 alin.(1) și (2) din Metodologia aprobată prin actul normativ menționat, Planul de analiză și acoperire a riscurilor, se întocmește și se aprobă în termen de maximum 60 de zile de la aprobarea de către Prefect a Schemei cu riscurile teritoriale din unitatea administrativ-teritorială, elaborată de Inspectoratul Județean/al municipiului București pentru situații de urgență, și se actualizează la fiecare început de an sau ori de câte ori apar alte riscuri decât cele analizate sau modificări în organizarea structurilor care, potrivit legii, au atribuții ori asigura funcții de sprijin privind prevenirea și gestionarea situațiilor de urgență în profil teritorial.

Față de ediția din anul precedent a **Planului de analiză și acoperire** au survenit următoarele modificări:

- *Volumul I / SECȚIUNEA 2 / 1.2. RESPONSABILITĂȚI PRIVIND ANALIZA ȘI ACOPERIREA RISCURILOR / 1.2.1. ACTE NORMATIVE DE REFERINȚĂ / pag. 11, baza legală a fost completată cu două acte normative nou apărute:*
 - *O.U.G. nr.89/2014 pentru modificarea și completarea unor acte normative în domeniul managementului situațiilor de urgență și al apărării împotriva incendiilor;*
 - *“Concepția unică de acțiune în situații speciale” a Componentelor sistemului integrat de acțiune în situații speciale, aprobată prin Hotărârea nr.1/2015 a Comitetului Național pentru Situații Speciale de Urgență.*

- *Volumul I / SECȚIUNEA 3 / 2.3. REȚEAUA HIDROGRAFICĂ/ 2.3.6. AMENAJĂRI HIDROTEHNICE/ pag. 32, acumulările colmatate în proporție de 50 % se completează cu Lacul de acumulare Râureni;*
- *Volumul I / SECȚIUNEA 3 / 3.1. ANALIZA RISCURILOR NATURALE/ 3.1.1. fenomene meteorologice periculoase/ pag. 82, au fost actualizate datele privind principalele lucrări hidrotehnice de pe teritoriul județului Vâlcea referitoare la nivelul normal de retenție, volumul și suprafața acumulării;*
- *Volumul I / SECȚIUNEA 3 / 3.1. ANALIZA RISCURILOR NATURALE/ 3.1.2. INCENDII DE PĂDURE/ pag. 84, au fost actualizate datele privind ocoalele silvice private*
- *Anexa nr. 1 - Componenta Comitetului Județean pentru Situații de Urgență Vâlcea (modificări în urma schimbării conducerii unor instituții);*
- *Anexa nr. 2 - Tabel cu Grupurile de Suport Tehnic ale Comitetului Județean pentru Situații de Urgență Vâlcea (consecință la anexa 1);*
- *Anexa nr. 3 - Tabel cu membri consultanți ai Comitetului Județean pentru Situații de Urgență Vâlcea (consecință la anexa 1);*

- Anexa nr. 22 - *Situația alunecărilor de teren din județul Vâlcea între anii 2005 – 2013;*
- Anexa nr. 23 - *Situația alunecărilor de teren din județul Vâlcea în anul 2014;*
- Anexa nr. 38 - *Situația cu echipamentele de avertizare și alarmare a populației în cazul evacuării a fost actualizată, în ceea ce privește sistemul Sucursalei Hidrocentrale Râmnicu Vâlcea;*
- Anexa nr. 40 - *Situația resurselor, tabelul cu stocul de mijloace și materiale de apărare necesare gestionării situațiilor de urgență (potrivit Planului de asigurare cu resurse umane, materiale și financiare aprobat prin Hotărârea Comitetului Județean pentru Situații de Urgență nr. 5 din 22.04.2015).*

Planul de analiză și acoperire a riscurilor al județului Vâlcea, actualizat, este structurat pe 5 volume, după cum urmează:

- ❖ **Volumul I** -
 - **dispoziții generale** - care cuprinde: *definiție, scop, obiective, responsabilități privind analiza și acoperirea riscurilor;*
 - **caracteristicile unității administrativ-teritoriale** – care cuprinde: *amplasarea geografică și relieful, caracteristicile climatice, rețeaua hidrografică, populația, căile de transport, dezvoltarea economică, infrastructurile locale, specificul regional/local;*
 - **analiza riscurilor generatoare de situații de urgență** – care cuprinde: *analiza riscurilor naturale, analiza riscurilor tehnologice, analiza riscurilor biologice, analiza riscurilor de incendiu, analiza riscurilor sociale, analiza altor tipuri de riscuri;*
 - **acoperirea riscurilor** – care cuprinde: *concepția desfășurării acțiunilor de protecție – intervenție, etapele de realizare a acțiunilor, fazele de urgență a acțiunilor, acțiunile de protecție-intervenție, instruirea, realizarea circuitului informațional-decizional și de cooperare;*
 - **resurse umane, materiale și financiare**
 - **logistica acțiunilor**
- ❖ **Volumul II** - **anexe** care cuprind: *informații detaliate referitoare la problema abordată;*

- ❖ **Volumul III - hărțile de risc** în care sunt materializate zonele posibil a fi afectate, pe tipuri de riscuri;
- ❖ **Volumul IV - atlasul localităților** (municipii, orașe precum și comune listate în ordine alfabetică de la "A" la "L")
- ❖ **Volumul V - atlasul localităților** (comune listate în ordine alfabetică de la "M" la "Z")

PAAR este întocmit în 3 exemplare și distribuit după cum urmează:

- un exemplar la dispoziția Secretariatului Tehnic Permanent al Comitetului Județean pentru Situații de Urgență Vâlcea;
- un exemplar la dispoziția Instituției Prefectului Județului Vâlcea;
- un exemplar la dispoziția Consiliului Județean Vâlcea.

De asemenea, toate componentele PAAR (planul propriu-zis și anexele) vor putea fi accesate on-line pe site-ul I.S.U. Vâlcea : „www.isuvl.ro”.

Planul de analiză și acoperire a riscurilor al județului Vâlcea vine în sprijinul Comitetului Județean și al comitetelor locale pentru situații de urgență, al tuturor instituțiilor și organismelor implicate în prevenirea și gestionarea riscurilor generatoare de situații de urgență, pentru asigurarea protecției populației, mediului și a bunurilor materiale din localitățile județului.

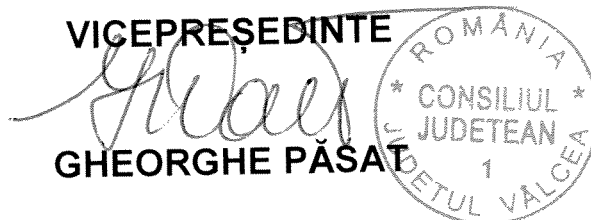
Prin cunoașterea și aplicarea prezentului Plan se creează premisele unei intervenții operative și eficiente în situații de urgență, folosirea judicioasă a forțelor și mijloacelor, toate subsumate creșterii nivelului de siguranță al comunităților județului.

Față de cele arătate, supunem, spre aprobare, Proiectul de hotărâre privind **actualizarea Planului de analiză și acoperire a riscurilor al județului Vâlcea**, în forma prezentată.

p.PREȘEDINTE,

VICEPREȘEDINTE

GHEORGHE PĂSAT



CONSILIUL JUDEȚEAN VÂLCEA
DIRECȚIA TEHNICĂ
Nr..... din.....06.2015
10507 23-06.

AVIZAT:
VICEPREȘEDINTE,

ROMULUS BULACU



RAPORT DE SPECIALITATE

la proiectul de hotărâre privind actualizarea Planului de analiză și acoperire a riscurilor al județului Vâlcea

Prin proiectul de hotărâre, alăturat, se propune actualizarea Planului de analiză și acoperire a riscurilor al județului Vâlcea.

Proiectul de hotărâre este în conformitate cu:


- art.91 alin.(5) lit. a) punctul 8 din Legea administrației publice locale nr.215/2001, republicată, cu modificările și completările ulterioare, consiliul județean asigură potrivit competențelor sale și în condițiile legii, cadrul necesar pentru furnizarea serviciilor publice de interes județean privind situațiile de urgență;
- art.10 lit. d) din Legea nr.481/2004 privind protecția civilă, republicată, cu modificările ulterioare, organizarea protecției civile la nivelul unităților administrativ-teritoriale, al instituțiilor publice, al operatorilor economici și al organizațiilor neguvernamentale se realizează în raport cu clasificarea acestora din punct de vedere al protecției civile și constă în întocmirea planurilor de analiză și de acoperire a tipurilor de riscuri în teritoriul de competență sau în domeniul de activitate;
- art.15 lit. a) din Legea nr.307/2006, privind apărarea împotriva incendiilor, cu modificările ulterioare, care stabilește, obligația Consiliului Județean/Consiliului General al Municipiului București, de a aproba Planul de analiză și acoperire a riscurilor aferent județului sau municipiului București, după caz, și de a stabili resursele necesare pentru aplicarea acestuia;
- art.6 alin. (2) din Metodologia de elaborare a Planului de analiză și acoperire a riscurilor, aprobată prin Ordinul Ministrului Administrației și Internelor, nr.132/2007, potrivit căruia PAAR se întocmește și se aprobă în termen de maximum 60 de zile de la aprobarea de către prefect a Schemei cu riscurile teritoriale din

unitatea administrativ-teritorială, elaborată de inspectoratul județean/al municipiului București pentru situații de urgență, și se actualizează la fiecare început de an sau ori de câte ori apar alte riscuri decât cele analizate sau modificări în organizarea structurilor care, potrivit legii, au atribuții ori asigură funcții de sprijin privind prevenirea și gestionarea situațiilor de urgență în profil teritorial.

Așadar, propunerea de aprobare a actualizării Planului de analiză și acoperire a riscurilor al județului Vâlcea respectă prevederile legale menționate.


DIRECTOR EXECUTIV,

Florea Mierluș
Florea Mierluș



Șef Birou,

Tămaș Ioan
Tămaș Ioan



**MINISTERUL AFACERILOR INTERNE
INSTITUȚIA PREFECTULUI-JUDEȚUL VÂLCEA**

Nr. 8205
Data 19.06.2015

**CONSILIUL JUDEȚEAN VÂLCEA
Domnului Vicepreședinte GHEORGHE PĂSAT**

Vă înaintăm alăturat Planul de analiză și acoperire a riscurilor (PAAR) al județului Vâlcea, în variantă revizuită pentru anul 2015, pentru a fi introdus pe ordinea de zi a ședinței Consiliului Județean Vâlcea în vederea dezbaterii și aprobării acestuia în conformitate cu prevederile art. 6 din Metodologia de elaborare a Planului de Analiză și Acoperire a Riscurilor aprobată prin O.M.A.I. nr. 132/2007.

Acest plan a fost elaborat la nivelul Comitetului Județean pentru Situații de Urgență, varianta revizuită a acestuia pentru anul 2015 fiind prezentată în ședința CJSU Vâlcea din data de 19.06.2015.

Cu deosebită considerație,

**PREȘEDINTE CJSU VÂLCEA,
PREFECT,
Dumitru Nicu CORNOIU**

