

**HOTĂRÂRE**

**privind aprobarea încadrării în categoria funcțională a drumurilor comunale a unui tronson din drumul județean 677 C Limită Județ Olt - Lungești – Fumureni – Râmești (DJ 677)**

Consiliul Județean Vâlcea, întrunit în ședința ordinară din data de ..... 2015, la care participă un număr de ... consilieri județeni din totalul de 32 consilieri în funcție;

Având în vedere Expunerea de motive a Vicepreședintelui cu atribuții de Președinte al Consiliului Județean Vâlcea, înregistrată la nr.6524 din 21 aprilie 2015;

Luând în considerare Raportul de specialitate al Direcției Tehnice, înregistrat la nr.6525 din 21 aprilie 2015, precum și avizele comisiilor de specialitate;

Ținând cont de Hotărârea Consiliului Local al Comunei Șușani nr.23 din 31 martie 2015, precum și Hotărârea Consiliului Local al Comunei Lungești, nr. .... 2015;

În conformitate cu prevederile art.5, art.8 și art.12, alin.(2) din Ordonanța Guvernului nr.43/1997, privind regimul drumurilor, republicată, cu modificările și completările ulterioare;

În temeiul art.97 din Legea administrației publice locale nr.215/2001, republicată, cu modificările și completările ulterioare

**HOTĂRĂȘTE:**

**Art.1** Se aprobă încadrarea în categoria funcțională a drumurilor comunale a unui tronson din drumul județean 677 C Limită Județ Olt – Lungești – Fumureni – Râmești (DJ 677), ale cărui date de identificare sunt prevăzute în anexa, care face parte integrantă din prezenta hotărâre.

**Art.2** Secretarul Județului Vâlcea va comunica, prin Compartimentul Cămară, prezenta hotărâre, Direcției Tehnice, Consiliului Local al Comunei Șușani, precum și Consiliului Local al Comunei Lungești, în vederea aducerii la îndeplinire a prevederilor ei și va asigura publicarea acesteia pe site-ul Consiliului Județean Vâlcea și în Monitorul Oficial al Județului Vâlcea.

*Prezenta hotărâre a fost adoptată cu respectarea prevederilor art.97 din Legea administrației publice locale, nr.215/2001, republicată, cu modificările ulterioare, cu un număr de ... voturi pentru, ... voturi împotriva și ... abțineri.*

**p. PREȘEDINTE,  
VICEPREȘEDINTE**

  
**Gheorghe PĂSAT**

**AVIZAT PENTRU LEGALITATE  
SECRETAR AL JUDEȚULUI,**

  
**Constantin DIRINEA**

**AVIZAT  
DIRECTOR GENERAL,**

  
**Bogdan LĂSTUN**


**Râmnicu Vâlcea**

**Nr. \_\_\_\_ din \_\_\_\_\_ 2015**

MMR/1 ex.

**Date de identificare a tronsonului de  
drum județean 677 C Limita Jud. Olt – Lungești – Fumureni – Râmești (DJ 677)  
care va fi încadrat în categoria funcțională a drumurilor comunale**

Nr. crt	Denumirea drumului	Traseul drumului	Poziția kilometrică		Lungime km	Provine din
			Origine	Destinație		
1.	<b>DC 54 B Râmești (DJ 677) – DJ 677 C</b>	Râmești – DJ 677 C, din care:	0+000	7+200	7,2	(DJ 677 C, km 10+696 – km 17+896), H.G.
		Com. Șușani	0+000	6+700	6,7	1362/2001
		Com. Lungești	6+700	7+200	0,5	anexa 1, poziția 438.

**p. PREȘEDINTE,  
VICEPREȘEDINTE,**  
  
**Gheorghe PĂSAT**

**CONSILIUL JUDEȚEAN VÂLCEA**  
**Nr. 6524 din 21.04.2015**

**EXPUNERE DE MOTIVE**  
**la proiectul de hotărâre privind aprobarea încadrării în**  
**categoria funcțională a drumurilor comunale a unui tronson**  
**din drumul județean 677 C Limita Jud. Olt – Lungești –**  
**Fumureni – Râmești (DJ 677)**

Drumul județean 677 C Limita Jud. Olt – Lungești – Fumureni – Râmești (DJ 677) 16,248 km și se află și pe raza administrativ-teritorială a comunelor Șușani și Lungești.

Acest drum asigură legătura dintre DN 64 (limită jud. Olt și DJ 677 (com. Șușani).

Drumul județean 677 C, în lungime totală de 16,248 km, este pietruit pe sectorul cuprins între km 10+948 și km 17+896, având lățimea părții carosabile de 6 m. Starea de viabilitate a drumului este încadrată ca "medie" și "rea". Acest drum a fost clasat în mod eronat în anul 2000 în categoria funcțională a drumurilor județene, deoarece nu respectă condițiile stabilite prin Norma tehnică din 27/01/1998 privind proiectarea, construirea și modernizarea drumurilor elaborată de către Ministerul Transporturilor și Infrastructurii, conform cărora pentru drumurile cu două benzi de circulație lățimea părții carosabile trebuie să fie între 5,5m și 7m, iar platforma drumului între 7m și 12m. Lucrările de reabilitare și modernizare a acestui drum în condițiile menținerii încadrării ca drum județean ar necesita eforturi investiționale foarte mari, fiind necesară exproprierea de terenuri pentru lărgirea drumului și despăgubirea proprietarilor.

Consiliul local al comunei Șușani a aprobat prin Hotărârea nr. 23/31.03.2015 încadrarea unui tronson din drumul județean 677 C, în lungime de 6,7 km, respectiv între pozițiile kilometrice 11+196 și 17+896, din categoria funcțională a drumurilor de interes județean în categoria funcțională a drumurilor de interes local, respectiv ca drum comunal.

Prin Hotărârea nr. .... și Consiliul local al comunei Lungești a aprobat încadrarea unui tronson din drumul județean 677C, în lungime de 0,5 km, respectiv între pozițiile kilometrice

10+696 și 11+196, din categoria funcțională a drumurilor de interes județean în categoria funcțională a drumurilor de interes local, respectiv ca drum comunal.

Solicitările Consiliilor locale ale celor două unități administrativ-teritoriale se justifică și prin faptul că doresc să promoveze proiecte de reabilitare și modernizare a acestui drum pe diferite programe finanțate de la Uniunea Europeană sau de la bugetul de stat, cât și pentru a putea aloca fonduri din bugetele locale pentru efectuarea lucrărilor de întreținere și reparații.


Astfel, acest tronson de drum, în lungime de 7,2 km, ar putea fi reabilitat, încât să facă posibilă dezvoltarea economică a acestei zone.

Propunerea privind aprobarea încadrării în categoria funcțională a drumurilor comunale a acestui drum județean este în conformitate cu prevederile art. 5, art. 8 și art. 12 alin.(2) din Ordonanța Guvernului nr. 43/1997 privind regimul drumurilor, republicată, aprobată prin Legea nr. 82/1998, cu modificările și completările ulterioare, precum și cu Legea nr. 213/1998 privind proprietatea publică și regimul juridic al acesteia.

Având în vedere cele prezentate mai sus, propunem aprobarea încadrării în categoria funcțională a drumurilor comunale a tronsonului de drum județean 677 C Limita Jud. Olt – Lungești – Fumureni – Râmești (DJ 677) în lungime de 7,2 km, având datele de identificare prevăzute în anexa la prezenta expunere de motive.

**p. PREȘEDINTE,  
VICEPREȘEDINTE,**

*Gheorghe Păsat*  
**Gheorghe PĂSAT**



**CONSILIUL JUDEȚEAN VÂLCEA  
DIRECȚIA TEHNICĂ**

**AVIZAT,  
VICEPREȘEDINTE,**

Nr. 6525 din 21.04.2015

**Romulus BULACU**



**RAPORT DE SPECIALITATE  
la proiectul de hotărâre privind aprobarea încadrării în categoria  
funcțională a drumurilor comunale a unui tronson din drumul  
județean 677 C Limita Jud. Olt – Lungești – Fumureni – Râmesci  
(DJ 677)**

Prin expunerea de motive nr. 6524 din 21.04.2015 se propune adoptarea proiectului de hotărâre privind aprobarea încadrării în categoria funcțională a drumurilor comunale a unui tronson din drumul județean 677 C Limita Jud. Olt – Lungești – Fumureni – Râmesci (DJ 677), cu datele de identificare prevăzute în anexa nr.1 la expunerea de motive.

Propunerea privind aprobarea încadrării în categoria funcțională a drumurilor comunale a acestui tronson de drum județean este în conformitate cu prevederile art. 5, ale art. 8 și ale art. 12 alin.(2) din Ordonanța Guvernului nr. 43/1997 privind regimul drumurilor, republicată, aprobată prin Legea nr. 82/1998, cu modificările și completările ulterioare, potrivit cărora încadrarea unui drum din categoria funcțională a drumurilor de interes județean în categoria funcțională a drumurilor de interes local sau invers se face prin hotărâre a consiliului județean, la propunerea autorității care urmează să îl preia în administrare. Clasificarea drumurilor de interes local se face prin hotărâre a consiliului local respectiv, iar în cazul în care drumul respectiv se află pe raza a două sau mai multe unități administrativ-teritoriale, clasificarea se aprobă prin hotărâre de către toate consiliile locale respective.

Totodată, se respectă prevederile Legii nr. 213/1998 privind proprietatea publică și regimul juridic al acesteia.

Având în vedere aceste considerente, propunem aprobarea proiectului de hotărâre în forma prezentată .

**DIRECTOR EXECUTIV,**

**Florea MIERLUȘ**



**ȘEF SERVICIU  
SERVICIUL INFRASTRUCTURĂ  
DRUMURI ȘI PODURI, PROIECTARE,**

**Elena GRECU**



ROMANIA  
**JUDETUL VALCEA**  
**CONSILIUL LOCAL AL COMUNEI SUSANI**  
**LEGISLATURA 2012-2016**

**HOTARAREA NR. 23**

*Privitor la: "Declasarea drumului judetean DJ 677 C"*

Consiliul local Susani, judetul Valcea intrunit in sedinta de consiliu ordinara in ziua de 31.03.2015 la care participa un numar de 13 consilieri din totalul de 13 consilieri in functie;

Vazand ca prin votul majoritatii domnul consilier Olteanu Constantin a fost ales presedinte de sedinta pe o perioada de 3 luni;

Luand in dezbatare:

-expunerea de motive la proiectul de hotarare cu privire la « *Declasarea drumului judetean DJ 677 C*, inregistrata la nr.1556 din 31.03.2015;

-referatul domnului viceprimar Constantinescu Gheorghe privind declasarea drumului judetean DJ 677 C, inregistrat sub nr.1445 din 26.03.2015 ;

Tinand cont de raportul de avizare al proiectului de hotarare intocmit de comisia pentru dezvoltare economico-sociala, buget finante, administrarea domeniului public si privat, agricultura, gospodarie comunala, protectia mediului, servicii si comert, din cadrul consiliului local Susani, inregistrat sub nr.1557/31.03.2015;

Vazand si raportul de avizare al legalitatii proiectului de hotarare intocmit de secretarul comunei Susani, inregistrat sub nr.1558 din 31.03.2015;

In conformitate cu prevederile art.8 si 12 din OG nr.43/1997;

Fiind indeplinite conditiile de publicitate prevazute de legea nr.52/2003;

In temeiul art.36 alin.(2), lit."c", alin.(6), pct.13 si art.45, alin.(1) din Legea nr.215/2001 privind administratia publica locala, cu un numar de 12 voturi "pentru", 1 vot « impotriva », 0 voturi « abtineri »

Adopta urmatoarea :


**HOTARARE**

**Art.1-** Se aproba propunerea de declasare a drumului judetean DJ 677 C, cu o lungime de 6,7 km, situat pe raza comunei Susani, judetul Valcea, din categoria functionala a drumurilor de interes judetean in categoria drumurilor de interes local.

**Art.2-** Primarul comunei Susani prin compartimentul contabilitate va lua masuri pentru aducerea la indeplinire a prezentei hotarari, iar secretarul comunei va comunica prezenta hotarare catre:

- Institutiile Prefectului Valcea;
- primarului comunei Susani;
- Consiliului Judetean Valcea ;

SUSANI LA 31.03.2015



Contrasemneaza,  
**SECRETAR,**  
Voican Mircea

