



Prezenta hotărâre a fost adoptată cu respectarea prevederilor art.97 din Legea administrației publice locale, nr.215/ 2001, republicată, cu modificările și completările ulterioare, cu un număr de      voturi pentru,      voturi împotriva și      abțineri.

**PREȘEDINTE,**

  
**Ion CÎLEA**

**AVIZAT PENTRU LEGALITATE  
SECRETAR AL JUDEȚULUI,**

  
**Constantin DIRINEA**

**AVIZAT  
DIRECTOR EXECUTIV,**

  
**Ion MANOLEA**

**Râmnicu Vâlcea**

**Nr. \_\_\_\_ din \_\_\_\_\_ 2008**

TN/TN/1 ex

**CONSILIUL JUDEȚEAN VÂLCEA**  
**Nr. 10141 din 07.08. 2008**  
**C1**

**EXPUNERE DE MOTIVE**

la proiectul de hotărâre privind modificarea pozițiilor 4 și 6 din anexa la Hotărârea Consiliului Județean Vâlcea nr. 117 din 31 iulie 2007 referitoare la propunerea de încadrare în categoria funcțională a drumurilor comunale a unor drumuri locale neclasate, situate în județul Vâlcea

În programul de perspectivă privind dezvoltarea economico – socială a județului Vâlcea, o importanță deosebită o reprezintă rețeaua de drumuri, determinată de amplasarea geografică a județului nostru, de existența stațiilor balneoclimaterice: Călimănești – Căciulata, Băile Olănești, Băile Govora, Ocnele Mari și Voineasa. Datorită acestor factori, drumurile sunt puternic solicitate de traficul rutier pe tot timpul anului.

La nivelul Consiliului Județean Vâlcea prin Dispoziția Președintelui Consiliului Județean Vâlcea a fost constituită comisia de analizare a propunerilor consiliilor locale din județ, privind încadrarea în categorii funcționale a drumurilor județene și comunale de pe raza județului Vâlcea.

Urmare analizei efectuate de către comisia constituită în acest scop a propunerilor înaintate de consiliile locale din județul Vâlcea, o serie de drumuri locale neclasate, având datele de identificare în anexă, care face parte integrantă din prezenta hotărâre, îndeplinesc condițiile prevăzute de Ordonanța nr.43/1997 privind regimul drumurilor, în sensul că asigură legăturile între reședința de comună cu satele componente sau cu alte sate; între orașul cu satele care îi aparțin, precum și cu alte sate, sau între sate.

De aceea, cu scrisoarea 12385/2555 din 08.06.2007, Consiliul Județean Vâlcea, împreună cu Instituția Prefectului Județului Vâlcea, au înaintat Ministerului Internelor și Reformei Administrative în vederea analizei, avizării și supunerii spre adoptare proiectul de hotărâre a Guvernului privind aprobarea încadrării în categoria funcțională a drumurilor comunale a unor drumuri locale neclasate, situate în județul Vâlcea.

Prin Hotărârea Guvernului nr. 184 din 20.02.2008 s-a aprobat încadrarea în categoria funcțională a drumurilor comunale a unui număr de 35 de drumuri locale neclasate, situate în județul Vâlcea.

Din cauza unor erori materiale, au apărut unele inadvertențe, și anume suprapuneri a două indicative de drumuri comunale, situate în comuna Bărbătești, respectiv comuna Tomșani.

Având în vedere cele prezentate mai sus, în temeiul prevederilor art.108 din Constituția României, republicată, supunem aprobării Consiliului Județean Vâlcea proiectul de hotărâre privind propunerea de modificare a pozițiilor 4 și 6 din anexa la Hotărârea Guvernului nr. 184 din 20.02.2008 privind aprobarea încadrării în categoria funcțională a drumurilor comunale a unor drumuri locale neclasate, situate în județul Vâlcea din „DC 149 Bodești (DJ 646 E) – Bărbătești (DJ 646 E)” în „DC 149 A Bodești (DJ 646 E) – Bărbătești (DJ 646 E)” și din „DC 150 Bodești (DJ 646 E) – Stoenesti (DJ 646 A)” în „DC 150 A Bodești (DJ 646 E)

– Stoenesti (DJ 646 A)", urmând ca, după adoptarea hotărârii, să se solicite Guvernului României, prin Ministerul Internelor și Reformei Administrative, modificarea Hotărârii Guvernului nr. 184/2008, în sensul celor arătate.

Menționăm că aceleași indicative, DC 149 și DC 150, au fost încadrate și drumurile comunale Foleștii de Jos (DJ 646) – Apa Sărată – Păușești și Foleștii de Jos (DJ 646) – Dumbrăvești – Păușești, comuna Tomșani, deci au apărut aceste suprapuneri.

**PREȘEDINTE,**



**CONSILIUL JUDEȚEAN VÂLCEA**  
**DIRECȚIA TEHNICĂ**  
**Nr. 10142 din 07.08.2008**  
**C1**

**DE ACORD:**  
**VICEPREȘEDINTE,**

**Romulus BULACU**



### **RAPORT DE SPECIALITATE**

la proiectul de hotărâre privind modificarea pozițiilor 4 și 6 din anexa la Hotărârea Consiliului Județean Vâlcea nr. 117 din 31 iulie 2007 referitoare la propunerea de încadrare în categoria funcțională a drumurilor comunale a unor drumuri locale neclasate, situate în județul Vâlcea

Prin proiectul de hotărâre alăturat se propune modificarea pozițiilor 4 și 6 din anexa la Hotărârea Guvernului nr. 184 din 20.02.2008 privind aprobarea încadrării în categoria funcțională a drumurilor comunale a unor drumuri locale neclasate, situate în județul Vâlcea.

La nivelul Consiliului Județean Vâlcea, prin Dispoziția Președintelui Consiliului Județean Vâlcea a fost constituită comisia de analizare a propunerilor consiliilor locale din județ, privind încadrarea în categorii funcționale a drumurilor județene și comunale de pe raza județului Vâlcea.

Urmare analizei efectuate de către comisia constituită în acest scop a propunerilor înaintate de consiliile locale din județul Vâlcea, o serie de drumuri locale neclasate, având datele de identificare în anexă, care face parte integrantă din prezenta hotărâre, îndeplinesc condițiile prevăzute de Ordonanța nr.43/1997 privind regimul drumurilor, în sensul că asigură legăturile între reședința de comună cu satele componente sau cu alte sate; între orașul cu satele care îi aparțin, precum și cu alte sate, sau între sate.


Prin Hotărârea Guvernului nr. 184 din 20.02.2008 s-a aprobat încadrarea în categoria funcțională a drumurilor comunale a unui număr de 35 de drumuri locale neclasate, situate în județul Vâlcea.

Din cauza unor erori materiale, au apărut unele inadvertențe, și anume suprapuneri a două indicative de drumuri comunale, situate în comuna Bărbătești, respectiv comuna Tomșani.

Având în vedere că au apărut aceste suprapuneri pentru drumurile comunale aflate în localități diferite, propunem Consiliului Județean Vâlcea adoptarea hotărârii în forma prezentată.

**DIRECTOR EXECUTIV,**

Flora Mădălis



**ȘEF SERVICIU**

Liviu Constantin



**HOTĂRÂRE**

privind aprobarea propunerilor de încadrare în categoria funcțională a drumurilor comunale a unor drumuri locale neclasate, situate în județul Vâlcea

Consiliul Județean Vâlcea, întrunit în ședința din data de 31 iulie 2007, la care participă un număr de 32 consilieri județeni, din totalul de 33 în funcție;

Având în vedere Expunerea de motive a Președintelui Consiliului Județean Vâlcea, înregistrată sub nr. 9501 din 19 iulie 2007;

Luând în considerare Raportul de specialitate al Direcției Tehnice, înregistrat sub nr.9502 din 19 iulie 2007, precum și avizele comisiilor de specialitate;

În conformitate cu prevederile art.12 și art.13 alin (1) și (2) din Ordonanța Guvernului privind regimul drumurilor, nr.43/1997, republicată, cu modificările și completările ulterioare, precum și cu prevederile Ordinului Ministrului Transporturilor nr.45/1998 pentru aprobarea Normelor tehnice privind proiectarea, construirea și modernizarea drumurilor;

În temeiul art. 97 din Legea administrației publice locale nr.215/ 2001, republicată

**HOTĂRĂȘTE:**

**Art.1.** Se aprobă propunerile de încadrare în categoria funcțională a drumurilor comunale a unor drumuri locale neclasate, situate în județul Vâlcea, prevăzute în anexa care face parte integrantă din prezenta hotărâre.

**Art.2.** Secretarul Județului Vâlcea, prin Compartimentul Cancelarie, va comunica prezenta hotărâre Direcției Tehnice, în vederea aducerii la îndeplinire a prevederilor ei, și va asigura publicarea acesteia pe site-ul Consiliului Județean Vâlcea și în Monitorul Oficial al Județului Vâlcea.

*Prezenta hotărâre a fost adoptată cu respectarea prevederilor art.97 din Legea administrației publice locale, nr.215/ 2001, republicată, cu un număr de 32 voturi pentru, 0 voturi împotriva și 0 abțineri.*

PREȘEDINTE,

Dumitru BUȘE

CONTRASEMNEAZĂ  
SECRETAR AL JUDEȚULUI,

Prezenta copie este conformă  
cu originalul și se certifică de noi

Constantin DIRINEA

COMPARTIMENT CANCELARIE

Râmnicu Vâlcea  
Nr.117 din 31 iulie 2007  
TN/TN/1 ex




**INCADRAREA**  
unor drumuri situate în județul Vâlcea în categoria funcțională a drumurilor comunale

Nr. crt.	Denumirea drumului	Traseul drumului	Poziția kilometrică		Lungime (km)	Drumul din care provine
			Origine	Destinație		
0	1	2	3	4	5	6
<b>DRUMURI COMUNALE</b>						
<b>Drumuri care își modifică încadrarea</b>						
1	DC 1	Brezoi (DN 7A) - Valea lui Stan	0+000	1+000	1,000 km	Drum local neclasat în orașul Brezoi
2	DC 9	Brezoi(DN 7) - Gara Lotru - Văratca	0+000	2+000	2,000 km	Drum local neclasat în orașul Brezoi
3	DC 10	Brezoi (DN 7A) - Proieni	0+000	1+000	1,000 km	Drum local neclasat în orașul Brezoi
4	DC 149	Bodești (DJ 646E) - Bărbătești (DJ 646E)	0+000	1+300	1,300 km	Uliță în comuna Bărbătești
5	DC 152 A	Bărzești (DN 67) - Negrulești (DN 67)	0+000	2+000	2,000 km	Uliță în comuna Bărbătești
6	DC 150	Bodești( DJ 646E) - Stoenești (DJ 646A)	0+000	3+000	3,000 km	Uliță în comuna Bărbătești
7	DC 80	Afânata(DN 65) - Maricești	0+000	1+000	1,000 km	Drum local neclasat în comuna Fântâțești
8	DC 77	Giulești (DN 67B) - Rusănești(DN 65C)	0+000	1+500	1,500 km	Drum local neclasat în comuna Fântâțești
9	DC 78	Fântâțești(DN 65C) - Stânculești(DJ 676A)	0+000	2+000	2,000 km	Drum local neclasat în comuna Fântâțești
10	DC 81 A	Cuci - Cățetu (DJ 676A)	0+000	1+900	1,900 km	Drum local neclasat în comuna Fântâțești
11	DC 90 A	Seciu - Valea Ursului (DC 81)	0+000	2+200	2,200 km	Drum local neclasat în comuna Fântâțești
12	DC 94 A	Becșani(DN 65C) - Nisipi(DN 65C)	0+000	3+500	3,500 km	Drum local neclasat în comuna Fântâțești


13	DC 84 A	Rusănești(DN 65C) - Afânata(DN 65C)	0+000	2+000	2,000 km	Drum local neclăsat în comuna Fântârești
14	DC 79 B	Linia (DN 67B) - Iuțuru	0+000	3+500	3,500 km	Drum local neclăsat în comuna Grădișteea
15	DC 66	DJ 644A - Mologești - Berbești	0+000	1+200	1,200 km	Drum local neclăsat în comuna Laloșu
16	DC 60	DJ 643 - Lăcustenii de Jos - Lăcusteni - DJ 643	0+000	2+630	2,630 km	Drum local neclăsat în comuna Lăcusteni
17	DC 60 A	DJ 643 - Contea - Tunari - DJ 643	0+000	2+670	2,670 km	Drum local neclăsat în comuna Lăcusteni
18	DC 75 A	Tina (DN67B)- Pleșoiu - Boru - Sascioara (DJ 676G)	0+000	9+100	9,100 km	Drumuri locale neclăstate în comuna Livezi și în comuna Zătreni
19	DC 145	Măldăreștii de Jos(DN 65C) - Telechești	0+000	3+850	3,850 km	Drum local neclăsat în comuna Măldărești
20	DC 140 A	Măldăreștii de Jos(DC 140) - Roșoveni	0+000	3+000	3,000 km	Drum local neclăsat în comuna Măldărești
21	DC 114	Roșiile (DJ 676) - Pleșești	0+000	1+000	1,000 km	Drum local neclăsat în comuna Roșiile
22	DC 117	Hotăroaia (DJ 676) - Lupulești - Pertești	0+000	3+500	3,500 km	Drum local neclăsat în comuna Roșiile
23	DC 119	DJ 703F - Valea Babei - Surpați - Urtulești	0+000	5+000	5,000 km	Drum forestier - 2,5 km și drum local neclăsat - 2,5 km în comuna Runcu
24	DC 120	Runcu (DJ 703F) - Gropeni	0+000	2+700	2,700 km	Drum local neclăsat în comuna Runcu
25	DC 119 A	Surpați - Căligi	0+000	2+500	2,500 km	Drum forestier în comuna Runcu
26	DC 125	DJ 646 A - Dobriceni - Gruieri - Suseni	0+000	3+800	3,800 km	Drum local neclăsat în comuna Stoenești
27	DC 125 A	DJ 646 A - Dobriceni - Suseni - DJ 646A	0+000	2+000	2,000 km	Drum local neclăsat în comuna Stoenești
28	DC 127	DJ 651 - Neghinești - Zmeuret - DC 162	0+000	2+000	2,000 km	Drum local neclăsat în comuna Stoenești
29	DC 133	DJ 646 - Chiceni - Modărceni - Dărvărești - Pietrarii de Sus	0+000	2+500	2,500 km	Drum local neclăsat în comuna Tomșani



30	DC 133 A	DJ 646 - Chiceni - DJ 646 - Băitățeni - Foleștii de Sus - DJ 646	0+000	3+300	3.300 km	Drum local neclăsat în comuna Tomșani
31	DC 149	Foleștii de Jos (DJ 646) - Apa Sărată - Păușești	0+000	3+500	3.500 km	Drum local neclăsat în comuna Tomșani
32	DC 150	Foleștii de Jos (DJ 646) - Dumbrăvești - Păușești	0+000	2+500	2.500 km	Drum local neclăsat în comuna Tomșani
33	DC 154	DJ 665 - Vaideeni - DJ 665	0+000	2+400	2.400 km	Drum local neclăsat în comuna Vaideeni
34	DC 157	DJ 665 - Izvoru Rece - Slătioara	0+000	3+100	3.100 km	Drum local neclăsat în comuna Vaideeni
35	DC 173	DC 74 - Dealu Glâmeia - Manicea	0+000	3+600	3.600 km	Drum local neclăsat în comuna Zătreni



Prezenta copie este conținutul originalului și se certifică de noi.  
**DEPARTAMENT CANCELARIE**




JUDETUL VALCEA  
PRIMARIA COMUNEI BARBATESTI  
NR. 3188 din 8.07.2008

8649  
2007 07

C A T R E ,  
CONSILIUL JUDETEAN VALCEA

Va inaintam alaturat Hotararea nr.8/2008 cu privire la propunerea incadrarii unor drumuri in categoria functionala a drumurilor comunale , in vederea centralizarii .

PRIMAR  
BANACU CONSTANTIN



SECRETAR  
VASILE CRISTINA



**ROMANIA**  
**JUDETUL VALCEA**  
**CONSILIUL LOCAL BARBATESTI**

**HOTARAREA NR 8**

**Cu privire la propunerea incadrarii unor drumuri situate in comuna  
Barbatesti in categoria functionala a drumurilor comunale**

Consiliul Local al comunei Barbatesti, intrunit in sedinta ordinara din data de 4.07.2008, la care participa un numar de 13 consilieri din totalul de 13 consilieri in functie,

Vazand ca prin votul majoritatii d-nul Boboaca Gheorghe a fost ales presedinte de sedinta pentru 3 luni consecutiv,

Luand in dezbateri :

- expunerea de motive prezentata de d-nul primar al comunei Barbatesti,
- referatul compartimentului de specialitate, inregistrat sub nr. 3129/2008 prin care se propune incadrarea ulitelor satesti : « Baltaretu », « Plese », « Delureni » in categoria functionala a drumurilor comunale,
- raportul comisiei de specialitate din cadrul Consiliului Local Barbatesti, inregistrat sub nr. 3130/2008,
- raportul de avizare a proiectului de hotarare privind legalitatea, intocmit de secretarul comunei si inregistrat sub nr.3131/2008;

In conformitate cu prevederile art. 12 din O.G. nr. 43/1997 privind regimul drumurilor, cu modificarile si completarile ulterioare, Normele Tehnice privind proiectarea, construirea si modernizarea drumurilor aprobate prin Ordinul Ministrului Transporturilor nr. 45/1998, STAS 863 – privind elementele geometrice ale traseelor – Lucrari de drumuri,

In temeiul art. 46 din Legea nr. 215/2001 privind administratia publica locala, cu un numar de 13 voturi “pentru”, adopta urmatoarea:

**HOTARARE**

**Art. 1** .Se propune incadrarea urmatoarelor drumuri situate in comuna Barbatesti in categoria functionala a drumurilor comunale:

- D.C. 149 A - “Baltaretu”, care asigura legatura intre satul Bodesti si satul Barbatesti, avand o lungime de 1,3 km si o latime de 5,5 ml;
- D.C.150 A- “Delureni”, care asigura legatura intre comuna Barbatesti (Sat Bodesti) si comuna Stoenesti, avand o lungime de 2,8 km si o latime de 5,5 ml;
- D.C. 152 A-“Plese”, care asigura legatura intre satul Barzesti si satul Negrulesti, avand o lungime de 2 km si o latime de 6 ml;


**Art. 2.** Primarul comunei Barbatesti va duce la indeplinire prevederile prezentei hotarari.

**Art. 3.** Prezenta hotarare se va aduce la cunostinta publica prin afisare si se va comunica Institutiei Prefectului judetului Valcea pentru efectuarea controlului legalitatii, prin grija secretarului comunei.

**PRESEDINTE DE SEDINTA**

**BOBOACA GEORGHIE**

**Barbatesti, 31.07.2008**



**CONTRASEMNEAZA**

**SECRETAR**

**VASILE CRISTINA**

A handwritten signature in black ink, appearing to be 'Cristina Vasile', is written below the name of the secretary.

Guvernul Romaniei

**Hotarare nr. 184/2008**

din 20/02/2008

Publicat in Monitorul Oficial, Partea I nr. 151 din 28/02/2008

privind aprobarea incadrarii in categoria functionala a drumurilor comunale a unor drumuri locale neclasate, situate in judetul Valcea

In temeiul art. 108 din Constitutia Romaniei, republicata, al art. 12 si 13 din Ordonanta Guvernului nr. 43/1997 privind regimul drumurilor, republicata, cu modificarile si completarile ulterioare,

Guvernul Romaniei adopta prezenta hotarare.

Art. 1. - Se aproba incadrarea in categoria functionala a drumurilor comunale a unor drumuri locale neclasate, situate in judetul Valcea, conform anexei care face parte integranta din prezenta hotarare.

Art. 2. - Anexa nr. 3 la Hotararea Guvernului nr. 540/2000 privind aprobarea incadrarii in categorii functionale a drumurilor publice si a drumurilor de utilitate privata deschise circulatiei publice, publicata in Monitorul Oficial al Romaniei, Partea I, nr. 338 si 338 bis din 20 iulie 2000, cu modificarile si completarile ulterioare, se completeaza in mod corespunzator.

PRIM-MINISTRU  
CALIN POPESCU-TARICEANU

Contrasemneaza:

-----  
Ministrul internelor si reformei administrative,  
Cristian David  
p. Ministrul transporturilor,  
Antonel Tanase,  
secretar de stat  
Ministrul dezvoltarii, lucrarilor publice si locuintelor,  
Laszlo Borbely

Bucuresti, 20 februarie 2008.  
Nr. 184.

ANEXĂ

**INCADRAREA**  
unor drumuri situate in judetul Valcea in categoria functionala a drumurilor comunale

Nr. (Denumirea) (crt. drumului)	Traseul drumului	Pozitia (kilometrica)	Lungimea (km)	Drumul din care provine
1. DC 1	Brezoi (DN 7 A)-Valea lui Stan	0+000-1+000	1,000	Drum local neclasat in orasul Brezoi
2. DC 9	Brezoi (DN 7 A)-Gara Lotru-Varatica	0+000-2+000	2,000	Drum local neclasat in orasul Brezoi
3. DC 10	Brezoi (DN 7 A)-Proieni	0+000-1+000	1,000	Drum local neclasat in orasul Brezoi
4. DC 149	Bodesti (DJ 646 E)-Barbatesti (DJ 646 E)	0+000-1+300	1,300	Ulita in comuna Barbatesti
5. DC 152 A	Barzesti (DN 67)-Negrulesti (DN 67)	0+000-2+000	2,000	Ulita in comuna Barbatesti
6. DC 150	Bodesti (DJ 646 E)-Stoanesti (DJ 646 A)	0+000-2+800	2,800	Ulita in comuna Barbatesti
7. DC 80	Afanata (DN 65)-Maricesti	0+000-1+000	1,000	Drum local neclasat in comuna Fartatesti
8. DC 77	Giulesti (DN 67 B)-Rusanesti (DN 65 C)	0+000-1+500	1,500	Drum local neclasat in comuna Fartatesti
9. DC 78	Fartatesti (DN 65 C)-Stanculesti (DJ 676 A)	0+000-2+000	2,000	Drum local neclasat in comuna Fartatesti
10. DC 81 A	Cuci-Catelu (DJ 676 A)	0+000-1+900	1,900	Drum local neclasat in comuna Fartatesti

TEJU

111.	IDC 90 A	Secu-Valea Ursului (DC 81)	0+000-2+200	2,200	Drum local neclasa	in comuna Fartatesti
112.	IDC 94 A	Beccani (DN 65 C)-Nisipi (DN 65 C)	0+000-3+500	3,500	Drum local neclasa	in comuna Fartatesti
113.	IDC 84 A	Rusanesti (DN 65 C)-Afanata (DN 65 C)	0+000-2+000	2,000	Drum local neclasa	in comuna Fartatesti
114.	IDC 79 B	Linia (DN 67 B)-Tuturu	0+000-3+500	3,500	Drum local neclasa	in comuna Gradistea
115.	IDC 66	DJ 644 A-Mologesti-Berbesti	0+000-1+200	1,200	Drum local neclasa	in comuna Lalea
116.	IDC 60	DJ 643-Lacusteni de Jos-Lacusteni-DJ 643	0+000-2+630	2,630	Drum local neclasa	in comuna Lacusteni
117.	IDC 60 A	DJ 643-Contea-Tunaci-DJ 643	0+000-2+670	2,670	Drum local neclasa	in comuna Lacusteni
118.	IDC 75 A	Tina (DN 67 B)-Plesoiu-Boru-Sascioara (DJ 676 G)	0+000-9+100	9,100	Drum local neclasa	in comuna Livezi
119.	IDC 145	Maldarestii de Jos (DN 65 C)-Telechesti	0+000-3+850	3,850	Drum local neclasa	in comuna Maldarestii
120.	IDC 140 A	Maldarestii de Jos (DC 140)-Rosoveni	0+000-3+000	3,000	Drum local neclasa	in comuna Maldarestii
121.	IDC 114	Rosiiile (DJ 676)-Plesesti	0+000-1+000	1,000	Drum local neclasa	in comuna Maldarestii
122.	IDC 117	Hotarosia (DJ 676)-Lupuiesti-Peresti	0+000-3+500	3,500	Drum local neclasa	in comuna Rosiiile
123.	IDC 119	DJ 703 F-Valea Babei-Surpati-Urliuesti	0+000-5+000	5,000	Drum local neclasa	in comuna Rosiiile
124.	IDC 120	Runcu (DJ 703 F)-Gropeni	0+000-2+700	2,700	Drum forestier si drum local neclasa	in comuna Runcu
125.	IDC 119 A	Surpati Caligi	0+000-2+500	2,500	Drum local neclasa	in comuna Runcu
126.	IDC 125	DJ 646 A-Dobriceni-Grueri-Suseni	0+000-3+800	3,800	Drum forestier	in comuna Runcu
127.	IDC 125 A	DJ 646 A-Dobriceni-Suseni-DJ 646 A	0+000-2+000	2,000	Drum local neclasa	in comuna Stoanesti
128.	IDC 127	DJ 651-Neghinesti-Zmeuratu DC 162	0+000-2+000	2,000	Drum local neclasa	in comuna Stoanesti
129.	IDC 133	DJ 646-Chiceni-Modarceeni-Darvaresti-Pietrarii de Sus	0+000-2+500	2,500	Drum local neclasa	in comuna Tomșani
130.	IDC 133 A	DJ 646-Chiceni-DJ 646-Baltateni-Folestii de Sus-DJ 646	0+000-3+300	3,300	Drum local neclasa	in comuna Tomșani
131.	IDC 149	Folestii de Jos (DJ 646)-Apa Sarata-Pausesti	0+000-3+500	3,500	Drum local neclasa	in comuna Tomșani
132.	IDC 150	Folestii de Jos (DJ 646)-Dumbravesti-Pausesti	0+000-2+500	2,500	Drum local neclasa	in comuna Tomșani
133.	IDC 154	DJ 665-Valdeeni-DJ 665	0+000-2+400	2,400	Drum local neclasa	in comuna Valdeeni
134.	IDC 157	DJ 665-Izvoru Rece-Slatioara	0+000-3+100	3,100	Drum local neclasa	in comuna Valdeeni
135.	IDC 173	DC 74-Dealul Glameia-Manicea	0+000-3+600	3,600	Drum local neclasa	in comuna Zăreni

**ROMANIA**  
**JUDETUL VALCEA**  
**CONSILIUL LOCAL BARBATESTI**

**H O T A R A R E A NR. 26**

**Cu privire la aprobarea incadrarii unor drumuri situate in comuna Barbatesti  
in categoria functionala a drumurilor comunale**

Consiliul local al Comunei Barbatesti, judetul Valcea, intrunit in sedinta ordinara din 21.06. 2006, la care participa un numar de 13 consilieri, din totalul de 13 consilieri in functie ,

Vazand ca presedinte de sedinta a fost ales d-nul Deaconu Lazar, pentru trei luni consecutiv,

Luind in dezbatere :

-expunerea de motive prezentata de d-nul primar al comunei Barbatesti,  
-referatul compartimentului de specialitate , inregistrat sub nr.2831/2006 prin care se propune incadrarea ulitelor satesti: "Baltaretu", „Plese”, „Delureni” in categoria functionala a drumurilor comunale, date fiind legaturile pe care le asigura intre satele componente ale comunei Barbatesti, ca si intre comuna Barbatesti si localitatile invecinate,

-raportul comisiei de specialitate din cadrul consiliului local , inregistrat sub nr.2830/2006;

-raportul de legalitate al secretarului inregistrat sub nr.2832/2006;

In conformitate cu prevederile art. 12 din O.G. nr. 43/1997, privind regimul drumurilor, republicata, cu modificarile si completarile ulterioare, Normele tehnice privind proiectarea, construirea si modernizarea drumurilor aprobate prin Ordinul Ministrului Transporturilor nr. 45/1998, STAS 863- privind elementele geometrice ale traseelor -- Lucrari de drumuri,

In temeiul art.46 din Legea nr.215/2001 a administratiei publice locale, cu un numar de 13 voturi „pentru” adopta urmatoarea:

**H O T A R A R E**

**Art.1.** Se aproba incadrarea urmatoarelor drumuri situate in comuna Barbatesti in categoria functionala a drumurilor comunale:

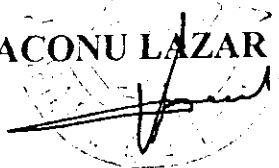
- Ulita „Baltaretu”, care asigura legatura intre satul Bodesti si satul *Barbatesti* Barbatesti, avand o lungime de 1,3 km si o latime de 5,5 ml;
- Ulita „Delureni”, care asigura legatura intre comuna Barbatesti (sat Bodesti) si comuna Stoenesti, avand o lungime de 2,8 km si o latime de 5,5 ml;
- Ulita „Plese”, care asigura legatura intre satul Barzesti si satul Negrulesti, avand o lungime de 2 km si o latime de 6 ml.

**Art.2.** D-nul primar al comunei Barbatesti se incredinteaza cu ducerea la indeplinire a prezentei hotarari.

**Art.3.** Prezenta hotarare se va aduce la cunostinta publica prin afisare si se va comunica Institutiei Prefectului Judetului Valcea, prin grija secretarului comunei

**PRESEDINTE DE SEDINTA**

**DEACONU LAZAR**



**CONTRASEMNEAZA**

**SECRETAR**

**ILINCA RAMONA**



**BARBATESTI, 21.06.2006**



ROMANIA  
JUDETUL VALCEA  
CONSILIUL LOCAL AL COMUNEI TOMSANI

## H O T A R A R E A \* N R 29

Cu privire la propunerea de incadrare a unor drumuri situate in comuna Tomsani, judetul Valcea in categoria functionala a drumurilor comunale

In temeiul art. 46 alin. (l) din Legea administratiei publice locale nr. 215/2001, cu modificarile si completarile ulterioare,

Consiliul local al comunei Tomsani, judetul Valcea, este intrunit in sedinta ordinara in data de 7 august 2006, la care participa un numar de 11 consilieri din totalul de 13 in functie;

Vazand ca prin votul unanim domnul consilier Lungu Adrian a fost ales presedinte de sedinta conform art. 37 alin.(l) din Legea nr. 215/2001 a administratiei publice locale.

Luand in dezbatere:

- Expunerea de motive a domnului primar Pearcu Dumitru, inregistrata la numarul 2031 din 23.06. 2006 si proiectul de hotarare cu privire la propunerea de incadrare a unor drumuri situate in comuna Tomsani, judetul Valcea in categoria functionala a drumurilor comunale;
- Raportul de specialitate intocmit de catre compartimentul de specialitate din cadrul Primariei comunei Tomsani, judetul Valcea;
- Raportul comun de avizare pentru legalitate al proiectului de hotarare intocmit de catre secretarul comunei Tomsani, inregistrat la numarul 2032 din 23 iunie 2006;
- Raportul comuni de avizare al Comisiilor de specialitate din cadrul Consiliului local Tomsani, judetul Valcea, iregistrat sub numarul 2033 din 23.06. 2006;
- luand in considerare adresa consiliului Judetean Valcea nr. 6744/ 05.06. 2006 privind incadrarea unor drumuri in categoria functionala a drumurilor comunale;
- respectand procedura stabilita prin legea nr. 52/2003 privind transparenta in administratia publica;
- Avand in vedere adresa nr. 11409 din 2 august 2006 a Institutiei Prefectului „Judetul Valcea;

Avand in vedere prevederile art.38 alin.(2) lit.1 si 45 din legea administratiei publice locale nr. 215/2001, cu modificarile si completarile ulterioare si ale art. 12 din Ordonanta Guvernului nr. 43/1997 privind regimul drumurilor, republicata, cu modificarile si completarile ulterioare, cu un numar de 11 voturi „pentru” adopta prezenta

### H O T A R A R E :

Art.1.- Se propune incadrarea unor drumuri situate in comuna Tomsani, judetul Valcea in categoria functionala a drumurilor comunale conform anexei nr. 1 care face parte integranta din prezenta hotarare.

Art.2.- Primarul comunei Tomsani ,judetul Valcea va lua masuri pentru aducerea la indeplinire a prezentei hotarari informand Consiliul local Tomsani,judetul Valcea, asupra modului de aducele la indeplinire.


Art.3.-(1) Prezenta hotarare se va comunica Consiliului Judetean Valcea, Prefecturii Valcea in vederea exercitarii controlului cu privire la legalitate si se aduce la cunostiinta publica prin grija secretarului comunei Tomsani,judetul Valcea

(2) Aducerea la cunostiinta publica se face prin afisare la sediul Primariei comunei Tomsani,judetul Valcea.

Art.4.-Cu data adoptarii prezentei hotarari se revoca hotararea nr. 28 din 27 iunie 2006 cu privire la incadrarea unor drumuri situate in comuna Tomsani ,judetul Valcea in categoria functionala a drumurilor comunale.

Tomsani  
7 AUGUST 2006

PRESEDINTE DE SEDINTA,  
ANDREI NICOLAE




CONTRASEMNEAZA.  
SECRETAR.  
G. LAZAR



Tabel cu propunerea de încadrare a  
 unor drumuri situate în comuna Tomsani, județul Valcea, în categoria funcțională a drumurilor comunale

Nr.crt.	Denumirea drumului	Traseul drumului	Poziția kilometrică		Lungime reală (km.)	Provine din
			Origine	Destinație		
o.	1.	2.	3.	4.	5.	6.
1.	Modarceeni-Darvaresti	D.J.646 (magazin Tomsani-Modarceeni-Darvaresti- Chieeni pod <i>Prădaru</i> )	D.J. 646(magazin Km.0+00)	Locuințe	2+500	Drum satesc Modarceeni, Darvaresti, Chieeni
2.	Chieeni-Baltateni	D.J.646(cazan Traseulescu-Boiereasca-Baltateni-Cazan Raducu)	D.J. 646(cazan Traseulescu 0+00)	Locuințe	3+300	Drum satesc Chieeni – Boiereasca-Baltateni-Folesti de Sus)
3.	Chieeni-Rosoveni	D.J. 646 (La Pleasu)	D.J. 646 (La Pleasu km.0+00)	Locuințe	3+200	Drum satesc Chieeni-Rosoveni
4.	Folesti de Jos-Apa Sarata-Pausesti	D.J.646(balastiera)-Apa Sarata-Ursaresti(Pausesti)	D.J. 646 km.0+000	Drum acces între comune	3+500	Drum satesc Folesti de Jos, Apa Sarata, Pausesti
5.	Folesti de Jos-Dumbravesti	D.J.646- Apa Sarata-Dumbravesti	D.J. 646(balastiera)km.0+00	locuințe	2+500	Drum satesc Folesti de Jos- Apa Sarata-Dumbravesti

PRESEDINTE DE SEDINTA,



CONTRASINLAZA,

*[Signature]*