

ROMÂNIA
CONSILIUL JUDEȚEAN VÂLCEA

PROIECT

HOTĂRÂRE

privind avizarea documentației “Plan Urbanistic Zonal, Zonă industrială – Fabrica de mobilă, Sat Bârsești, Comuna Budești, Județul Vâlcea și Regulament Local de Urbanism”

Consiliul Județean Vâlcea, întrunit în ședința din data de..... 2008, la care participă un număr de...consilieri județeni din totalul de 33 în funcție;

Având în vedere Expunerea de motive a Președintelui Consiliului Județean Vâlcea, înregistrată la nr.3270 din 12 martie 2008;

Luând în considerare Raportul de specialitate al Arhitectului Șef, înregistrat la nr.3271 din 12 martie 2008, precum și avizele comisiilor de specialitate;

În conformitate cu prevederile art.37, alin.(5) din Legea nr.350/ 2001 privind amenajarea teritoriului și urbanismului, cu modificările și completările ulterioare;

În temeiul art.97 din Legea administrației publice locale, nr.215/ 2001, republicată;

HOTĂRĂȘTE

Art.1. Se avizează documentația “Plan Urbanistic Zonal, Zonă industrială – Fabrica de mobilă, Sat Bârsești, Comuna Budești, Județul Vâlcea și Regulament Local de Urbanism” conform avizului unic nr.2 din 12.03.2008 al Comisiei Tehnice de Amenajarea Teritoriului și Urbanism.

Art.2. Secretarul Județului Vâlcea, va comunica, prin Compartimentul Cancelarie, prezenta hotărâre Arhitectului Șef, Direcției Administrație Locală și Primăriei Comunei Budești, Județul Vâlcea, în vederea aducerii la îndeplinire a prevederilor ei și va asigura publicarea acesteia pe site-ul Consiliului Județean Vâlcea și în Monitorul Oficial al Județului Vâlcea.

Prezenta hotărâre a fost adoptată cu respectarea prevederilor art.45, alin.(2), lit."e" și art.98 din Legea administrației publice locale, nr.215/2001, republicată, cu un număr de... voturi pentru, ...voturi împotriva și...abțineri.


PREȘEDINTE,

Dumitru BUȘE


**AVIZAT PENTRU LEGALITATE
SECRETAR AL JUDEȚULUI,**

Constantin DIRINEA


**AVIZAT
DIRECTOR EXECUTIV,**

Ion MANOLEA

Râmnicu Vâlcea,
Nr. ____ din _____ 2008
M.M.R./1ex.

CONSILIUL JUDEȚEAN VÂLCEA

**COMISIA TEHNICĂ
DE AMENAJARE A TERITORIULUI
ȘI URBANISM**

AVIZ UNIC NR. 2
din 12. 03. 2008

privind documentația << PLAN URBANISTIC ZONAL „ Zonă Industrială – Fabrica de mobilă, Sat Bârsești, Comuna Budești, Județul Vâlcea” ȘI REGULAMENT LOCAL DE URBANISM >>

DATE GENERALE DE IDENTIFICARE A DOCUMENTAȚIEI:

Denumire proiect: **PLAN URBANISTIC ZONAL „ Zonă Industrială – Fabrica de mobilă, Sat Bârsești, Comuna Budești, Județul Vâlcea” ȘI REGULAMENT LOCAL DE URBANISM**

Faza de proiectare: **Plan urbanistic zonal (P.U.Z) – Regulament local de urbanism (R.L.U.)**

Nr. proiect / Data elaborării: **59 / 2007**

Proiectant – **S.C. ARHITECT S.R.L. Râmnicu Vâlcea**

Beneficiar – **S.C. “ ELVILA ” S.A. Râmnicu Vâlcea**

Comisia Tehnică de Amenajare a Teritoriului și Urbanism, constituită prin Hotărârea Consiliului Județean nr. 176 / 31.10. 2007, a analizat în ședința din data de 11. 03. 2008 documentația: **<< PLAN URBANISTIC ZONAL „ Zonă Industrială – Fabrica de mobilă, Sat Bârsești, Comuna Budești, Județul Vâlcea” ȘI REGULAMENT LOCAL DE URBANISM >>**

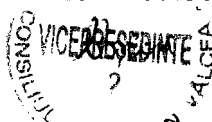
Ca urmare a analizei efectuate și a discuțiilor purtate, Comisia cu majoritate de voturi, emite

AVIZ FAVORABIL

pentru documentația: **<< PLAN URBANISTIC ZONAL „ Zonă Industrială – Fabrica de mobilă, Sat Bârsești, Comuna Budești, Județul Vâlcea” ȘI REGULAMENT LOCAL DE URBANISM >>**

PREȘEDINTE COMISIE,

Buican Cristian



SECRETAR COMISIE,

Rozalia Hărămbașa

EXPUNERE DE MOTIVE
la proiectul de hotărâre privind avizarea documentației

<< PLAN URBANISTIC ZONAL „Zonă Industrială – Fabrica de mobilă, Sat Bârsești, Comuna Budești, Județul Vâlcea” ȘI REGULAMENT LOCAL DE URBANISM >>

Prin adresa înregistrată la Consiliul Județean Vâlcea, sub nr. 2934 din 06.03.2008, a fost solicitat avizul Comisiei Tehnice de Amenajare a Teritoriului și Urbanism, pentru documentația de urbanism:

<< PLAN URBANISTIC ZONAL „Zonă Industrială – Fabrica de mobilă, Sat Bârsești, Comuna Budești, Județul Vâlcea” ȘI REGULAMENT LOCAL DE URBANISM >>,

având ca : Beneficiar – S.C. “ ELVILA ” S.A. Râmnicu Vâlcea
Proiectant – S.C. ARHITECT S.R.L. Râmnicu Vâlcea

Documentația prezentată conține:

- Piese scrise – Memoriu general
- Regulament Local de Urbanism
- Piese desenate: -Plan încadrare în zonă
- Situația existentă
- Reglementări urbanistice
- Reglementări edilitare
- Proprietatea asupra terenurilor

Conform Planului Urbanistic General al Comunei Budești, terenul este situat în intravilanul și extravilanul comunei, în zona de locuințe și funcțiuni complementare, regim de înălțime – P+1E.

Terenul studiat prin documentația de urbanism are o suprafață totală de 30.551,96 mp și se află situat la sud de Municipiul Râmnicu Vâlcea, în apropierea Râului Olt, pe malul stâng și în imediata vecinătate a Pârâului Aninoasa.

Întocmirea și aprobarea Planului Urbanistic Zonal a fost solicitată prin Certificatul de Urbanism nr. 120 din 26.11.2007, emis de către Președintele Consiliului Județean Vâlcea.

Obiectul prezentului Plan Urbanistic Zonal este de:

- a schimba funcțiunea zonei, din zonă de locuințe și funcțiuni complementare, în zonă de unități industriale;
- a introduce în intravilan suprafața de 20.100 mp;
- a modifica procentul de ocupare al terenului (P.O.T.) de la 30% la 50 %;
- și de a propune coeficientul de utilizare al terenului până la 0,8.

Pe terenul studiat prin documentația de urbanism se intenționează realizarea unei fabrici de mobilă și pentru aceasta se va executa împrejmuirea terenului, depozit de cherestea, uscătorii de cherestea, cameră de climatizare cherestea uscată, depozit de bușteni și sector de debitat bușteni în cherestea, hală fabrică de mobilă, stație filtre rumeguș și praf, buncăr pentru

tocător deșeuri, centrală termică, rețea de alimentare cu apă, gospodărie de apă, rezervor apă, cameră vane, stație pompe, hidrofoare și rezervor stocare, remiză P.S.I., depozit materiale inflamabile, post trafo, stație epurare ape uzate, rețea canalizare, gospodărie deșeuri menajere.

În conformitate cu prevederile Legii nr. 350/2001 privind amenajarea teritoriului și urbanismul, cu modificările și completările ulterioare, Planul urbanistic zonal are caracter de reglementare specifică detaliată și asigură corelarea dezvoltării urbanistice complexe cu prevederile Planului urbanistic general, a unei zone delimitate din teritoriul localității.

În scopul îmbunătățirii calității deciziei referitoare la dezvoltarea durabilă, în coordonarea Președintelui Consiliului Județean, funcționează Comisia tehnică de amenajare a teritoriului și urbanism, ca organ consultativ cu atribuții de avizare, expertizare tehnică și consultanță.

Comisia tehnică de amenajare a teritoriului și urbanism, formată din specialiști din domeniul amenajării teritoriului și al urbanismului, întrunită în ședința din data de 11 martie a.c., a analizat documentația : << **PLAN URBANISTIC ZONAL „Zonă Industrială – Fabrica de mobilă, Sat Bârsești, Comuna Budești, Județul Vâlcea” ȘI REGULAMENT LOCAL DE URBANISM** >>.

Ca urmare a analizei efectuate și a discuțiilor purtate, Comisia, cu majoritate de voturi, a emis aviz favorabil documentației menționate.

În conformitate cu prevederile art. 37, alin. (5), din Legea nr. 350/2001, avizul anexat, dat de Comisia tehnică de amenajare a teritoriului și urbanism se supune deliberării și aprobării Consiliului Județean.

Față de cele arătate, propunem aprobarea avizului Comisiei Tehnice de Amenajare a Teritoriului și Urbanism pentru documentația: << **PLAN URBANISTIC ZONAL „Zonă Industrială – Fabrica de mobilă, Sat Bârsești, Comuna Budești, Județul Vâlcea” ȘI REGULAMENT LOCAL DE URBANISM** >>.

PREȘEDINTE,

Dumitru Bușe

CONSILIUL JUDEȚEAN VÂLCEA
ARHITECT ȘEF
E/2
NR. 3271 din 12.03.2008

RAPORT DE SPECIALITATE

la proiectul de hotărâre privind avizarea documentației:

<< PLAN URBANISTIC ZONAL „Zonă Industrială – Fabrica de mobilă, Sat Bârsești, Comuna Budești, Județul Vâlcea” ȘI REGULAMENT LOCAL DE URBANISM >>

Prin proiectul de hotărâre alăturat se propune aprobarea avizului Comisiei Tehnice de Amenajare a Teritoriului și Urbanism pentru documentația:

<< PLAN URBANISTIC ZONAL „Zonă Industrială – Fabrica de mobilă, Sat Bârsești, Comuna Budești, Județul Vâlcea” ȘI REGULAMENT LOCAL DE URBANISM >>.

În conformitate cu prevederile art. 22 al Legii nr. 350/2001 privind amenajarea teritoriului și urbanismul, cu modificările și completările ulterioare, Consiliul Județean stabilește orientările generale privind amenajarea teritoriului și organizarea și dezvoltarea urbanistică a localităților, pe baza planurilor de amenajare a teritoriului și de urbanism. În acest scop, coordonează activitatea consiliilor locale și le acordă asistență tehnică de specialitate.

De asemenea potrivit aceleiași dispoziții legale, Planul urbanistic zonal are caracter de reglementare specifică detaliată și asigură corelarea dezvoltării urbanistice complexe cu prevederile Planului urbanistic general, a unei zone delimitate din teritoriul localității.

În scopul îmbunătățirii calității deciziei referitoare la dezvoltarea durabilă, în coordonarea Președintelui Consiliului Județean, funcționează Comisia tehnică de amenajare a teritoriului și urbanism, ca organ consultativ cu atribuții de avizare, expertizare tehnică și consultantă.

Comisia tehnică de amenajare a teritoriului și urbanism, formată din specialiști din domeniul amenajării teritoriului și al urbanismului, întrunită în ședința din data de 11 martie a.c., a analizat documentația care face obiectul acestui proiect de hotărâre.


Ca urmare a analizei efectuate și a discuțiilor purtate, Comisia, întrunită cu majoritate de voturi, a emis aviz favorabil documentației menționate.

Potrivit prevederilor art. 37, alin. (5) din Legea nr. 350/2001 privind amenajarea teritoriului și urbanismul, cu modificările și completările ulterioare, avizul dat de Comisia tehnică de amenajare a teritoriului și de urbanism, se supune deliberării și aprobării Consiliului Județean.

În conformitate cu prevederile legale menționate, a fost inițiat proiectul de hotărâre privind aprobarea avizului Comisiei Tehnice de Amenajare a Teritoriului și Urbanism pentru documentația: **<< PLAN URBANISTIC ZONAL „Zonă Industrială – Fabrica de mobilă, Sat Bârsești, Comuna Budești, Județul Vâlcea” ȘI REGULAMENT LOCAL DE URBANISM >>.**

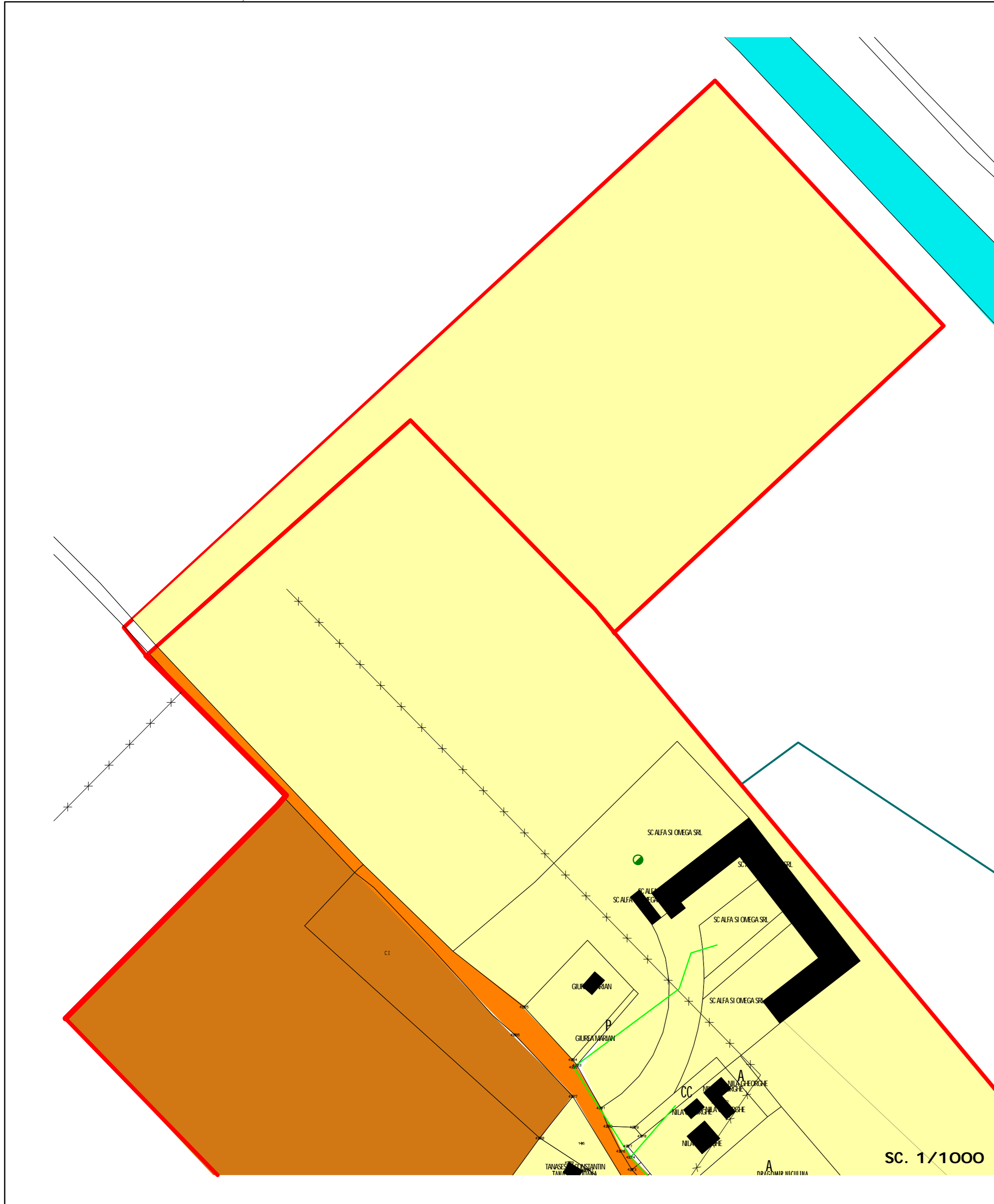
Față de cele arătate, propunem aprobarea avizului Comisiei Tehnice de Amenajare a Teritoriului și Urbanism pentru documentația menționată.

ARHITECT ȘEF
Rozalia Harambasa

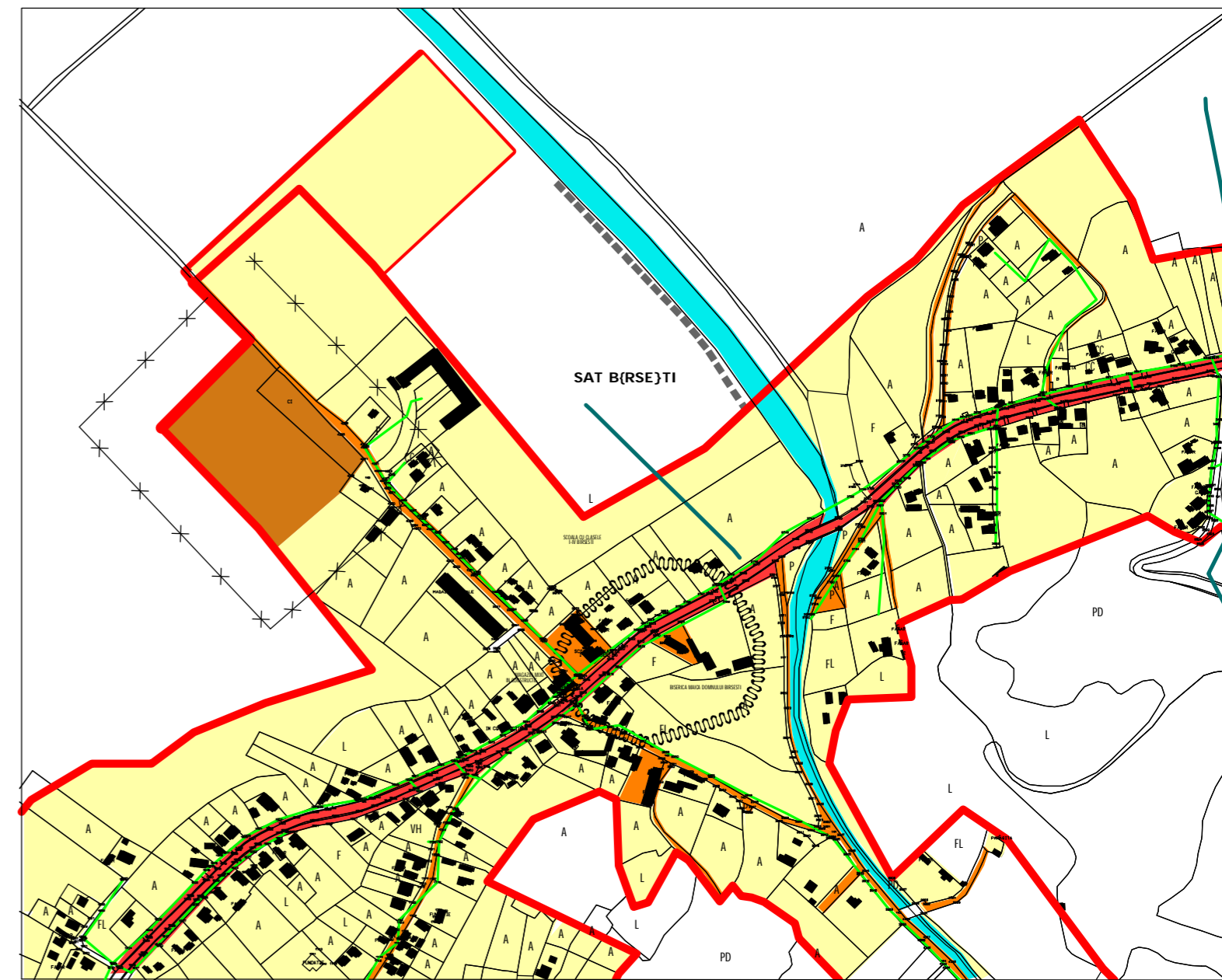


COMPARTIMENTUL
AMENAJAREA TERITORIULUI
ȘI URBANISM

Constantinescu Adriana



SC. 1/1000



SC. 1/5000



LEGENDA

- LIMITE**
- LIMITA INTRAVILANULUI EXISTENT
 - LIMITA TERITORIULUI ADMINISTRATIV AL UNITATII TERRITORIALE DE BAZ-
- TIPURI DE PROPRIETATE ASUPRA TERENURILOR DIN INTRAVILAN**
- a) PROPRIETATE PUBLIC -
- TERENURI PROPRIETATE PUBLIC - DE INTERES NAȚIONAL
 - TERENURI PROPRIETATE PUBLIC - DE INTERES JUDEȚEAN
 - TERENURI PROPRIETATE PUBLIC - DE INTERES LOCAL
- b) PROPRIETATE PRIVAT -
- TERENURI PROPRIETATE PRIVAT - DE INTERES NAȚIONAL
 - TERENURI PROPRIETATE PRIVAT - DE INTERES JUDEȚEAN
 - TERENURI PROPRIETATE PRIVAT - DE INTERES LOCAL
 - TERENURI PROPRIETATE PRIVAT - A PERSOANELOR FIZICE SAU JURIDICE
 - c) TERENURI IN LITIGIU

- CIRCULAȚIA TERENURILOR**
- TERENURI CE SE INTENȚIONEAZ - A FI TRECUTE (N DOMENIUL PUBLIC)
 - TERENURI CE SE INTENȚIONEAZ - A FI TRECUTE (N DOMENIUL PRIVAT)
 - AL UNITĂȚILOR ADMINISTRATIV TERRITORIALE
 - TERENURI AFLATE (N DOMENIUL PRIVAT DESTINATE CONCESION - RII
 - TERENURI AFLATE (N DOMENIUL PRIVAT DESTINATE SCHIMBULUI



Alexandru Al. SUCIU



R.C.J 38350/98 SRLS 387949865 CF. R 1310023
1000 RM. VILCEA STR. G-RAL MAGHERU NR 25 TEL/FAX 0250-737667

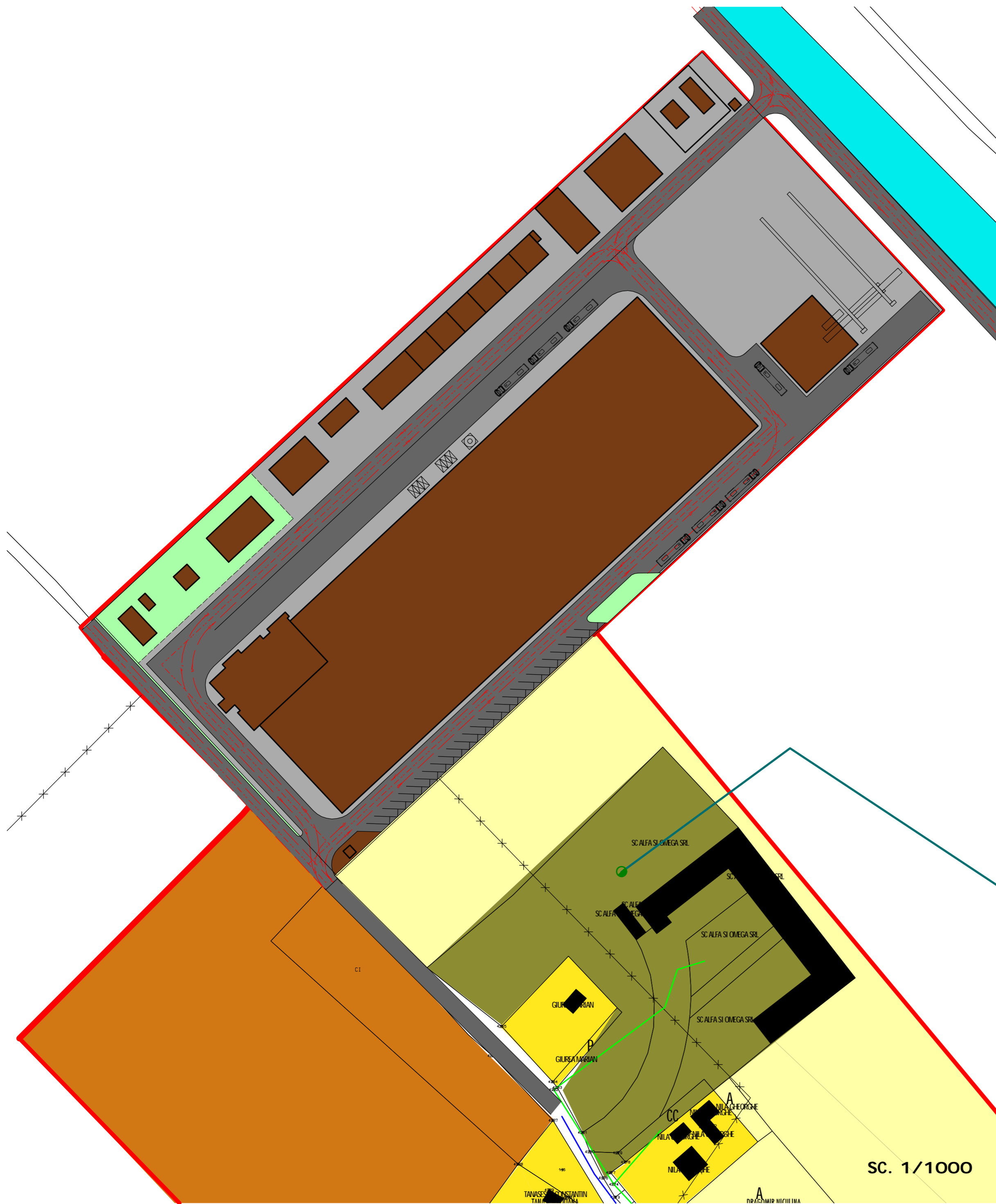
ARHITECT
director arh. ALEXANDRU SUCIU

specificația	nume	semnatura
DIRECTOR	arh. ALEXANDRU SUCIU	<i>Alexandru Al. SUCIU</i>
SEF DE PROIECT	arh. ALEXANDRU SUCIU	
PROIECTANT	ing. POPOESCU MAGDA	
DESENAT	ing. POPOESCU MAGDA	

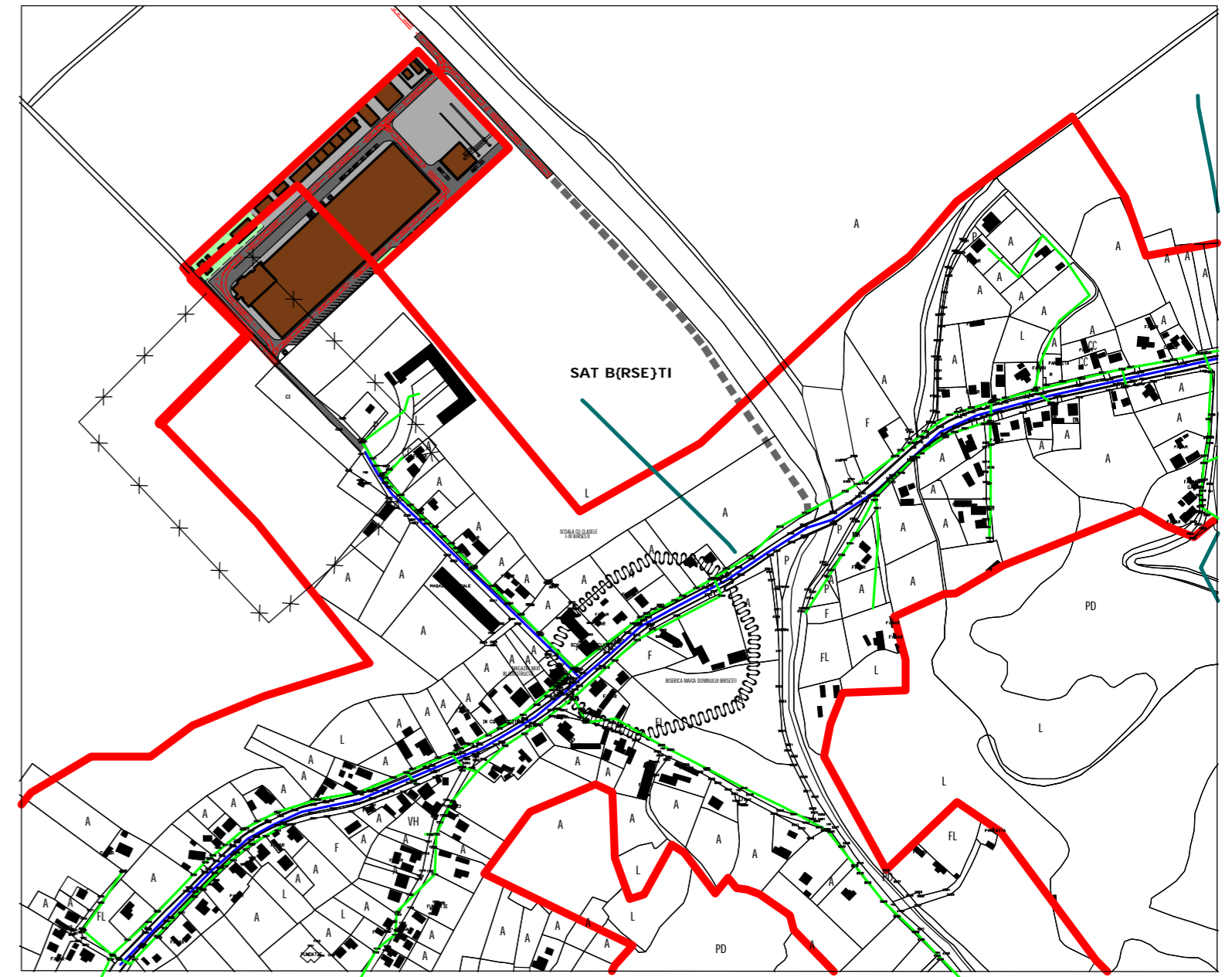
BENEFICIAR	S.C ELVILA S.A	NR. PROIECT	59/2007
ADRESA	Str. Sireliului, nr 74-76, sect 1 BUCUREȚI	FAZA	FAZA
PROIECT	P.U.Z. ZON- INDUSTRIAL-	P.A.C.	
	FABRIC- DE MOBIL-	DATA	
		DEC. 2007	
ADRESA	Sat B[rse]ti, com BUDEȚI, Jud. V[ilcea]	SCARA	1:1000 1:5000
PLANSA	PPRIETATEA ASUPRA TERENURILOR	ARHITECTUR-	
		PLAN)A	A04

h/l= 420.0 / 594.0 (0.25mp)

Allplan 2006



SC. 1/1000



SC. 1/5000



LEGENDA

- LIMITE**
- LIMITA INTRAVILANULUI EXISTENT
 - LIMITA TERITORIULUI ADMINISTRATIV AL UNITATII TERRITORIALE DE BAZ-
- existent propus ALIMENTARE CU AP-**
- CAPT-RI DE AP- DE SUPRAFA]- SAU IZVOARE
 - CAPT-RI DE AP- SUBTERAN-
 - CONDUCT- DE ADUC]IUNE
 - GOSPOD-RIE DE AP-
 - REZERVOR DE (NMAGAZINARE A APEI POTABILE
 - STA]IE POMPARE A APEI POTABILE
 - RE]EA MAJOR- DE DISTRIBU]IE A APEI POTABILE
- CANALIZARE**
- RE]EA MAJOR- DE CANALIZARE IN SISTEM UNITAR
 - STA]IE DE POMPARE A APEI UZATE
 - STA]IE DE EPURARE A APEI UZATE
- ALIMENTARE CU GAZE**
- STA]IE REGLARE M-SUR-
 - RE]EA DE GAZE REPARTI]IE
 - RE]EA DE GAZE DISTRIBU]IE
- ALIMENTARE CU ENERGIE ELECTRIC-**
- LINIE ELECTRIC- AERIAN- DE 20 KVA
 - POST DE TRANSFORMARE IN CABBIN- DE ZID-RIE
 - POST DE TRANSFORMARE AERIAN
- TELECOMUNICATII**
- CENTRAL- TELEFONIC- AUTOMAT-
 - CENTRAL- TELEFONIC- MANUAL-
 - MAGISTRAL- CABLURI FIBR- OPTIC-
 - CABLURI COAXIALE
 - RELEE RADIOEMISIE]I TELEEMISIE
 - CENTRAL- RADIOTELEFONIE FIX-



R.C.J. 38350/98 SRL/S 387949865 CF. R. 1310023
1000 RM. VELCEA STR. G-RAL MAGHERU NR 25 TEL/FAX 0250-737667

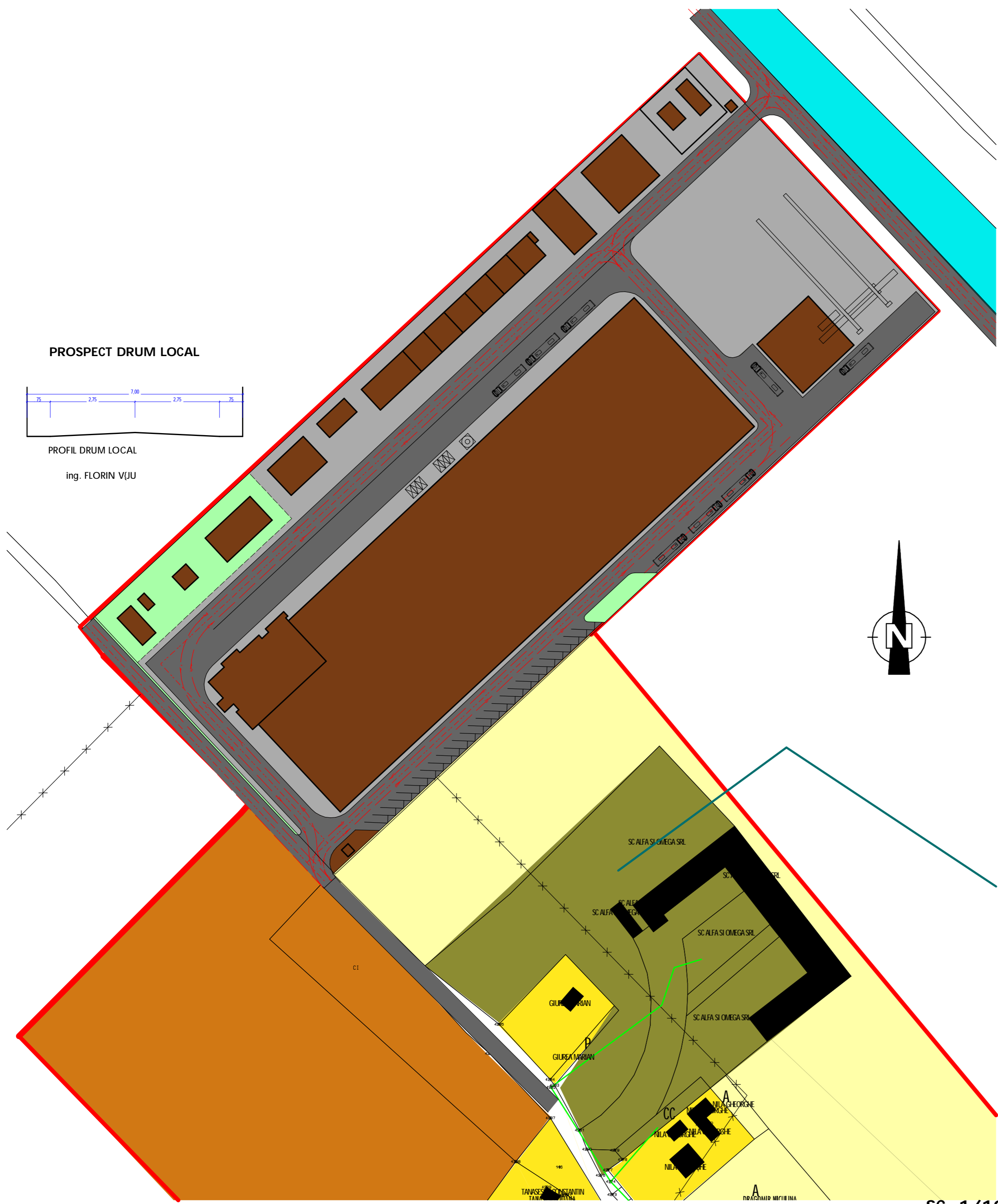
ARHITECT
director
arh. ALEXANDRU SUCIU

specifica]ia	nume	semnatura
DIRECTOR	arh. ALEXANDRU SUCIU	<i>Alexandru Suciu</i>
SEF DE PROIECT	arh. ALEXANDRU SUCIU	
PROIECTANT	ing. POPOESCU MAGDA	
DESENAT	ing. POPOESCU MAGDA	

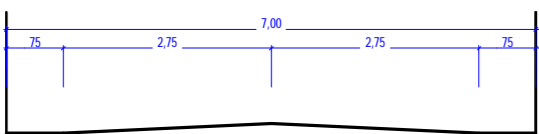
BENEFICIAR	S.C ELVILA S.A	NR. PROIECT
ADRESA	Str. Sritului, nr 74-76, sect 1 BUCURE]TI	59/2007
PROIECT	P.U.Z. ZON- INDUSTRIAL-	FAZA
	FABRIC- DE MOBIL-	P.A.C.
		DATA
		DEC. 2007
ADRESA	Sat B[rse]ti, com BUDE]TI, jud. V]cea	SCARA
PLANS	REGLEMENT-RI EDILITARE	1:1000
		1:5000
		ARHITECTUR-
		PLAN]A A03

h/l= 420.0 / 594.0 (0.25mp)

Allplan 2006

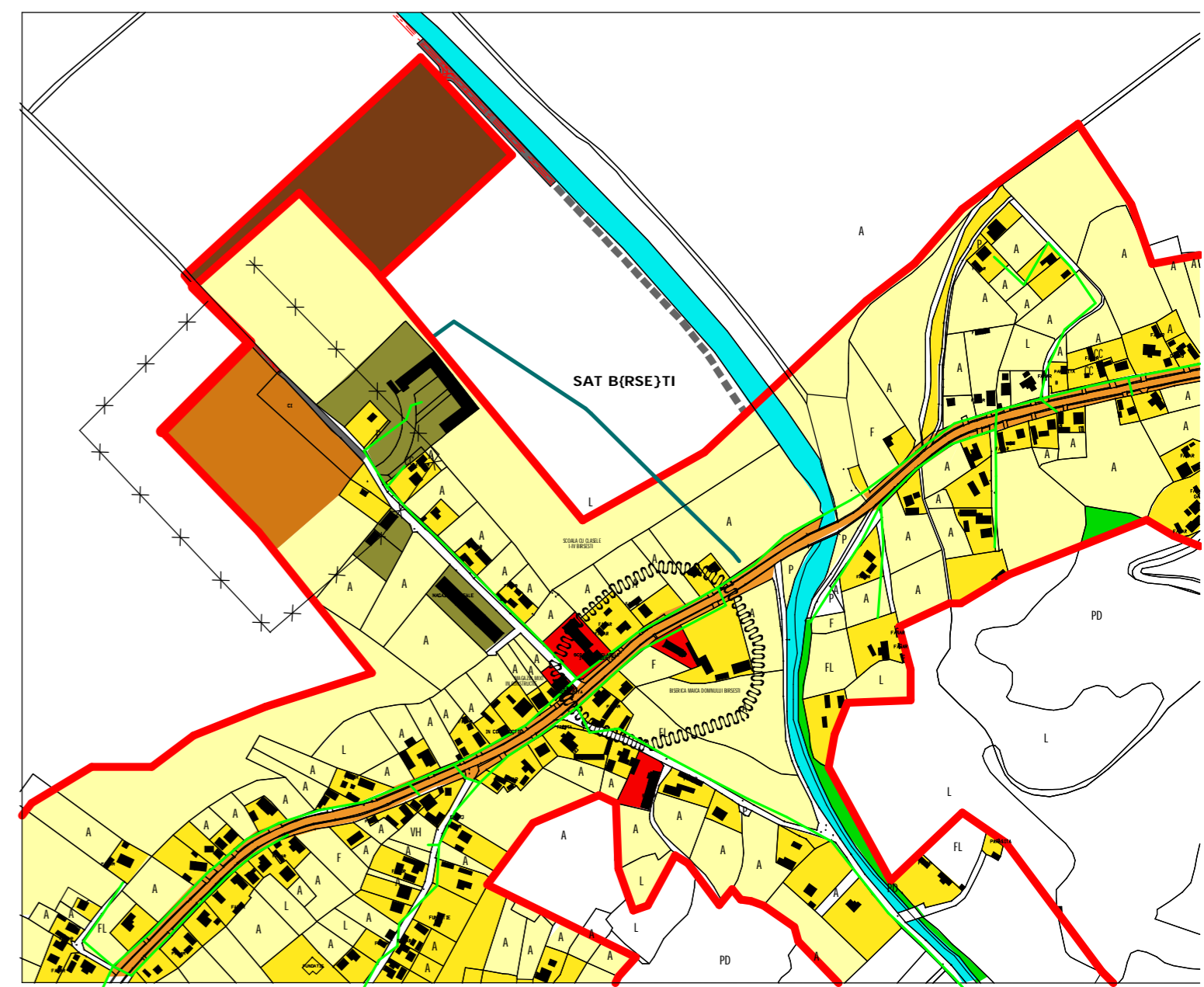


PROSPECT DRUM LOCAL



PROFIL DRUM LOCAL

ing. FLORIN VUJU



SC. 1/5000

LEGENDA

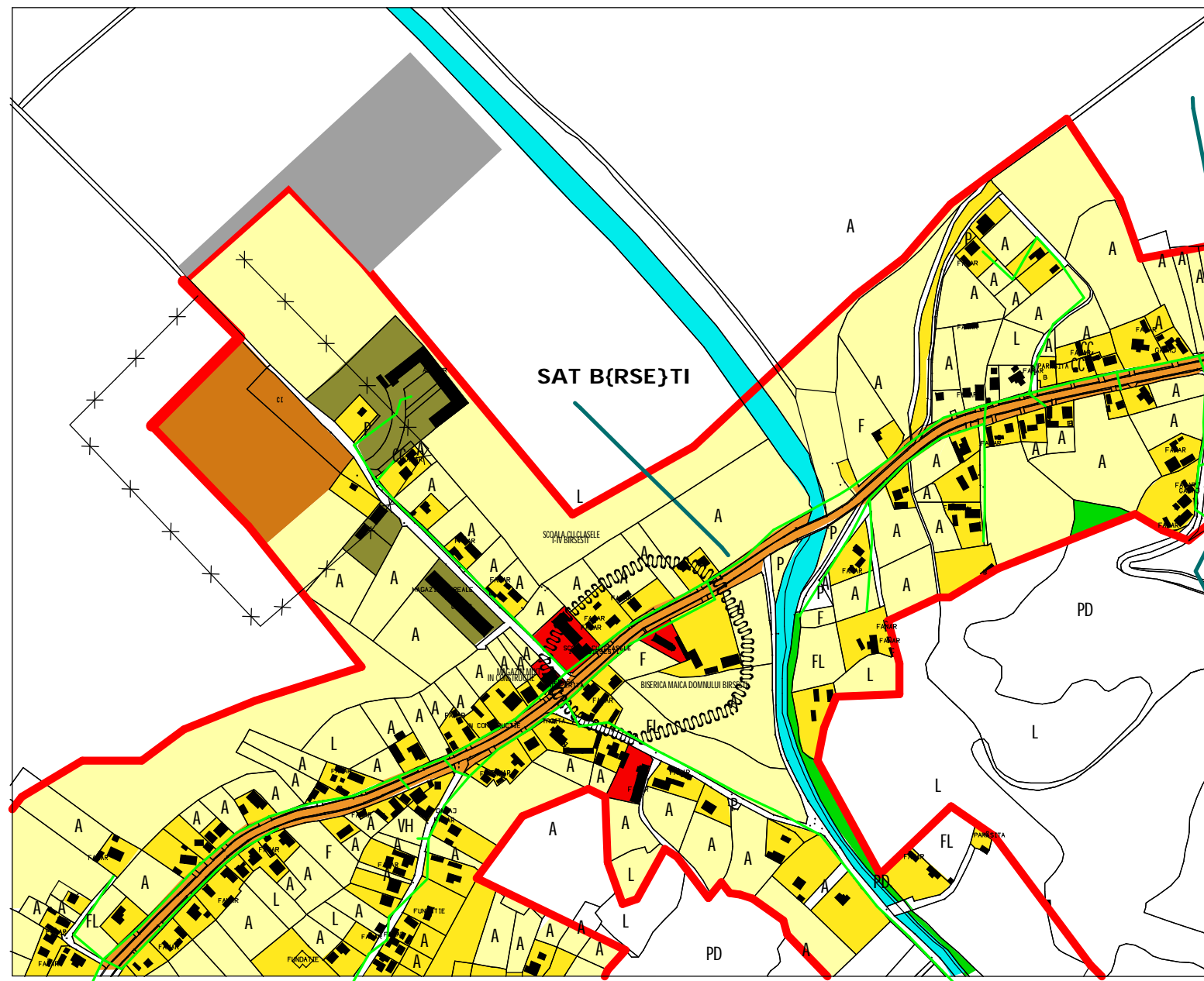
- LIMITE**
- LIMITA INTRAVILANULUI PROPUȘ
 - LIMITA TERITORIULUI ADMINISTRATIV AL UNITATII TERRITORIALE DE BAZ-
 - LIMITA ZONEI CENTRALE
- ZONIFICARE**
- ZONA PENTRU LOCUINTE
 - ZONA INSTITUȚII PUBLICE ȘI SERVICII
 - ZONA UNIT- II INDUSTRIALE/DEPOZITARE
 - ZONA UNIT- II AGRICOLE
 - ZONA SPAȚII PLANTATE, AGREMENT, SPORT
 - ZONA TERENURI AGRICOLE (N INTRAVILAN
 - ZONA GOSPOD-RIE COMUNAL-, CIMITIRE
 - ZONA CONSTRUCȚII AFERENTE LUCR-RILOR TEHNICO-EDITARE
 - ZONA C-I DE COMUNICATIE RUTIER- ȘI AMENAJ-RI AFERENTE
 - ZONA APE
 - ZONA TERENURI FORESTIERE
 - ZONA TERENURI CE NECESIT- M-SURI DE PROTECȚIE/AMELIORARE
- ZONE DE PROTECȚIE/INTERDICȚIE**
- ZON- DE PROTECȚIE A PARCULUI NATURAL
 - ZON- DE PROTECȚIE FAȚ- DE OBIECTIVE CU VALOARE DE PATRIMONIU
 - ZON- DE PROTECȚIE SANITARA(SURSE DE AP-, STAȚII DE TRATARE, (NMAGAZIN-RI, STAȚII DE EPURARE)
 - ZONĂ DE PROTECȚIE FAȚĂ DE CONSTRUCȚII ȘI CULOARE TEHNICE (CENTRALE ȘI STAȚII ELECTRICE, LINII DE (NALT- TENSIUNE, REȚELE DE GAZE / TELECOMUNICATII
- DRUMURI**
- DRUMURI NAȚIONALE
 - DRUMURI JUDEENE
 - DRUMURI COMUNALE
- STR-ȘI**
- STR-ȘI CU (MBR-C-MINTE DEFINITIV-
 - STR-ȘI CU (MBR-C-MINTE PROVIZORIE - P-M^NT
 - DRUMURI LOCALE PROPUȘE

SUPRAFAȚA ZON- INDUSTRIAL- 30.551,96 mp.
 SUPRAFAȚA ZON- C- DE COMUNICATIE RUTIERE = 600 mp.

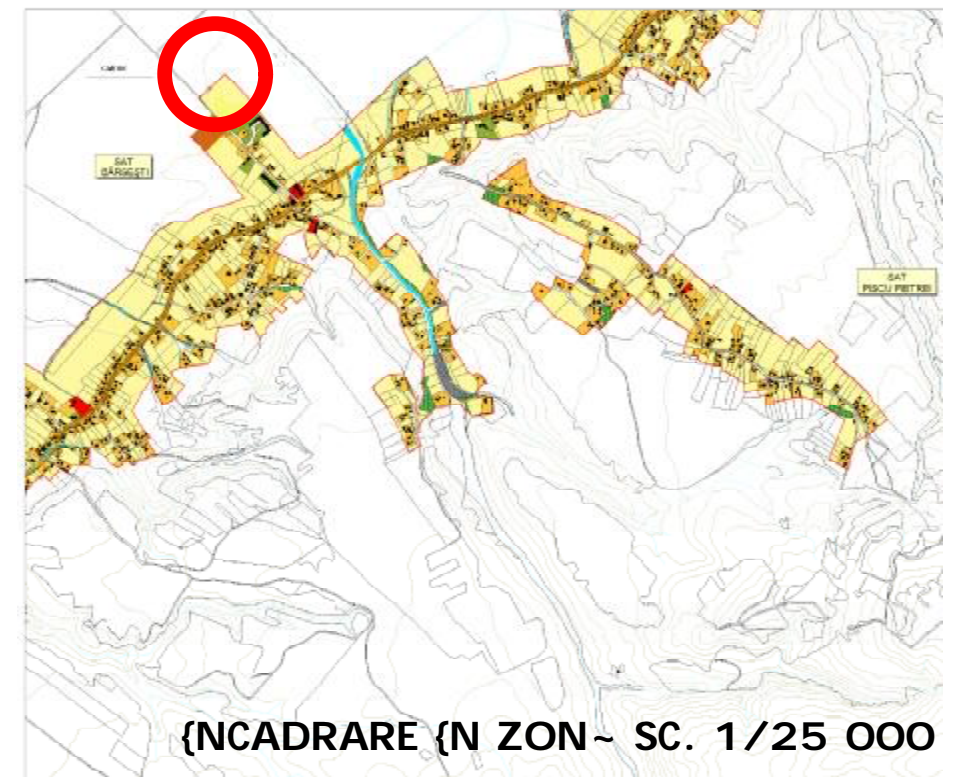


R.C.J 38350/98 1000 RM. VLCEA STR. G-RAL MAGHERU NR 25 TEL/FAX 0250-737667	SRUES 387949865 CF. R 11310023	BENEFICIAR S.C ELVILA S.A	NR. PROJ 5
ARHITECT director arh. ALEXANDRU SUCIU	ADRESA Str. Sirului, nr 74-76, sect 1 BUCUREȘTI	PROIECT P.U.Z. ZON- INDUSTRIAL- FABRIC- DE MOBIL-	FAZA SCARA
DIRECTOR arh. ALEXANDRU SUCIU	ADRESA Sat B[rse]ti, com BUDEȘTI, Jud. Vlcea	PLANSĂ REGLEMENT-RI URBANISTICE	DATA DEC.
SEF DE PROIECT arh. ALEXANDRU SUCIU	DESENAT arh. ALEXANDRU SUCIU		ARHITEC PLAN)A

SC. 1/1000



SITUA|IA EISTENT~ SC. 1/1000

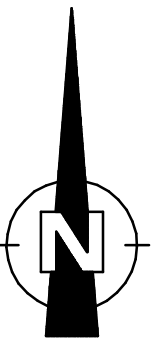


{NCADRARE {N ZON~ SC. 1/25 000

SUPRAFAT~ TEREN SOLICITAT~
(N INTRAVILAN = = 20 100 mp.

LEGEND~ :

- *LIMITE**
- LIMITA TERITORIULUI ADMINISTRATIV AL UNIT~II TERITORIALE DE BAZ~
- LIMITA INTRAVILANULUI EXISTENT
- LIMITA ZONEI CENTRALE
- *FOLOSIN|A TERENURILOR**
- ZON~ PENTRU LOCUIN|E - REGIM MIC-MEDIU DE (N-L)IME
- ZON~ INSTITU|II PUBLICE }I SERVICII
- UNIT~II INDUSTRIALE / DEPOZITARE
- ZON~ UNITA|I AGRICOLE
- SPA|II PLANTATE, AGREMENT, SPORT
- TERENURI AGRICOLE IN INTRAVILAN
- ZON~ GOSPOD~RIE COMUNAL~, CIMITIRE
- ZON~ CONSTRUC|II AFERENTE LUCR~RILOR TEHNICO-EDILITARE
- ZON~ OBIECTIVE CU VALOARE DE PATRIMONIU
- ZON~ C~I DE COMUNICATIE (RUTIER~ }I AMENAJ~RI AFERENTE
- TERENURI FORESTIERE
- TERENURI CE NECESIT~ M~SURI DE PROTEC|IE / AMELIORARE (MPOTRIVA RISCURILOR NATURALE (INUUNDA|II, ALUNEC~RI)
- SUPRAFE|E SOLICITATE PENTRU INTRODUCERE (N INTRAVILAN
- *DRUMURI**
- DRUMURI JUDE|ENE
- DRUMURI COMUNALE
- *STRAZI IN INTRAVILAN**
- STRAZI CU IMBR~C~MINTE DEFINITIV~
- STRAZI CU IMBR~C~MINTE PROVIZORIE - P~M~NT



R.C.J 3835098 SIRUES 387949865 CF. R 11310023
1000 RM. VILCEA STR. G-RAL MAGHERU NR 25 TEL/FAX 0250-737667

ARHITECT
director
arh. ALEXANDRU SUCIU

specifica ia	nume	semnatura
DIRECTOR	arh. ALEXANDRU SUCIU	<i>Alexandru Suci</i>
SEF DE PROIECT	arh. ALEXANDRU SUCIU	<i>Alexandru Suci</i>
PROIECTANT	arh. ALEXANDRU SUCIU	<i>Alexandru Suci</i>
DESENAT	arh. ALEXANDRU SUCIU	

BENEFICIAR	NR. PROIECT
	59/2007
ADRESA	Str. Sirului, nr 74-76, sect 1 BUCURE TI
PROIECT	P.U.Z. ZON~ INDUSTRIAL~
	FABRIC~ DE MOBIL~
ADRESA	Sat B[rs]e]ti, com BUDE TI, jud. V[ilcea]
PLANSA	SITUA IA EISTENT~
	PLAN A A01
	SCARA 1:25000
	1:5000
	ARHITECTUR~
	DATA
	DEC. 2007